

CCVALLEEDUGARON.COM

INVENTAIRE DES ZONES D'ACTIVITES 2025



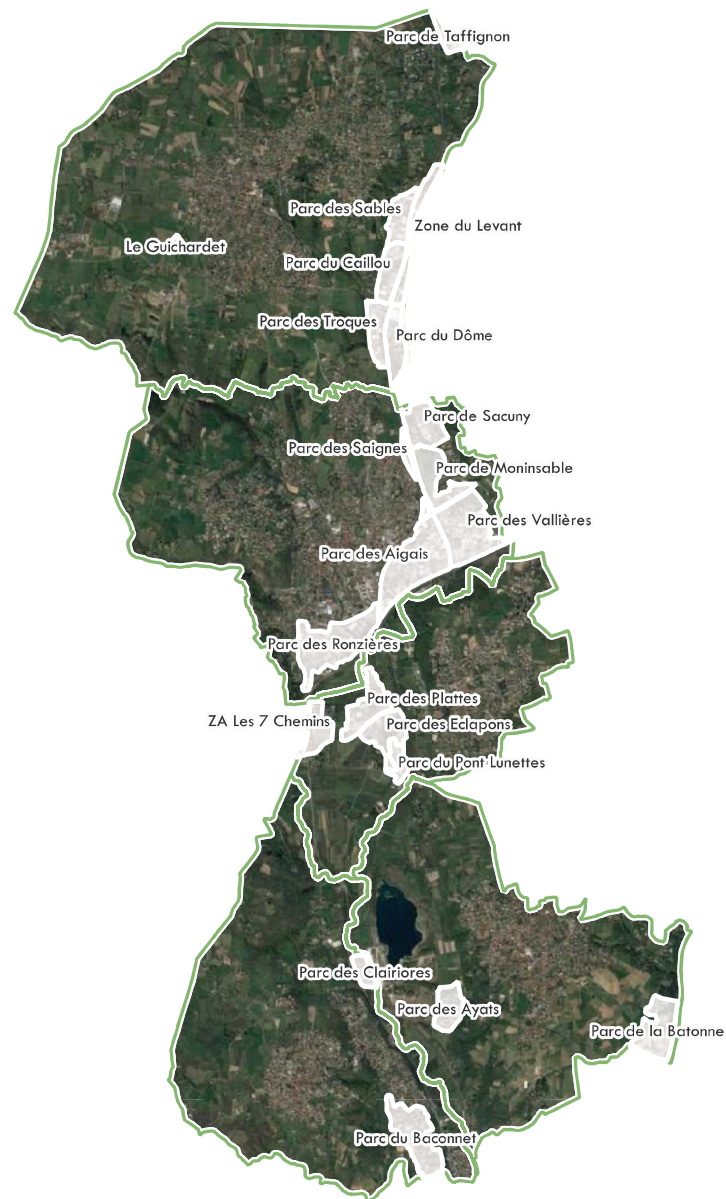
Etat parcellaire des unités foncières composant les zones d'activités économiques

*Source : Atlas des zones d'activités réalisé à l'échelle du Syndicat de l'Ouest Lyonnais
Réalisé par MODAAL et Fair[e] ici*



SOMMAIRE CCVG

| | | | |
|---------------------|-----|-----------------------|-----|
| Parc de Moninsable | 6 | Parc du Pont Lunettes | 114 |
| Parc de Sacuny | 12 | Le Guichardet | 120 |
| Parc des Aigais | 18 | ZA Les 7 Chemins | 126 |
| Parc des Ronzières | 24 | | |
| Parc des Saignes | 30 | | |
| Parc des Vallières | 36 | | |
| Parc de Taffignon | 42 | | |
| Parc des Sables | 48 | | |
| Parc des Troques | 54 | | |
| Parc du Caillou | 60 | | |
| Parc du Dôme | 66 | | |
| Zone du Levant | 72 | | |
| Parc de la Batonne | 78 | | |
| Parc des Ayats | 84 | | |
| Parc des Clairiores | 90 | | |
| Parc du Baconnet | 96 | | |
| Parc des Eclapons | 102 | | |
| Parc des Plattes | 108 | | |



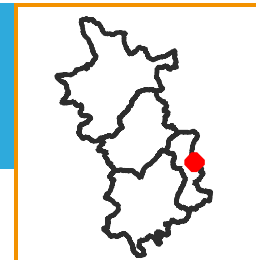


Désignation Parc de Moninsable

Commune(s) Brignais

Surface totale 20 ha hors voiries 19 ha

EPCI CC de la Vallée du Garon Gestion Communautaire



TISSU ÉCONOMIQUE

FONCIER ET IMMOBILIER

PROJET ET POTENTIEL FONCIER

SERVITUDES

ESTIMATION DU NOMBRE D'EMPLOIS ET D'ÉTABLISSEMENTS SUR LA ZONE

Source(s) : UrbaLyon, Retraitement Modaal

Types d'emplois et d'établissements sur la zone

| | Nombre d'emplois estimés | Part (en %) par rapport à l'emploi total de la zone | Nombre d'établissements estimés |
|---|--------------------------|---|---------------------------------|
| Transports, logistique | 0 | 0 % | 0 |
| Agriculture | 0 | 0 % | 0 |
| BTP | 8 | 4 % | 5 |
| Services aux particuliers | 38 | 18 % | 6 |
| Commerce de gros automobile | 69 | 33 % | 13 |
| Commerce de détail | 0 | 0 % | 1 |
| Services aux entreprises, finance, immobilier | 59 | 28 % | 27 |
| Industrie, énergie, environnement | 34 | 16 % | 3 |
| TOTAL | 208 | 100 % | 55 |

Ratio du nombre d'emploi par hectare sur la base de la surface totale de la zone, hors voirie : 11

Ratio du nombre d'emploi par hectare sur la base de la surface des Unités Foncières bâties : 24

Nombre d'établissements par tranche d'effectif salarié :

employés <10 : 49 établissements entre 10 et 19 : 5
entre 20 et 49 : 1 entre 50 et 249 : 0 >250 : 0

SERVICES ET ÉQUIPEMENTS SUR LA ZONE

Source(s) : Base permanente des équipements 2021

Types d'établissements sur la zone

| Types d'équipements | Nombre d'établissements |
|---|-------------------------|
| Commerces | 3 |
| Enseignement | 0 |
| Santé | 0 |
| Services aux particuliers et aux salariés | 9 |
| Sports, loisirs et culture | 0 |
| tourisme | 1 |
| Transports et déplacements | 0 |
| TOTAL | 13 |

*Estimation issue du fichier SIRENE 2022 qui malgré un retraitement Modaal pour améliorer la géolocalisation, peut malgré tout être imprécis dans la bonne localisation des établissements



1 Nb établissements/adresse

1 Nb équipements/adresse

■ Bâti

□ UF

Gare

Route

100 m

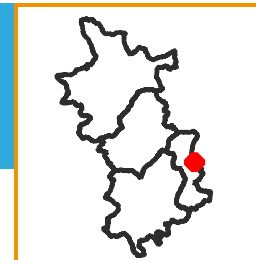


Désignation Parc de Moninsable

Commune(s) Brignais

Surface totale 20 ha hors voiries 19 ha

EPCI CC de la Vallée du Garon Gestion Communautaire



TISSU ÉCONOMIQUE

FONCIER ET IMMOBILIER (1/2)

PROJET ET POTENTIEL FONCIER

SERVITUDES

ZONAGE DOCUMENT D'URBANISME

Source(s) : GPU

Surfaces liées au zonage du PLU (avec voiries)

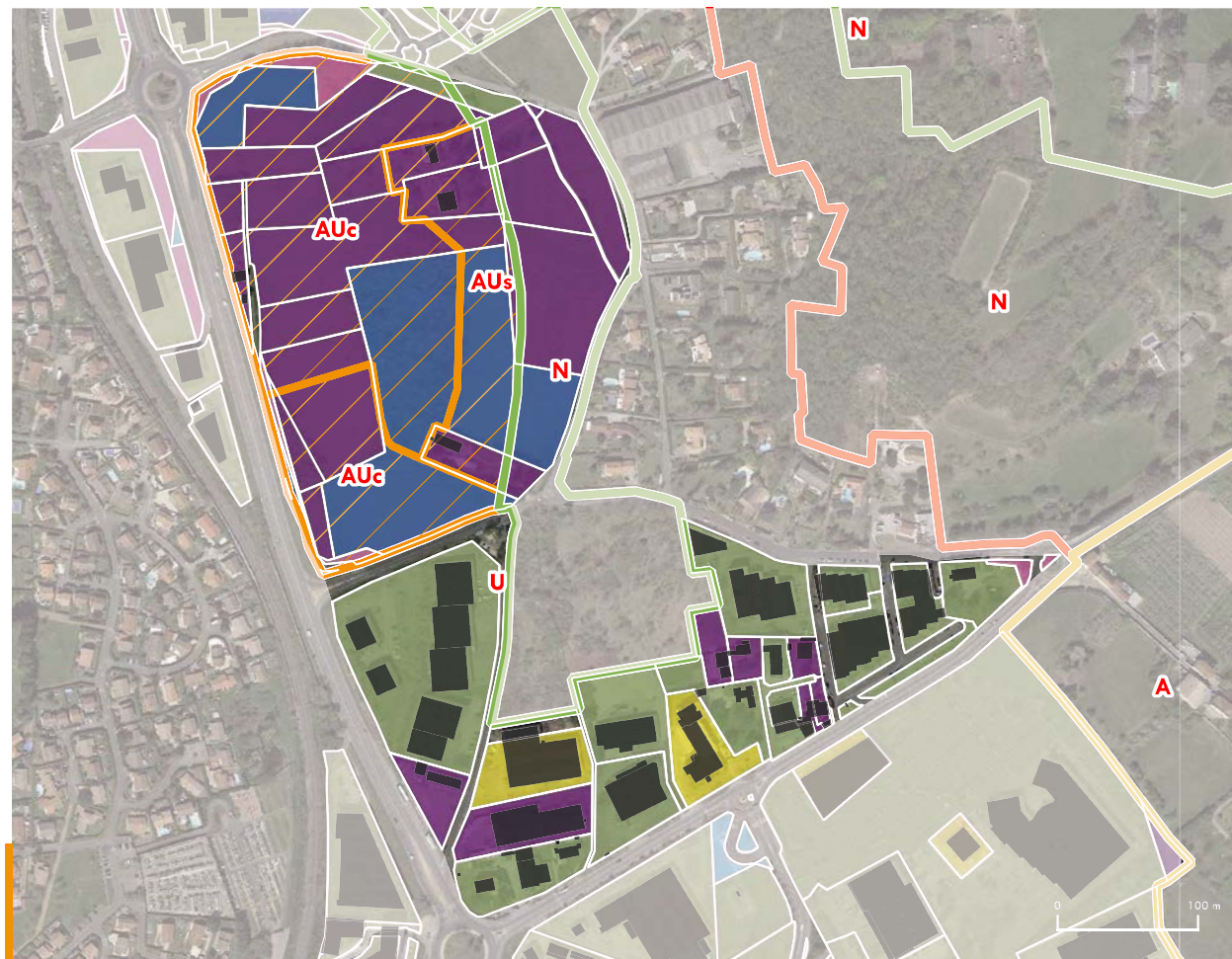
| Zonage PLU | Surface | Proportion |
|--------------|------------------------------|--------------|
| AU | 87 020 m ² | 43.6 % |
| Urbanisé | 88 525 m ² | 44.4 % |
| Agricole | 0 m ² | 0 % |
| Naturel | 24 012 m ² | 12 % |
| TOTAL | 199 557 m² | 100 % |

MAÎTRISE FONCIÈRE

Source(s) : Fichiers fonciers, DGFIP 2021

Surfaces par type de propriétaires (hors voiries)

| | Propriétaire | Surface | Part |
|--------------------------|---------------------------------|------------------------------|--------------|
| Personne morale publique | Commune | 0 m ² | 0 % |
| | Département | 3 667 m ² | 2 % |
| | EPCI | 35 101 m ² | 18.9 % |
| | Etat | 0 m ² | 0 % |
| | Autres personne morale publique | 0 m ² | 0 % |
| Autres personnes morales | Aménageur | 0 m ² | 0 % |
| | Promoteur ou investisseur | 8 666 m ² | 4.7 % |
| | Autres personne morale | 59 524 m ² | 32 % |
| | Organisme de logement social | 0 m ² | 0 % |
| Personne physique | Personne physique | 79 118 m ² | 42.5 % |
| | TOTAL | 186 076 m² | 100 % |



PLU

- Agricole
- A urbaniser
- Naturelle
- Urbaine

Type de propriétaire :

- Personne morale publique
- Commune
 - Département
 - EPCI
 - Etat
 - Autre personne morale publique

- Autres personnes morales
- Aménageur
 - Promoteur ou investisseur
 - Autre personne morale
 - Organisme de logement social

Personne physique

- UF
- Bâti

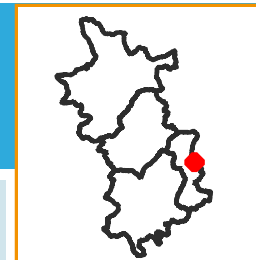


Désignation Parc de Moninsable

Commune(s) Brignais

Surface totale 20 ha hors voiries 19 ha

EPCI CC de la Vallée du Garon Gestion Communautaire



TISSU ÉCONOMIQUE

FONCIER ET IMMOBILIER (2/2)

PROJETS ET POTENTIEL FONCIER

SERVITUDES

UNITÉS FONCIÈRES SUR LA ZONE

Source(s) : BD Topo Bâti, MAJIC

Nombre d'unité foncière : 48

Nombre d'unité foncière bâtie : 25

Nombre d'unité foncière non bâtie : 23

Emprise au sol du bâti :

Emprise au sol du bâti : 24 562 m²

Coefficient d'emprise au sol du bâti sur la base de la surface totale de la zone, hors voirie : 0.13

CES = emprise au sol bâtie / surface totale des UF hors voiries . Le calcul du CES se fait sur la base des données de la BD TOPO 2021 du bâti et des fichiers fonciers 2021. Les secteurs récemment urbanisés et à urbaniser sont pris en compte dans le calcul du CES (et peuvent conduire à des CES minimisés par rapport au CES réel).

Coefficient d'emprise au sol du bâti sur la base de la surface des Unités Foncières bâties : 0.28

TYPE DE BATI SUR LA ZONE

Source(s) : BD Topo Bâti, MAJIC

Répartition des bâtiments par types de surfaces :

Surface moyenne des bâtiments : 509 m²

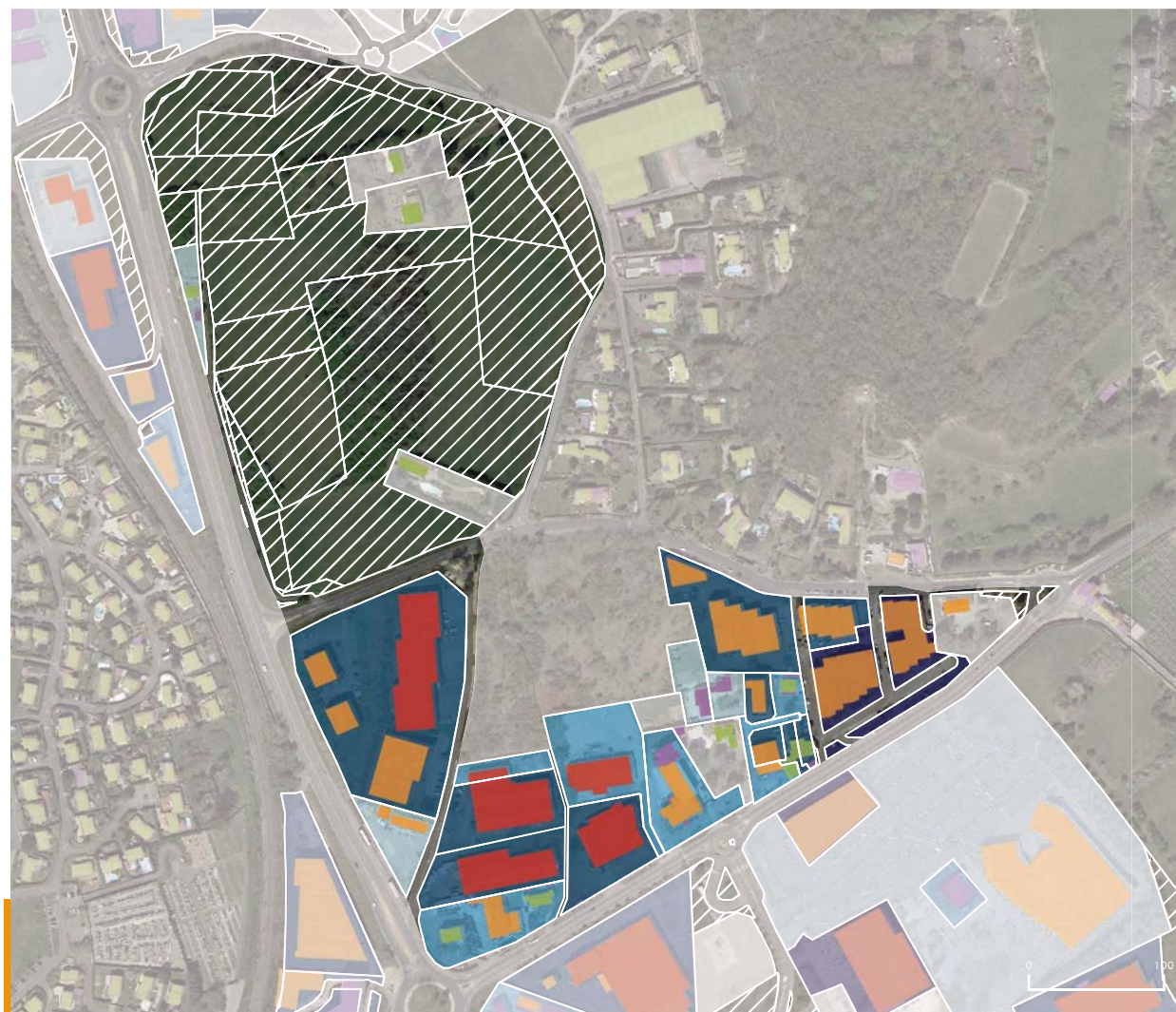
46 bâtiments de moins de 500 m², 5 781 m² / 24 % des surfaces totales de bâti

5 bâtiments de 500-1000 m², 3 910 m² / 16 %

9 bâtiments de 1000-2000 m², 12 695 m² / 52 %

1 bâtiments de 2000-5000 m², 2 176 m² / 9 %

0 bâtiments de plus de 5000 m², 0 m² / 0 %



Coefficient d'emprise au sol [nombre d'UF]

Non bâti [23]

0,1 - 0,2 [4]

0,3 - 0,5 [9]

0 - 0,1 [5]

0,2 - 0,3 [6]

0,5 - 1 [1]

Type de bâti

Agricole

Commercial et services

Industriel

Annexe

Indifférencié

Non économique

Source(s) : BD Topo Bâti



Désignation Parc de Moninsable

Commune(s) Brignais

Surface totale 20 ha hors voiries 19 ha

EPCI CC de la Vallée du Garon Gestion Communautaire



TISSU ÉCONOMIQUE

FONCIER ET AMÉNAGEMENT

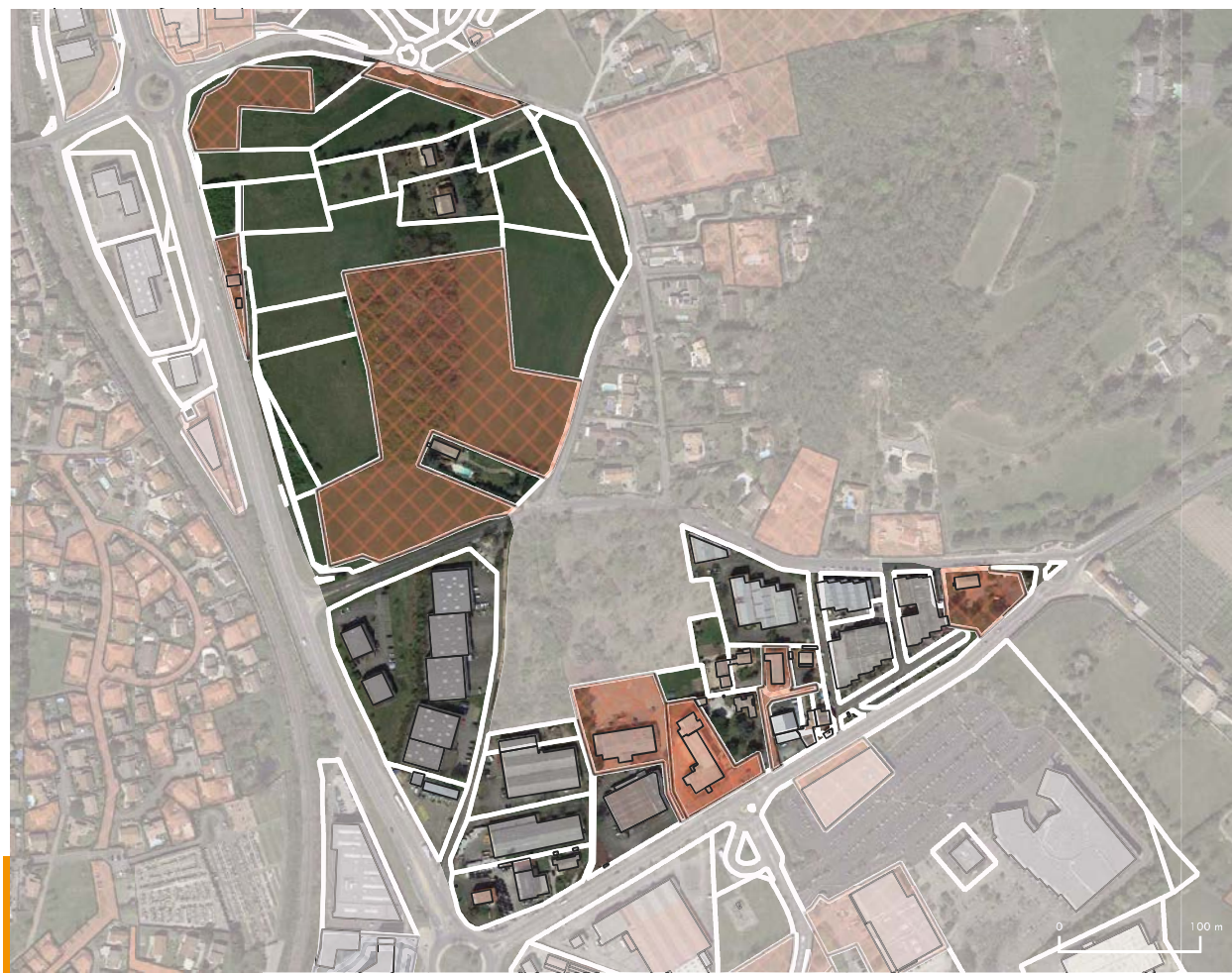
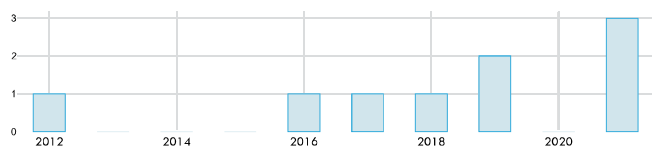
MUTATIONS (1/2)

SERVITUDES

MUTATIONS

Source(s) : DV3F, Cerema

Nombre de mutation par an entre 2010 et 2021



Mutations (DV3F)

- Adjudication
- Echange
- Vente
- Vente en l'état futur d'achèvement
- Vente terrain à bâtir

- UF
- Bâti

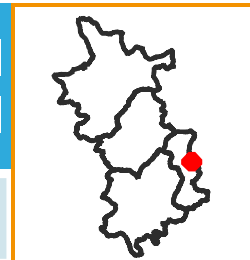


Désignation Parc de Moninsable

Commune(s) Brignais

Surface totale 20 ha hors voiries 19 ha

EPCI CC de la Vallée du Garon Gestion Communautaire



TISSU ÉCONOMIQUE

FONCIER ET AMÉNAGEMENT

PROJETS ET POTENTIEL FONCIER (2/2)

SERVITUDES

POTENTIELS FONCIER

Source(s) : MODAAL/ EPCI

Projets et secteurs à enjeux :

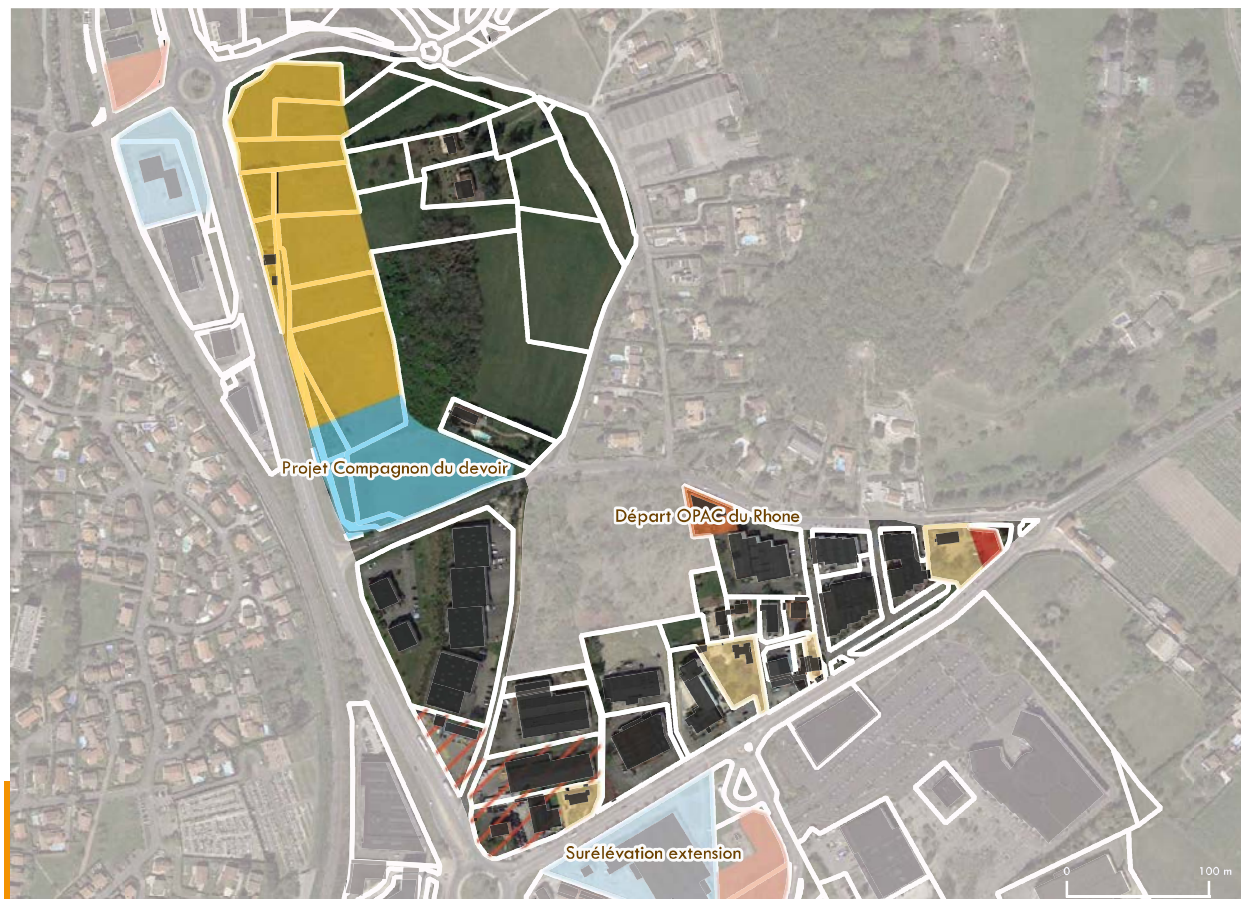
| Types de potentiels | Surface |
|---|-----------------------------|
| Foncier récemment urbanisé ou requalifié | 0 m ² |
| Projet de densification ou de requalification en cours ou futur | 12 692 m ² |
| Secteur à enjeux identifiés lors des entretiens EPCI | 10 828 m ² |
| TOTAL | 23 520 m² |

Potentiel foncier en extension :

| Types de potentiels | Surface |
|---|-----------------------------|
| Foncier aménagé en cours de commercialisation | 0 m ² |
| Foncier aménagé pré-commercialisé | 0 m ² |
| Foncier AU fléché pour projet d'aménagement | 29 568 m ² |
| Foncier AU sans projet défini | 0 m ² |
| TOTAL | 29 568 m² |

Potentiel de densification de la zone :

| Types de potentiels | Surface |
|---|----------------------------|
| Potentiel de densification (remembrement ou réserve foncière) | 589 m ² |
| Foncier vacant, à priori dégradé ou à requalifier | 1 386 m ² |
| Foncier avec usages non économiques | 6 314 m ² |
| Foncier ou local à suivre : future vacance potentielle | 0 m ² |
| TOTAL | 8 289 m² |



Projets et secteurs à enjeux

- Foncier récemment urbanisé ou requalifié
- Projet de densification ou de requalification en cours ou futur
- Secteur à enjeux identifié lors des entretiens EPCI

Potentiel foncier en extension

- Foncier aménagé en cours de commercialisation
- Foncier aménagé pré-commercialisé
- Foncier AU fléché pour projet d'aménagement
- Foncier AU sans projet défini

Potentiel de densification de la zone

- Potentiel de densification (remembrement ou réserve foncière)
- Foncier vacant, à priori dégradé ou à requalifier
- Foncier avec usages non économiques
- Foncier ou local à veiller : future vacance potentielle

UF Bâti

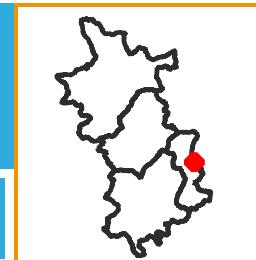


Désignation Parc de Moninsable

Commune(s) Brignais

Surface totale 20 ha hors voiries 19 ha

EPCI CC de la Vallée du Garon Gestion Communautaire



TISSU ÉCONOMIQUE

FONCIER ET AMÉNAGEMENT

PROJETS ET POTENTIEL FONCIER

SERVITUDES

ENVIRONNEMENT

Source(s) : BRGM, Georisques

Nombre de site BASIAS : 6

Nombre de site BASOL : 0

Nombre d'ICPE (Installation classée pour la protection de l'environnement) : 0

Nombre de SIS (Secteur d'information sur les sols) : 0

Risque inondation (Crue) : Oui

PPRT (Plan de prévention des risques) : Non

Forêt : Oui

Znieff 1 : Non

Znieff 2 : Non



● BASIAS

● BASOL

● ICPE

■ SIS

▨ Risque inondation

■ Périètre PPRT

■ Forêt

■ Znieff 1 (INPN)

■ Znieff 2 (INPN)

Zonage (GPU)

■ Agricole

■ Naturelle

■ Naturelle forestière

□ UF

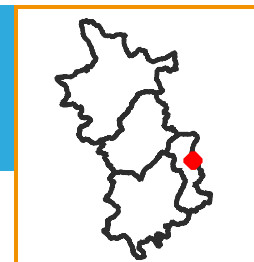


Désignation Parc de Sacuny

Commune(s) Brignais

Surface totale 19 ha hors voiries 17 ha

EPCI CC de la Vallée du Garon Gestion Communautaire



TISSU ÉCONOMIQUE

FONCIER ET IMMOBILIER

PROJET ET POTENTIEL FONCIER

SERVITUDES

ESTIMATION DU NOMBRE D'EMPLOIS ET D'ÉTABLISSEMENTS SUR LA ZONE

Source(s) : UrbanLyon, Retraitement Modaal

Types d'emplois et d'établissements sur la zone

| | Nombre d'emplois estimés | Part (en %) par rapport à l'emploi total de la zone | Nombre d'établissements estimés |
|---|--------------------------|---|---------------------------------|
| Transports, logistique | 4 | 0 % | 6 |
| Agriculture | 0 | 0 % | 0 |
| BTP | 420 | 23 % | 50 |
| Services aux particuliers | 140 | 8 % | 16 |
| Commerce de gros automobile | 135 | 7 % | 43 |
| Commerce de détail | 22 | 1 % | 9 |
| Services aux entreprises, finance, immobilier | 674 | 37 % | 163 |
| Industrie, énergie, environnement | 409 | 23 % | 48 |
| TOTAL | 1804 | 100 % | 335 |

Ratio du nombre d'emploi par hectare sur la base de la surface totale de la zone, hors voirie : 108

Ratio du nombre d'emploi par hectare sur la base de la surface des Unités Foncières bâties : 109

Nombre d'établissements par tranche d'effectif salarié :

employés <10 : 299 établissements entre 10 et 19 : 18
entre 20 et 49 : 12 entre 50 et 249 : 6 >250 : 0

SERVICES ET ÉQUIPEMENTS SUR LA ZONE

Source(s) : Base permanente des équipements 2021

Types d'établissements sur la zone

| Types d'équipements | Nombre d'établissements |
|---|-------------------------|
| Commerces | 3 |
| Enseignement | 0 |
| Santé | 8 |
| Services aux particuliers et aux salariés | 39 |
| Sports, loisirs et culture | 0 |
| tourisme | 0 |
| Transports et déplacements | 0 |
| TOTAL | 50 |

*Estimation issue du fichier SIRENE 2022 qui malgré un retraitement Modaal pour améliorer la géolocalisation, peut malgré tout être imprécis dans la bonne localisation des établissements



- 1 Nb établissements/adresse
- 1 Nb équipements/adresse
- Bâti
- UF
- Gare
- Route

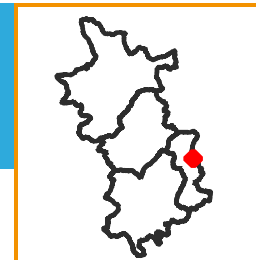


Désignation **Parc de Sacuny**

Commune(s) **Brignais**

Surface totale **19 ha** hors voiries **17 ha**

EPCI **CC de la Vallée du Garon** Gestion **Communautaire**



TISSU ÉCONOMIQUE

FONCIER ET IMMOBILIER (1/2)

PROJET ET POTENTIEL FONCIER

SERVITUDES

ZONAGE DOCUMENT D'URBANISME

Source(s) : GPU

Surfaces liées au zonage du PLU (avec voiries)

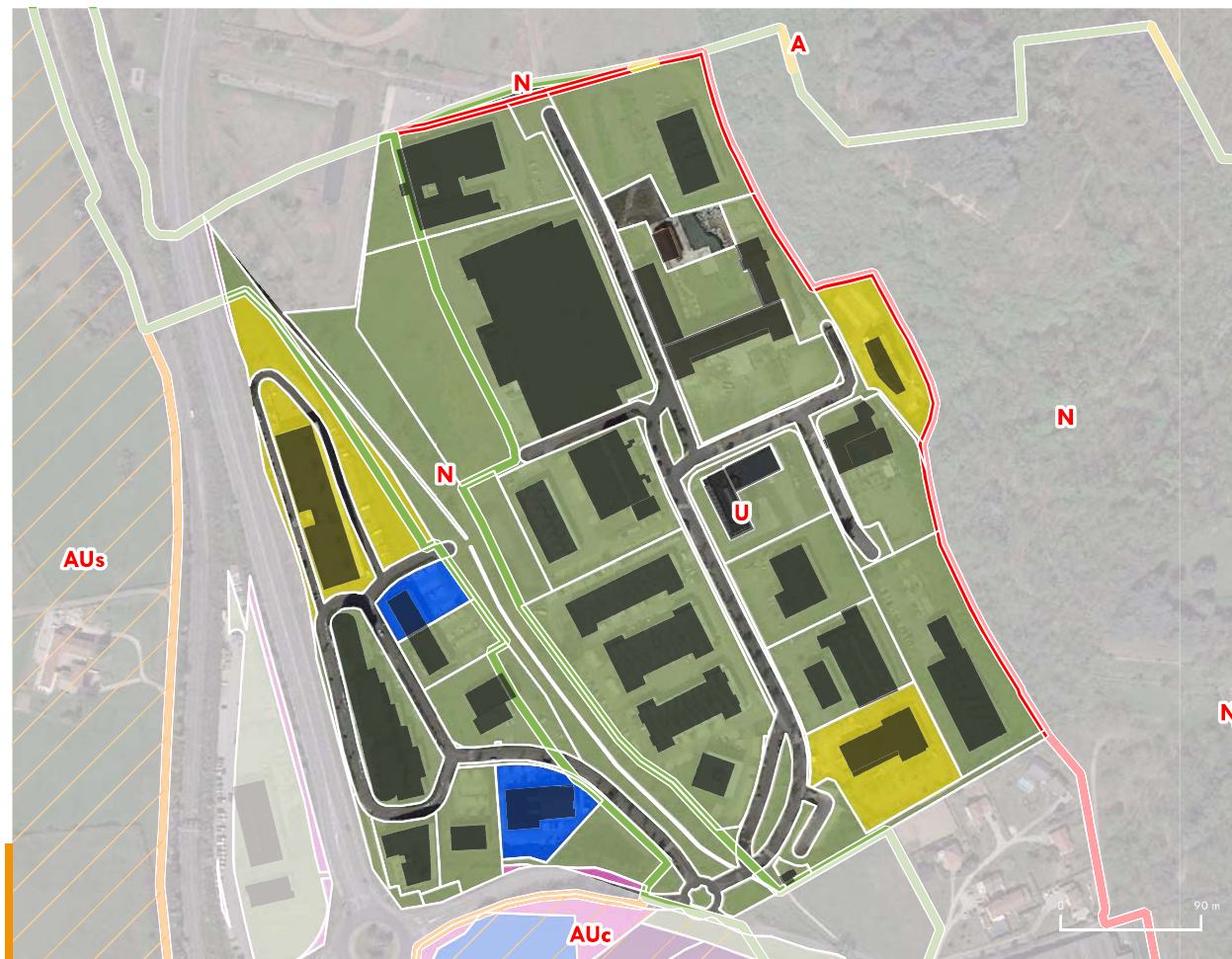
| Zonage PLU | Surface | Proportion |
|--------------|------------------------------|--------------|
| AU | 0 m ² | 0 % |
| Urbanisé | 158 806 m ² | 84.7 % |
| Agricole | 10 m ² | 0 % |
| Naturel | 28 703 m ² | 15.3 % |
| TOTAL | 187 519 m² | 100 % |

MAÎTRISE FONCIÈRE

Source(s) : Fichiers fonciers, DGFIP 2021

Surfaces par type de propriétaires (hors voiries)

| | Propriétaire | Surface | Part |
|--------------------------|---------------------------------|------------------------------|--------------|
| Personne morale publique | Commune | 0 m ² | 0 % |
| | Département | 470 m ² | 0.3 % |
| | EPCI | 4 800 m ² | 2.9 % |
| | Etat | 0 m ² | 0 % |
| | Autres personne morale publique | 0 m ² | 0 % |
| Autres personnes morales | Aménageur | 0 m ² | 0 % |
| | Promoteur ou investisseur | 18 483 m ² | 11.1 % |
| | Autres personne morale | 142 764 m ² | 85.7 % |
| | Organisme de logement social | 0 m ² | 0 % |
| Personne physique | Personne physique | 0 m ² | 0 % |
| | TOTAL | 166 517 m² | 100 % |



PLU

- Agricole
- A urbaniser
- Naturelle
- Urbaine

Type de propriétaire :

- Personne morale publique
- Commune
 - Département
 - EPCI
 - Etat
 - Autre personne morale publique

- Autres personnes morales
- Aménageur
 - Promoteur ou investisseur
 - Autre personne morale
 - Organisme de logement social

Personne physique

- Personne physique

- UF
- Bâti

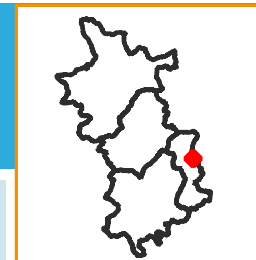


Désignation Parc de Sacuny

Commune(s) Brignais

Surface totale 19 ha hors voiries 17 ha

EPCI CC de la Vallée du Garon Gestion Communautaire



TISSU ÉCONOMIQUE

FONCIER ET IMMOBILIER (2/2)

PROJETS ET POTENTIEL FONCIER

SERVITUDES

UNITÉS FONCIÈRES SUR LA ZONE

Source(s) : BD Topo Bâti, MAJIC

Nombre d'unité foncière : 33

Nombre d'unité foncière bâtie : 28

Nombre d'unité foncière non bâtie : 5

Emprise au sol du bâti :

Emprise au sol du bâti : 43 468 m²

Coefficient d'emprise au sol du bâti sur la base de la surface totale de la zone, hors voirie : 0.26

CES = emprise au sol bâtie / surface totale des UF hors voiries . Le calcul du CES se fait sur la base des données de la BD TOPO 2021 du bâti et des fichiers fonciers 2021. Les secteurs récemment urbanisés et à urbaniser sont pris en compte dans le calcul du CES (et peuvent conduire à des CES minimisés par rapport au CES réel).

Coefficient d'emprise au sol du bâti sur la base de la surface des Unités Foncières bâties : 0.26

TYPE DE BATI SUR LA ZONE

Source(s) : BD Topo Bâti, MAJIC

Répartition des bâtiments par types de surfaces :

Surface moyenne des bâtiments : 1 317 m²

13 bâtiments de moins de 500 m², 2 874 m² / 7 % des surfaces totales de bâti

8 bâtiments de 500-1000 m², 5 899 m² / 14 %

11 bâtiments de 1000-2000 m², 16 700 m² / 38 %

3 bâtiments de 2000-5000 m², 8 380 m² / 19 %

1 bâtiments de plus de 5000 m², 9 615 m² / 22 %



Coefficient d'emprise au sol [nombre d'UF]

| | | | | | |
|--|--------------|--|----------------|--|---------------|
| | Non bâti [5] | | 0,1 - 0,2 [4] | | 0,3 - 0,5 [7] |
| | 0 - 0,1 [3] | | 0,2 - 0,3 [11] | | 0,5 - 1 [3] |

Type de bâti

| | | | | | |
|--|----------|--|------------------------|--|----------------|
| | Agricole | | Commercial et services | | Industriel |
| | Annexe | | Indifférencié | | Non économique |

Source(s) : BD Topo Bâti



Désignation **Parc de Sacuny**

Commune(s) **Brignais**

Surface totale **19 ha** hors voiries **17 ha**

EPCI **CC de la Vallée du Garon** Gestion **Communautaire**



TISSU ÉCONOMIQUE

FONCIER ET AMÉNAGEMENT

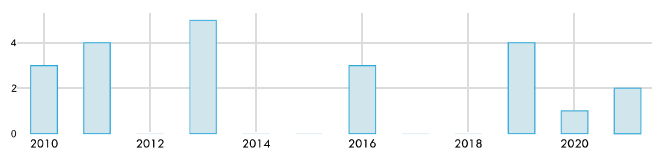
MUTATIONS (1/2)

SERVITUDES

MUTATIONS

Source(s) : DV3F, Cerema

Nombre de mutation par an entre 2010 et 2021



Mutations (DV3F)

- Adjudication
- Echange
- Vente
- Vente en l'état futur d'achèvement
- Vente terrain à bâtir

- UF
- Bâti

0 90 m

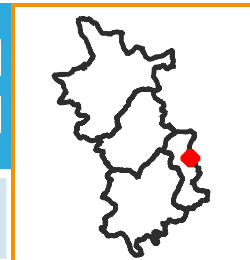


Désignation Parc de Sacuny

Commune(s) Brignais

Surface totale 19 ha hors voiries 17 ha

EPCI CC de la Vallée du Garon Gestion Communautaire



TISSU ÉCONOMIQUE

FONCIER ET AMÉNAGEMENT

PROJETS ET POTENTIEL FONCIER (2/2)

SERVITUDES

POTENTIELS FONCIER

Source(s) : MODAAL/ EPCI

Projets et secteurs à enjeux :

| Types de potentiels | Surface |
|---|-----------------------------|
| Foncier récemment urbanisé ou requalifié | 15 941 m ² |
| Projet de densification ou de requalification en cours ou futur | 4 245 m ² |
| Secteur à enjeux identifiés lors des entretiens EPCI | 0 m ² |
| TOTAL | 20 185 m² |

Potentiel foncier en extension :

| Types de potentiels | Surface |
|---|------------------------|
| Foncier aménagé en cours de commercialisation | 0 m ² |
| Foncier aménagé pré-commercialisé | 0 m ² |
| Foncier AU flêché pour projet d'aménagement | 0 m ² |
| Foncier AU sans projet défini | 0 m ² |
| TOTAL | 0 m² |

Potentiel de densification de la zone :

| Types de potentiels | Surface |
|---|----------------------------|
| Potentiel de densification (remembrement ou réserve foncière) | 866 m ² |
| Foncier vacant, à priori dégradé ou à requalifier | 5 757 m ² |
| Foncier avec usages non économiques | 0 m ² |
| Foncier ou local à suivre : future vacance potentielle | 0 m ² |
| TOTAL | 6 622 m² |



Projets et secteurs à enjeux

- Foncier récemment urbanisé ou requalifié
- Projet de densification ou de requalification en cours ou futur
- Secteur à enjeux identifié lors des entretiens EPCI

Potentiel foncier en extension

- Foncier aménagé en cours de commercialisation
- Foncier aménagé pré-commercialisé
- Foncier AU flêché pour projet d'aménagement
- Foncier AU sans projet défini

Potentiel de densification de la zone

- Potentiel de densification (remembrement ou réserve foncière)
- Foncier vacant, à priori dégradé ou à requalifier
- Foncier avec usages non économiques
- Foncier ou local à veiller : future vacance potentielle

UF Bâti

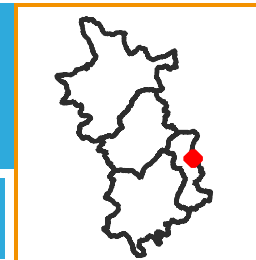


Désignation Parc de Sacuny

Commune(s) Brignais

Surface totale 19 ha hors voiries 17 ha

EPCI CC de la Vallée du Garon Gestion Communautaire



TISSU ÉCONOMIQUE

FONCIER ET AMÉNAGEMENT

PROJETS ET POTENTIEL FONCIER

SERVITUDES

ENVIRONNEMENT

Source(s) : BRGM, Georisques

Nombre de site BASIAS : 1

Nombre de site BASOL : 0

Nombre d'ICPE (Installation classée pour la protection de l'environnement) : 0

Nombre de SIS (Secteur d'information sur les sols) : 0

Risque inondation (Crue) : Oui

PPRT (Plan de prévention des risques) : Non

Forêt : Oui

Znieff 1 : Non

Znieff 2 : Non



● BASIAS

● BASOL

● ICPE

■ SIS

▨ Risque inondation

■ Périmètre PPRT

■ Forêt

■ Znieff 1 (INPN)

■ Znieff 2 (INPN)

Zonage (GPU)

■ Agricole

■ Naturelle

■ Naturelle forestière

□ UF

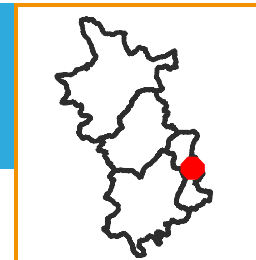


Désignation Parc des Aigais

Commune(s) Brignais

Surface totale 43 ha hors voiries 35 ha

EPCI CC de la Vallée du Garon Gestion Communautaire



TISSU ÉCONOMIQUE

FONCIER ET IMMOBILIER

PROJET ET POTENTIEL FONCIER

SERVITUDES

ESTIMATION DU NOMBRE D'EMPLOIS ET D'ÉTABLISSEMENTS SUR LA ZONE

Source(s) : UrbaLyon, Retraitement Modaal

Types d'emplois et d'établissements sur la zone

| | Nombre d'emplois estimés | Part (en %) par rapport à l'emploi total de la zone | Nombre d'établissements estimés |
|---|--------------------------|---|---------------------------------|
| Transports, logistique | 220 | 11 % | 9 |
| Agriculture | 0 | 0 % | 0 |
| BTP | 331 | 17 % | 38 |
| Services aux particuliers | 179 | 9 % | 27 |
| Commerce de gros automobile | 287 | 14 % | 24 |
| Commerce de détail | 0 | 0 % | 2 |
| Services aux entreprises, finance, immobilier | 513 | 26 % | 71 |
| Industrie, énergie, environnement | 468 | 23 % | 17 |
| TOTAL | 1998 | 100 % | 188 |

Ratio du nombre d'emploi par hectare sur la base de la surface totale de la zone, hors voirie : 56

Ratio du nombre d'emploi par hectare sur la base de la surface des Unités Foncières bâties : 58

Nombre d'établissements par tranche d'effectif salarié :

employés <10 : 158 établissements entre 10 et 19 : 5
entre 20 et 49 : 15 entre 50 et 249 : 10 >250 : 0

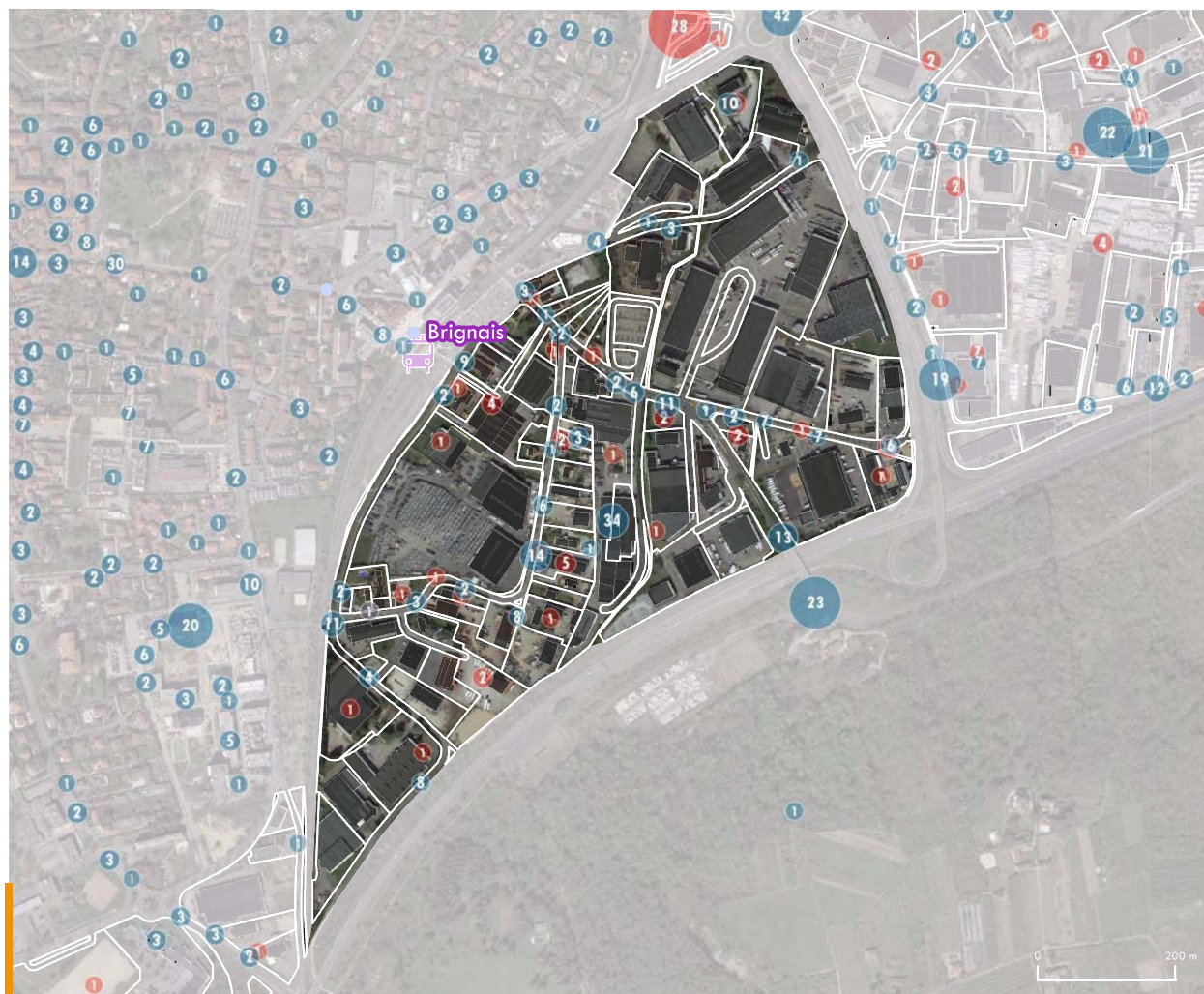
SERVICES ET ÉQUIPEMENTS SUR LA ZONE

Source(s) : Base permanente des équipements 2021

Types d'établissements sur la zone

| Types d'équipements | Nombre d'établissements |
|---|-------------------------|
| Commerces | 1 |
| Enseignement | 0 |
| Santé | 9 |
| Services aux particuliers et aux salariés | 35 |
| Sports, loisirs et culture | 1 |
| tourisme | 0 |
| Transports et déplacements | 1 |
| TOTAL | 47 |

*Estimation issue du fichier SIRENE 2022 qui malgré un retraitement Modaal pour améliorer la géolocalisation, peut malgré tout être imprécis dans la bonne localisation des établissements



- 1 Nb établissements/adresse
- 1 Nb équipements/adresse
- Bâti
- UF
- Gare
- Route

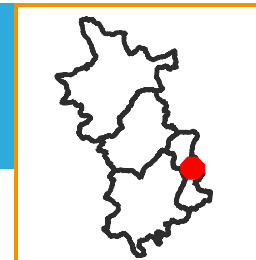


Désignation Parc des Aigais

Commune(s) Brignais

Surface totale 43 ha hors voiries 35 ha

EPCI CC de la Vallée du Garon Gestion Communautaire



TISSU ÉCONOMIQUE

FONCIER ET IMMOBILIER (1/2)

PROJET ET POTENTIEL FONCIER

SERVITUDES

ZONAGE DOCUMENT D'URBANISME

Source(s) : GPU

Surfaces liées au zonage du PLU (avec voiries)

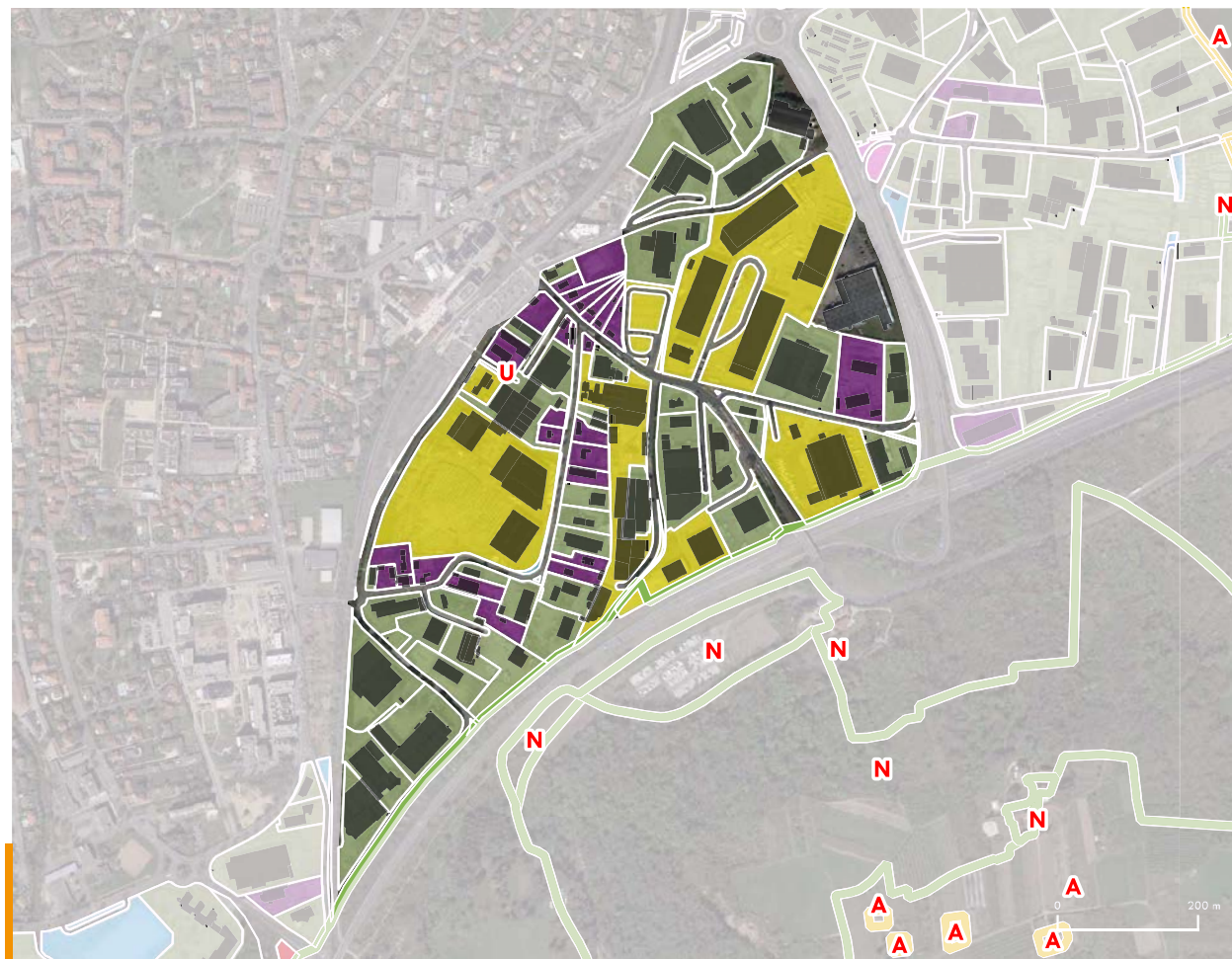
| Zonage PLU | Surface | Proportion |
|--------------|------------------------------|--------------|
| AU | 0 m ² | 0 % |
| Urbanisé | 802 707 m ² | 99.8 % |
| Agricole | 0 m ² | 0 % |
| Naturel | 1 429 m ² | 0.2 % |
| TOTAL | 804 136 m² | 100 % |

MAÎTRISE FONCIÈRE

Source(s) : Fichiers fonciers, DGFIP 2021

Surfaces par type de propriétaires (hors voiries)

| | Propriétaire | Surface | Part |
|--------------------------|---------------------------------|------------------------------|--------------|
| Personne morale publique | Commune | 606 m ² | 0.2 % |
| | Département | 166 m ² | 0 % |
| | EPCI | 521 m ² | 0.1 % |
| | Etat | 0 m ² | 0 % |
| | Autres personne morale publique | 0 m ² | 0 % |
| Autres personnes morales | Aménageur | 0 m ² | 0 % |
| | Promoteur ou investisseur | 135 912 m ² | 38.3 % |
| | Autres personne morale | 177 039 m ² | 49.9 % |
| | Organisme de logement social | 0 m ² | 0 % |
| Personne physique | Personne physique | 40 490 m ² | 11.4 % |
| | TOTAL | 354 733 m² | 100 % |



PLU

- Agricole
- A urbaniser
- Naturelle
- Urbaine

Type de propriétaire :

- Personne morale publique
- Commune
 - Département
 - EPCI
 - Etat
 - Autre personne morale publique

- Autres personnes morales
- Aménageur
 - Promoteur ou investisseur
 - Autre personne morale
 - Organisme de logement social

Personne physique

- Personne physique

- UF
- Bâti

200 m

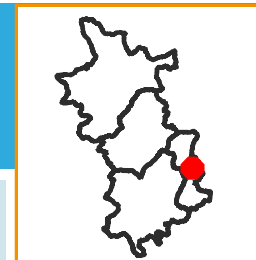


Désignation **Parc des Aigais**

Commune(s) **Brignais**

Surface totale **43 ha** hors voiries **35 ha**

EPCI **CC de la Vallée du Garon** Gestion **Communautaire**



TISSU ÉCONOMIQUE

FONCIER ET IMMOBILIER (2/2)

PROJETS ET POTENTIEL FONCIER

SERVITUDES

UNITÉS FONCIÈRES SUR LA ZONE

Source(s) : BD Topo Bâti, MAJIC

Nombre d'unité foncière : 85

Nombre d'unité foncière bâtie : 70

Nombre d'unité foncière non bâtie : 15

Emprise au sol du bâti :

Emprise au sol du bâti : 121 130 m²

Coefficient d'emprise au sol du bâti sur la base de la surface totale de la zone, hors voirie : 0.32

CES = emprise au sol bâtie / surface totale des UF hors voiries . Le calcul du CES se fait sur la base des données de la BD TOPO 2021 du bâti et des fichiers fonciers 2021. Les secteurs récemment urbanisés et à urbaniser sont pris en compte dans le calcul du CES (et peuvent conduire à des CES minimisés par rapport au CES réel).

Coefficient d'emprise au sol du bâti sur la base de la surface des Unités Foncières bâties : 0.33

TYPE DE BATI SUR LA ZONE

Source(s) : BD Topo Bâti, MAJIC

Répartition des bâtiments par types de surfaces :

Surface moyenne des bâtiments : 1 337 m²

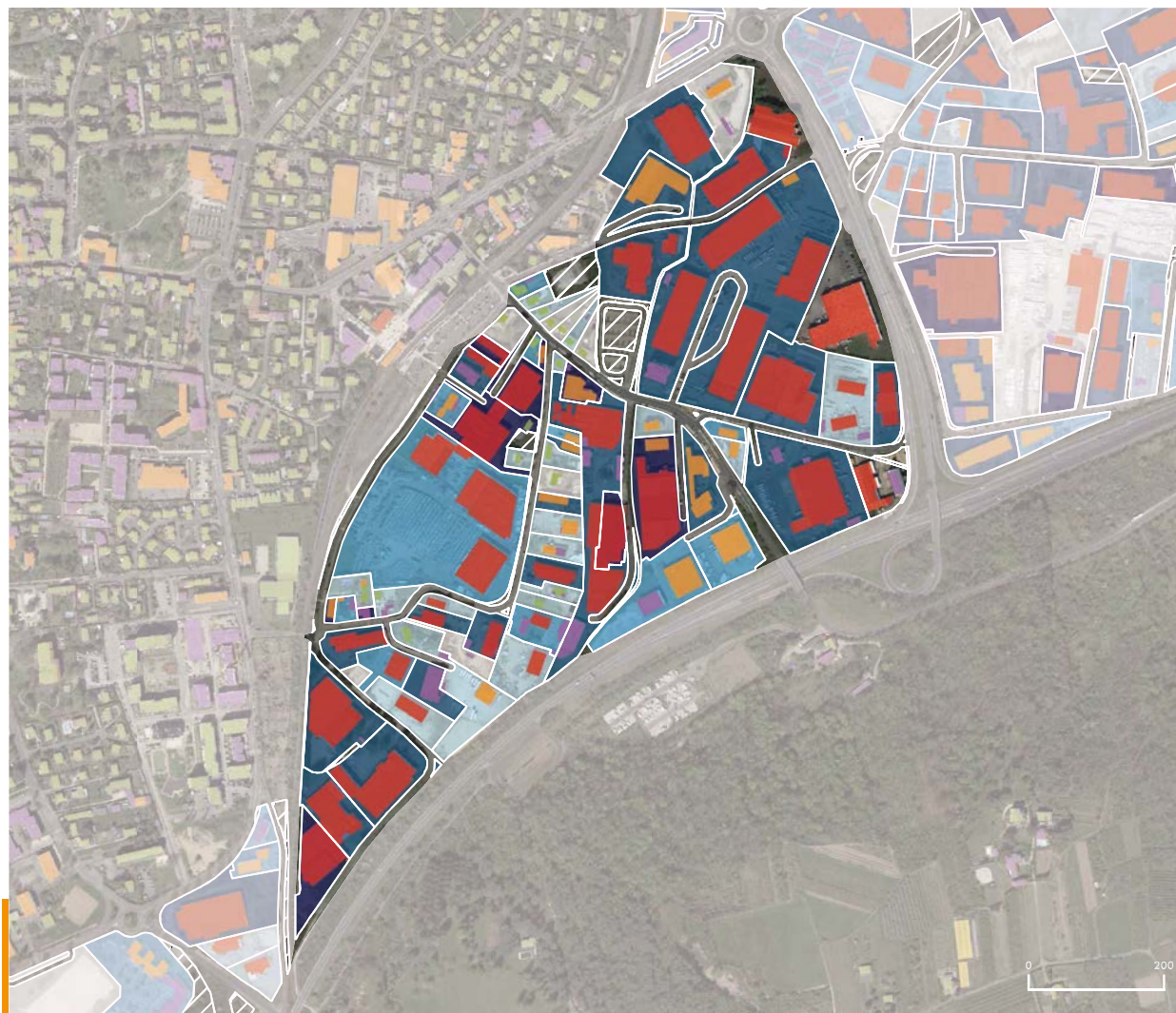
166 bâtiments de moins de 500 m², 21 079 m² / 17 % des surfaces totales de bâti

26 bâtiments de 500-1000 m², 17 793 m² / 15 %

16 bâtiments de 1000-2000 m², 22 941 m² / 19 %

18 bâtiments de 2000-5000 m², 59 317 m² / 49 %

0 bâtiments de plus de 5000 m², 0 m² / 0 %



Coefficient d'emprise au sol [nombre d'UF]

Non bâti [15]

0,1 - 0,2 [19]

0,3 - 0,5 [21]

0 - 0,1 [8]

0,2 - 0,3 [11]

0,5 - 1 [11]

Type de bâti

Agricole

Commercial et services

Industriel

Annexe

Indifférencié

Non économique

Source(s) : BD Topo Bâti



Désignation **Parc des Aigais**

Commune(s) **Brignais**

Surface totale **43 ha** hors voiries **35 ha**

EPCI **CC de la Vallée du Garon** Gestion **Communautaire**



TISSU ÉCONOMIQUE

FONCIER ET AMÉNAGEMENT

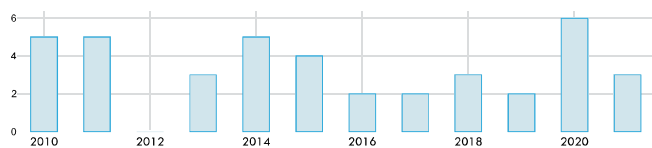
MUTATIONS (1/2)

SERVITUDES

MUTATIONS

Source(s) : DV3F, Cerema

Nombre de mutation par an entre 2010 et 2021



Mutations (DV3F)

- Adjudication
- Echange
- Vente
- Vente en l'état futur d'achèvement
- Vente terrain à bâtir

- UF
- Bâti

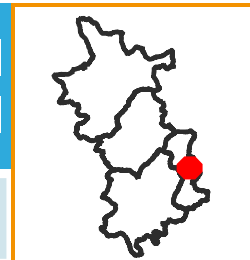


Désignation **Parc des Aigais**

Commune(s) **Brignais**

Surface totale **43** ha hors voiries **35** ha

EPCI **CC de la Vallée du Garon** Gestion **Communautaire**



TISSU ÉCONOMIQUE

FONCIER ET AMÉNAGEMENT

PROJETS ET POTENTIEL FONCIER (2/2)

SERVITUDES

POTENTIELS FONCIER

Source(s) : MODAAL/ EPCI

Projets et secteurs à enjeux :

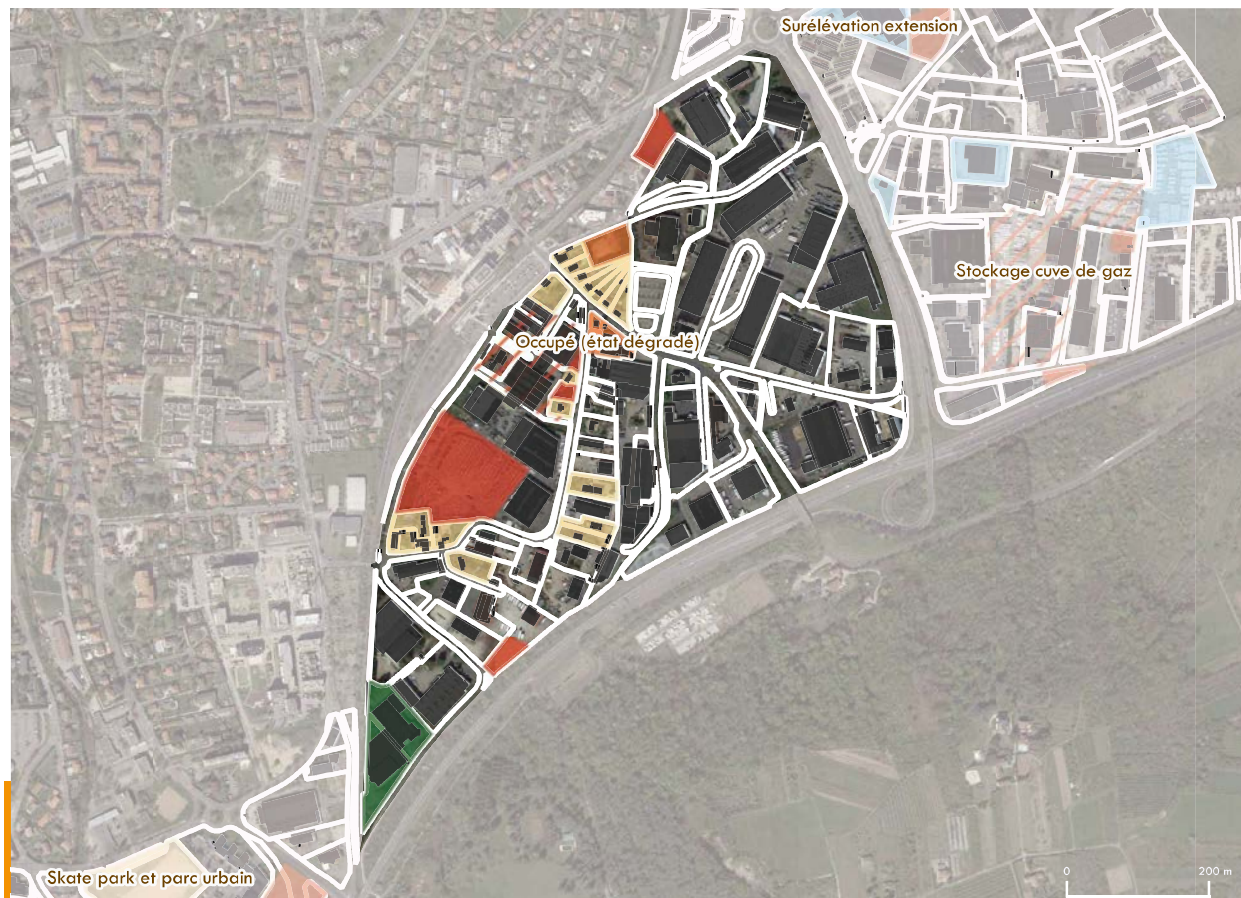
| Types de potentiels | Surface |
|---|-----------------------------|
| Foncier récemment urbanisé ou requalifié | 0 m ² |
| Projet de densification ou de requalification en cours ou futur | 0 m ² |
| Secteur à enjeux identifiés lors des entretiens EPCI | 16 336 m ² |
| TOTAL | 16 336 m² |

Potentiel foncier en extension :

| Types de potentiels | Surface |
|---|------------------------|
| Foncier aménagé en cours de commercialisation | 0 m ² |
| Foncier aménagé pré-commercialisé | 0 m ² |
| Foncier AU fléché pour projet d'aménagement | 0 m ² |
| Foncier AU sans projet défini | 0 m ² |
| TOTAL | 0 m² |

Potentiel de densification de la zone :

| Types de potentiels | Surface |
|---|-----------------------------|
| Potentiel de densification (remembrement ou réserve foncière) | 25 525 m ² |
| Foncier vacant, à priori dégradé ou à requalifier | 6 045 m ² |
| Foncier avec usages non économiques | 23 390 m ² |
| Foncier ou local à suivre : future vacance potentielle | 11 698 m ² |
| TOTAL | 66 657 m² |



Projets et secteurs à enjeux

- Foncier récemment urbanisé ou requalifié
- Projet de densification ou de requalification en cours ou futur
- Secteur à enjeux identifié lors des entretiens EPCI

Potentiel foncier en extension

- Foncier aménagé en cours de commercialisation
- Foncier aménagé pré-commercialisé
- Foncier AU fléché pour projet d'aménagement
- Foncier AU sans projet défini

Potentiel de densification de la zone

- Potentiel de densification (remembrement ou réserve foncière)
- Foncier vacant, à priori dégradé ou à requalifier
- Foncier avec usages non économiques
- Foncier ou local à veiller : future vacance potentielle

- UF
- Bâti

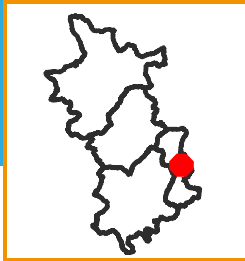


Désignation **Parc des Aigais**

Commune(s) **Brignais**

Surface totale **43 ha** hors voiries **35 ha**

EPCI **CC de la Vallée du Garon** Gestion **Communautaire**



TISSU ÉCONOMIQUE

FONCIER ET AMÉNAGEMENT

PROJETS ET POTENTIEL FONCIER

SERVITUDES

ENVIRONNEMENT

Source(s) : BRGM, Georisques

Nombre de site BASIAS : 19

Nombre de site BASOL : 0

Nombre d'ICPE (Installation classée pour la protection de l'environnement) : 2

Nombre de SIS (Secteur d'information sur les sols) : 1

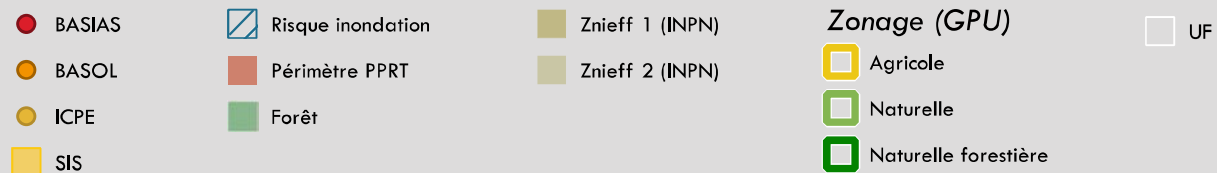
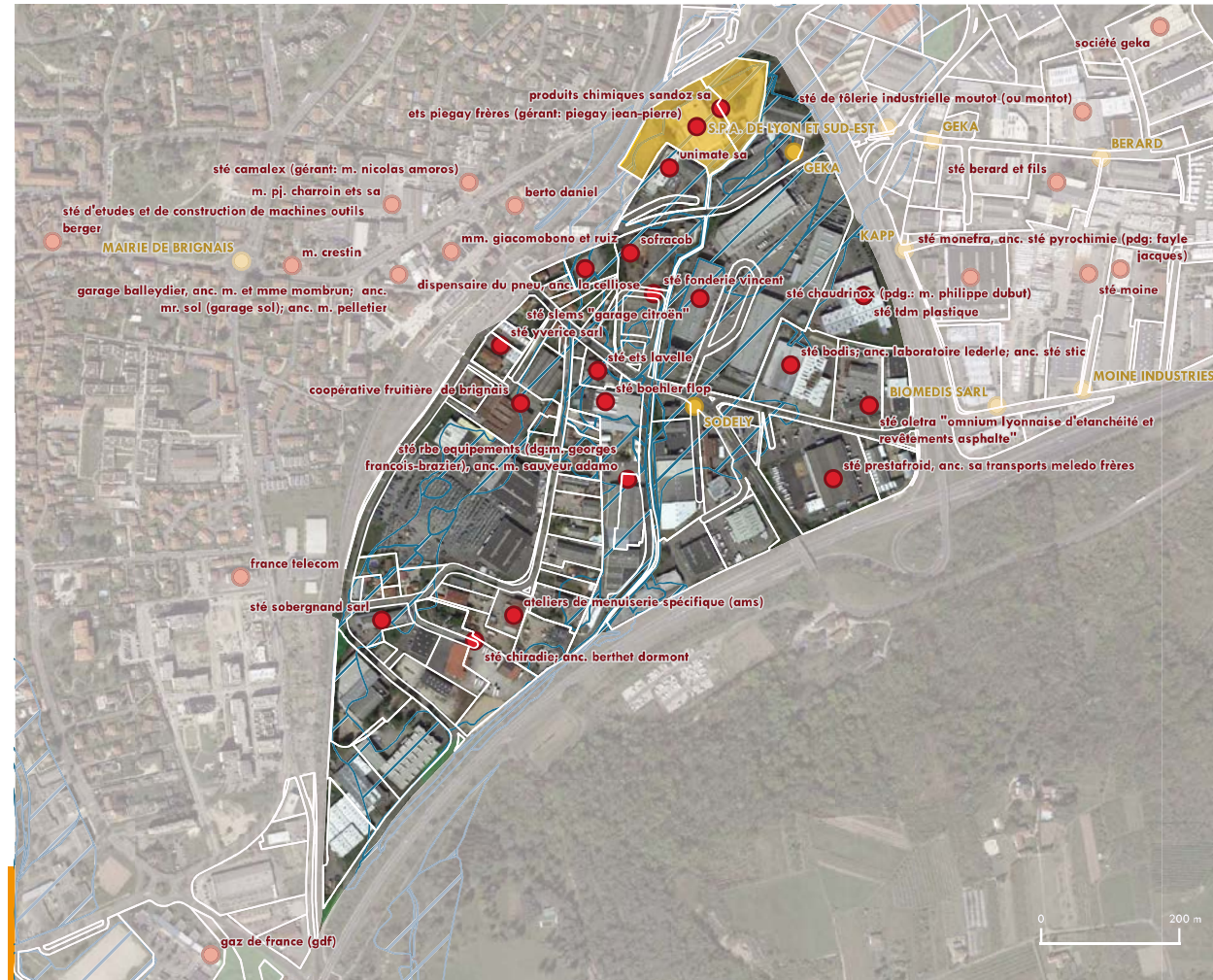
Risque inondation (Crue) : Oui

PPRT (Plan de prévention des risques) : Non

Forêt : Oui

Znieff 1 : Non

Znieff 2 : Non



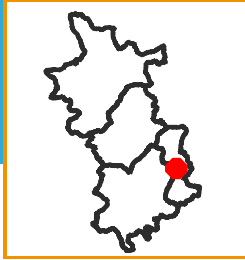


Désignation Parc des Ronzières

Commune(s) Brignais

Surface totale 39 ha hors voiries 33 ha

EPCI CC de la Vallée du Garon Gestion Communautaire



TISSU ÉCONOMIQUE

FONCIER ET IMMOBILIER

PROJET ET POTENTIEL FONCIER

SERVITUDES

ESTIMATION DU NOMBRE D'EMPLOIS ET D'ÉTABLISSEMENTS SUR LA ZONE

Source(s) : UrbanLyon, Retraitement Modaal

Types d'emplois et d'établissements sur la zone

| | Nombre d'emplois estimés | Part (en %) par rapport à l'emploi total de la zone | Nombre d'établissements estimés |
|---|--------------------------|---|---------------------------------|
| Transports, logistique | 235 | 33 % | 4 |
| Agriculture | 0 | 0 % | 2 |
| BTP | 82 | 11 % | 29 |
| Services aux particuliers | 96 | 13 % | 18 |
| Commerce de gros automobile | 77 | 11 % | 19 |
| Commerce de détail | 10 | 1 % | 7 |
| Services aux entreprises, finance, immobilier | 166 | 23 % | 50 |
| Industrie, énergie, environnement | 54 | 8 % | 26 |
| TOTAL | 720 | 100 % | 155 |

Ratio du nombre d'emploi par hectare sur la base de la surface totale de la zone, hors voirie : 22

Ratio du nombre d'emploi par hectare sur la base de la surface des Unités Foncières bâties : 25

Nombre d'établissements par tranche d'effectif salarié :

employés <10 : 144 établissements entre 10 et 19 : 5

entre 20 et 49 : 3 entre 50 et 249 : 3 >250 : 0

SERVICES ET ÉQUIPEMENTS SUR LA ZONE

Source(s) : Base permanente des équipements 2021

Types d'établissements sur la zone

| Types d'équipements | Nombre d'établissements |
|---|-------------------------|
| Commerces | 3 |
| Enseignement | 0 |
| Santé | 0 |
| Services aux particuliers et aux salariés | 18 |
| Sports, loisirs et culture | 1 |
| tourisme | 0 |
| Transports et déplacements | 0 |
| TOTAL | 22 |

*Estimation issue du fichier SIRENE 2022 qui malgré un retraitement Modaal pour améliorer la géolocalisation, peut malgré tout être imprécis dans la bonne localisation des établissements



1 Nb établissements/adresse

1 Nb équipements/adresse

■ Bâti

□ UF

Gare

Route

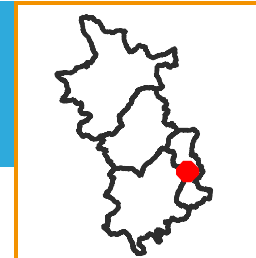


Désignation Parc des Ronzières

Commune(s) Brignais

Surface totale 39 ha hors voiries 33 ha

EPCI CC de la Vallée du Garon Gestion Communautaire



TISSU ÉCONOMIQUE

FONCIER ET IMMOBILIER (1/2)

PROJET ET POTENTIEL FONCIER

SERVITUDES

ZONAGE DOCUMENT D'URBANISME

Source(s) : GPU

Surfaces liées au zonage du PLU (avec voiries)

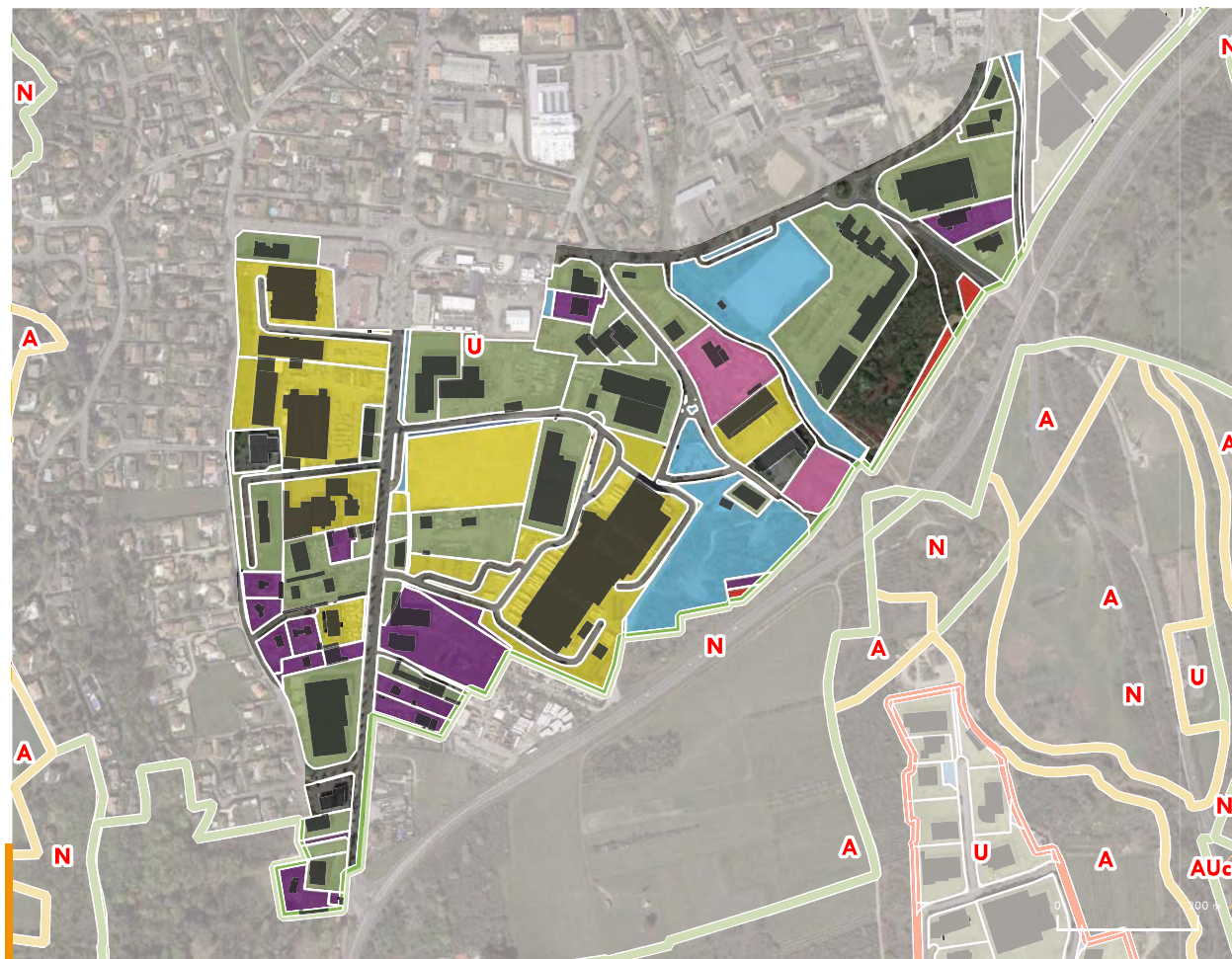
| Zonage PLU | Surface | Proportion |
|--------------|------------------------------|--------------|
| AU | 0 m ² | 0 % |
| Urbanisé | 387 244 m ² | 100 % |
| Agricole | 0 m ² | 0 % |
| Naturel | 4 m ² | 0 % |
| TOTAL | 387 248 m² | 100 % |

MAÎTRISE FONCIÈRE

Source(s) : Fichiers fonciers, DGFIP 2021

Surfaces par type de propriétaires (hors voiries)

| | Propriétaire | Surface | Part |
|--------------------------|---------------------------------|------------------------------|--------------|
| Personne morale publique | Commune | 40 194 m ² | 12.2 % |
| | Département | 11 027 m ² | 3.4 % |
| | EPCI | 794 m ² | 0.2 % |
| | Etat | 3 288 m ² | 1 % |
| | Autres personne morale publique | 0 m ² | 0 % |
| Autres personnes morales | Aménageur | 0 m ² | 0 % |
| | Promoteur ou investisseur | 90 932 m ² | 27.7 % |
| | Autres personne morale | 149 307 m ² | 45.5 % |
| | Organisme de logement social | 0 m ² | 0 % |
| Personne physique | Personne physique | 32 652 m ² | 9.9 % |
| | TOTAL | 328 195 m² | 100 % |



PLU

- Agricole
- A urbaniser
- Naturelle
- Urbaine

Type de propriétaire :

- Personne morale publique
- Commune
 - Département
 - EPCI
 - Etat
 - Autre personne morale publique

- Autres personnes morales
- Aménageur
 - Promoteur ou investisseur
 - Autre personne morale
 - Organisme de logement social

- Personne physique
-

- UF
- Bâti

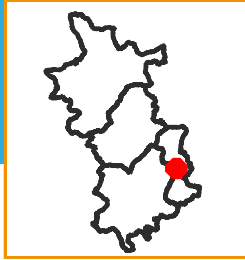


Désignation **Parc des Ronzières**

Commune(s) **Brignais**

Surface totale **39** ha hors voiries **33** ha

EPCI **CC de la Vallée du Garon** Gestion **Communautaire**



TISSU ÉCONOMIQUE

FONCIER ET IMMOBILIER (2/2)

PROJETS ET POTENTIEL FONCIER

SERVITUDES

UNITÉS FONCIÈRES SUR LA ZONE

Source(s) : BD Topo Bâti, MAJIC

Nombre d'unité foncière : 82

Nombre d'unité foncière bâtie : 55

Nombre d'unité foncière non bâtie : 27

Emprise au sol du bâti :

Emprise au sol du bâti : 75 266 m²

Coefficient d'emprise au sol du bâti sur la base de la surface totale de la zone, hors voirie : 0.23

CES = emprise au sol bâtie / surface totale des UF hors voiries . Le calcul du CES se fait sur la base des données de la BD TOPO 2021 du bâti et des fichiers fonciers 2021. Les secteurs récemment urbanisés et à urbaniser sont pris en compte dans le calcul du CES (et peuvent conduire à des CES minimisés par rapport au CES réel).

Coefficient d'emprise au sol du bâti sur la base de la surface des Unités Foncières bâties : 0.26

TYPE DE BATI SUR LA ZONE

Source(s) : BD Topo Bâti, MAJIC

Répartition des bâtiments par types de surfaces :

Surface moyenne des bâtiments : 902 m²

95 bâtiments de moins de 500 m², 12 883 m² / 17 % des surfaces totales de bâti

11 bâtiments de 500-1000 m², 7 066 m² / 9 %

11 bâtiments de 1000-2000 m², 15 687 m² / 21 %

8 bâtiments de 2000-5000 m², 25 671 m² / 34 %

1 bâtiments de plus de 5000 m², 13 960 m² / 19 %



Coefficient d'emprise au sol [nombre d'UF]

Non bâti [27]

0,1 - 0,2 [14]

0,3 - 0,5 [19]

0 - 0,1 [8]

0,2 - 0,3 [12]

0,5 - 1 [3]

Type de bâti

Agricole

Commercial et services

Industriel

Annexe

Indifférencié

Non économique

Source(s) : BD Topo Bâti



Désignation **Parc des Ronzières**

Commune(s) **Brignais**

Surface totale **39** ha hors voiries **33** ha

EPCI **CC de la Vallée du Garon** Gestion **Communautaire**



TISSU ÉCONOMIQUE

FONCIER ET AMÉNAGEMENT

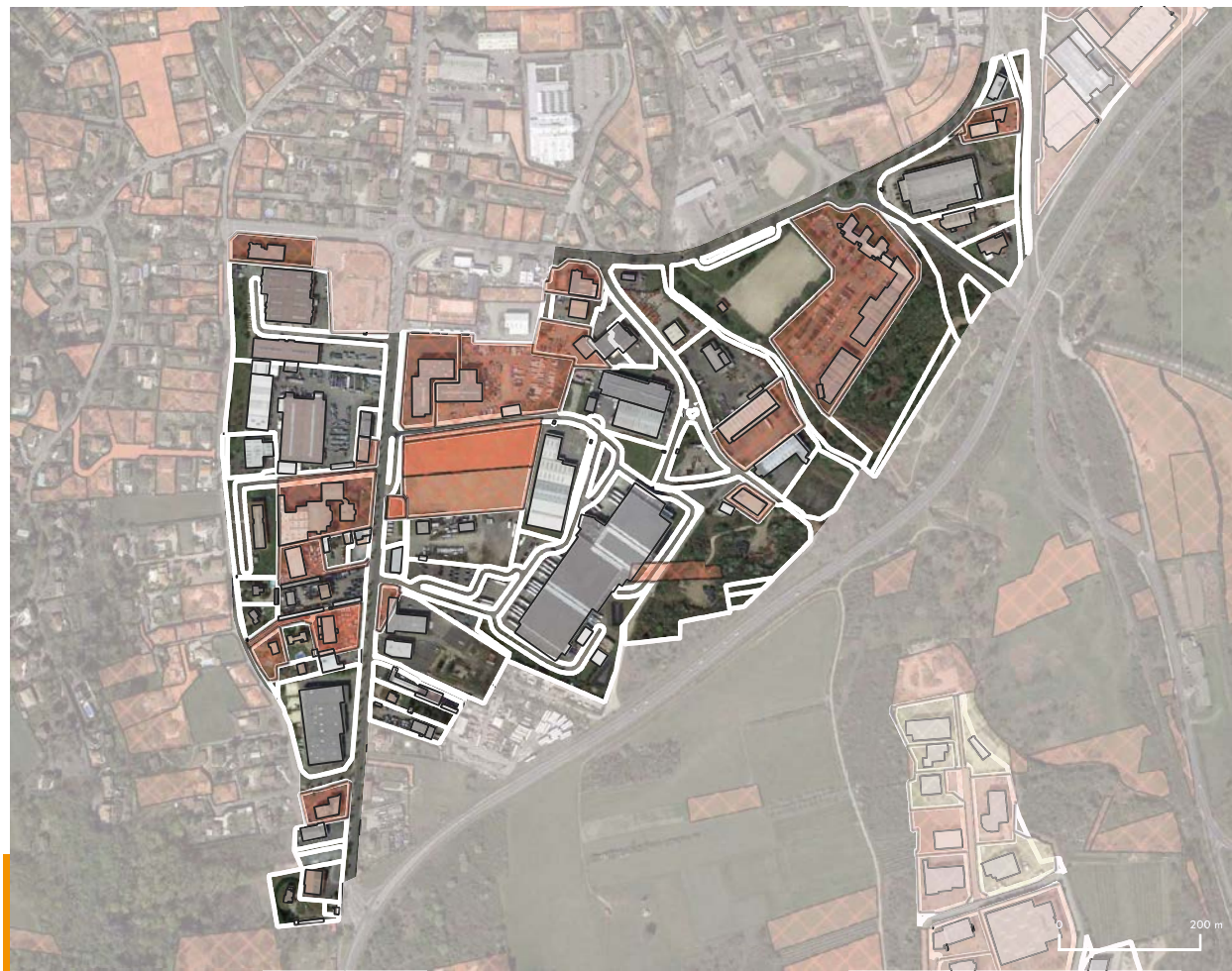
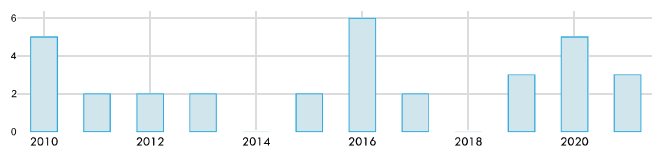
MUTATIONS (1/2)

SERVITUDES

MUTATIONS

Source(s) : DV3F, Cerema

Nombre de mutation par an entre 2010 et 2021



Mutations (DV3F)

- Adjudication
- Echange
- Vente
- Vente en l'état futur d'achèvement
- Vente terrain à bâtir

- UF
- Bâti

200 m

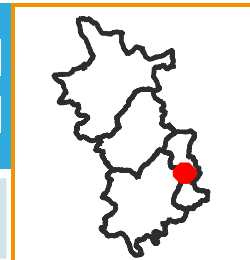


Désignation **Parc des Ronzières**

Commune(s) **Brignais**

Surface totale **39** ha hors voiries **33** ha

EPCI **CC de la Vallée du Garon** Gestion **Communautaire**



TISSU ÉCONOMIQUE

FONCIER ET AMÉNAGEMENT

PROJETS ET POTENTIEL FONCIER (2/2)

SERVITUDES

POTENTIELS FONCIER

Source(s) : MODAAL/ EPCI

Projets et secteurs à enjeux :

| Types de potentiels | Surface |
|---|-----------------------------|
| Foncier récemment urbanisé ou requalifié | 12 885 m ² |
| Projet de densification ou de requalification en cours ou futur | 6 932 m ² |
| Secteur à enjeux identifiés lors des entretiens EPCI | 0 m ² |
| TOTAL | 19 817 m² |

Potentiel foncier en extension :

| Types de potentiels | Surface |
|---|------------------------|
| Foncier aménagé en cours de commercialisation | 0 m ² |
| Foncier aménagé pré-commercialisé | 0 m ² |
| Foncier AU fléché pour projet d'aménagement | 0 m ² |
| Foncier AU sans projet défini | 0 m ² |
| TOTAL | 0 m² |

Potentiel de densification de la zone :

| Types de potentiels | Surface |
|---|-----------------------------|
| Potentiel de densification (remembrement ou réserve foncière) | 27 190 m ² |
| Foncier vacant, à priori dégradé ou à requalifier | 0 m ² |
| Foncier avec usages non économiques | 22 873 m ² |
| Foncier ou local à suivre : future vacance potentielle | 0 m ² |
| TOTAL | 50 063 m² |



Projets et secteurs à enjeux

- Foncier récemment urbanisé ou requalifié
- Projet de densification ou de requalification en cours ou futur
- Secteur à enjeux identifié lors des entretiens EPCI

Potentiel foncier en extension

- Foncier aménagé en cours de commercialisation
- Foncier aménagé pré-commercialisé
- Foncier AU fléché pour projet d'aménagement
- Foncier AU sans projet défini

Potentiel de densification de la zone

- Potentiel de densification (remembrement ou réserve foncière)
- Foncier vacant, à priori dégradé ou à requalifier
- Foncier avec usages non économiques
- Foncier ou local à veiller : future vacance potentielle

- UF
- Bâti

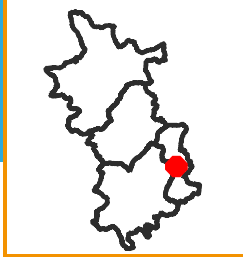


Désignation **Parc des Ronzières**

Commune(s) **Brignais**

Surface totale **39 ha** hors voiries **33 ha**

EPCI **CC de la Vallée du Garon** Gestion **Communautaire**



TISSU ÉCONOMIQUE

FONCIER ET AMÉNAGEMENT

PROJETS ET POTENTIEL FONCIER

SERVITUDES

ENVIRONNEMENT

Source(s) : BRGM, Georisques

Nombre de site BASIAS : 12

Nombre de site BASOL : 0

Nombre d'ICPE (Installation classée pour la protection de l'environnement) : 2

Nombre de SIS (Secteur d'information sur les sols) : 0

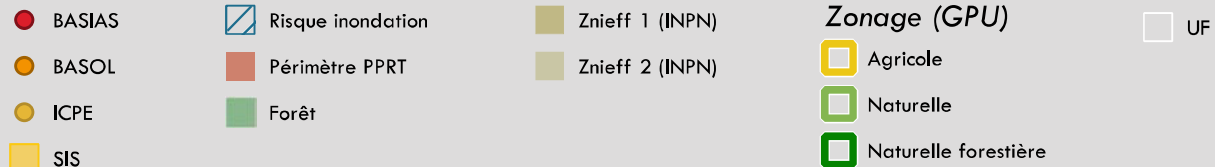
Risque inondation (Crue) : Oui

PPRT (Plan de prévention des risques) : Non

Forêt : Oui

Znieff 1 : Non

Znieff 2 : Non



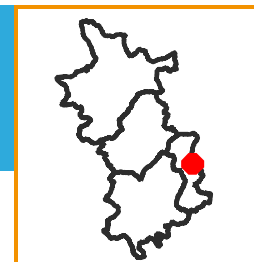


Désignation Parc des Saignes

Commune(s) Brignais

Surface totale 4 ha hors voiries 3 ha

EPCI CC de la Vallée du Garon Gestion Communautaire



TISSU ÉCONOMIQUE

FONCIER ET IMMOBILIER

PROJET ET POTENTIEL FONCIER

SERVITUDES

ESTIMATION DU NOMBRE D'EMPLOIS ET D'ÉTABLISSEMENTS SUR LA ZONE

Source(s) : UrbanLyon, Retraitement Modaal

Types d'emplois et d'établissements sur la zone

| | Nombre d'emplois estimés | Part (en %) par rapport à l'emploi total de la zone | Nombre d'établissements estimés |
|---|--------------------------|---|---------------------------------|
| Transports, logistique | 0 | 0 % | 0 |
| Agriculture | 0 | 0 % | 0 |
| BTP | 15 | 18 % | 1 |
| Services aux particuliers | 38 | 46 % | 8 |
| Commerce de gros automobile | 8 | 10 % | 3 |
| Commerce de détail | 15 | 18 % | 1 |
| Services aux entreprises, finance, immobilier | 6 | 7 % | 5 |
| Industrie, énergie, environnement | 0 | 0 % | 1 |
| TOTAL | 82 | 100 % | 19 |

Ratio du nombre d'emploi par hectare sur la base de la surface totale de la zone, hors voirie : 23

Ratio du nombre d'emploi par hectare sur la base de la surface des Unités Foncières bâties : 27

Nombre d'établissements par tranche d'effectif salarié :

employés <10 : 15 établissements entre 10 et 19 : 4
entre 20 et 49 : 0 entre 50 et 249 : 0 >250 : 0

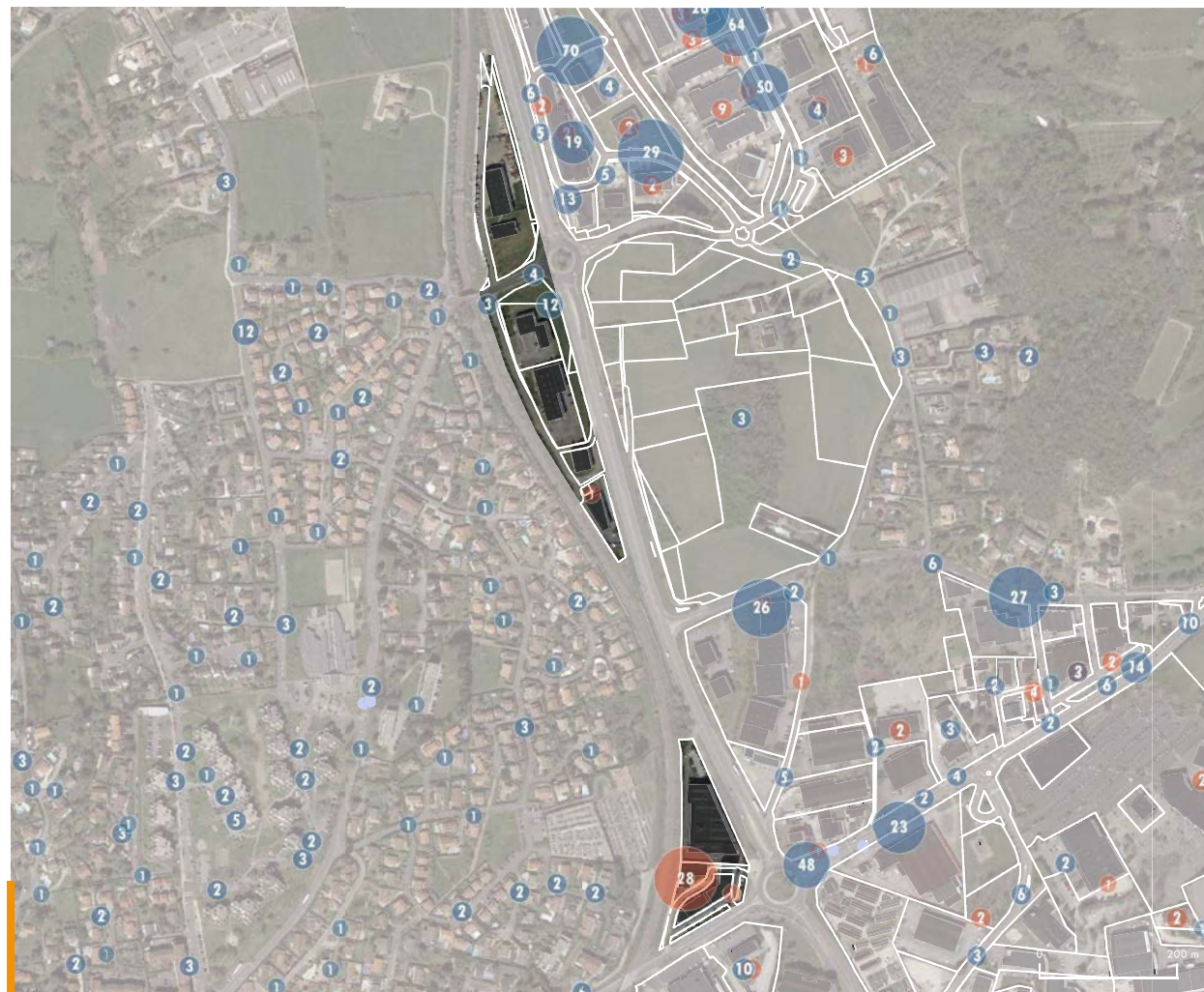
SERVICES ET ÉQUIPEMENTS SUR LA ZONE

Source(s) : Base permanente des équipements 2021

Types d'établissements sur la zone

| Types d'équipements | Nombre d'établissements |
|---|-------------------------|
| Commerces | 1 |
| Enseignement | 0 |
| Santé | 20 |
| Services aux particuliers et aux salariés | 9 |
| Sports, loisirs et culture | 0 |
| tourisme | 0 |
| Transports et déplacements | 0 |
| TOTAL | 30 |

*Estimation issue du fichier SIRENE 2022 qui malgré un retraitement Modaal pour améliorer la géolocalisation, peut malgré tout être imprécis dans la bonne localisation des établissements



- 1 Nb établissements/adresse
- 1 Nb équipements/adresse
- Bâti
- UF
- Gare
- Route

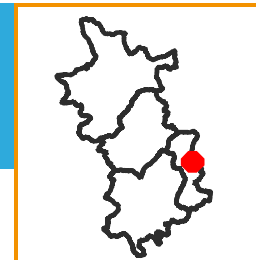


Désignation **Parc des Saignes**

Commune(s) **Brignais**

Surface totale **4** ha hors voiries **3** ha

EPCI **CC de la Vallée du Garon** Gestion **Communautaire**



TISSU ÉCONOMIQUE

FONCIER ET IMMOBILIER (1/2)

PROJET ET POTENTIEL FONCIER

SERVITUDES

ZONAGE DOCUMENT D'URBANISME

Source(s) : GPU

Surfaces liées au zonage du PLU (avec voiries)

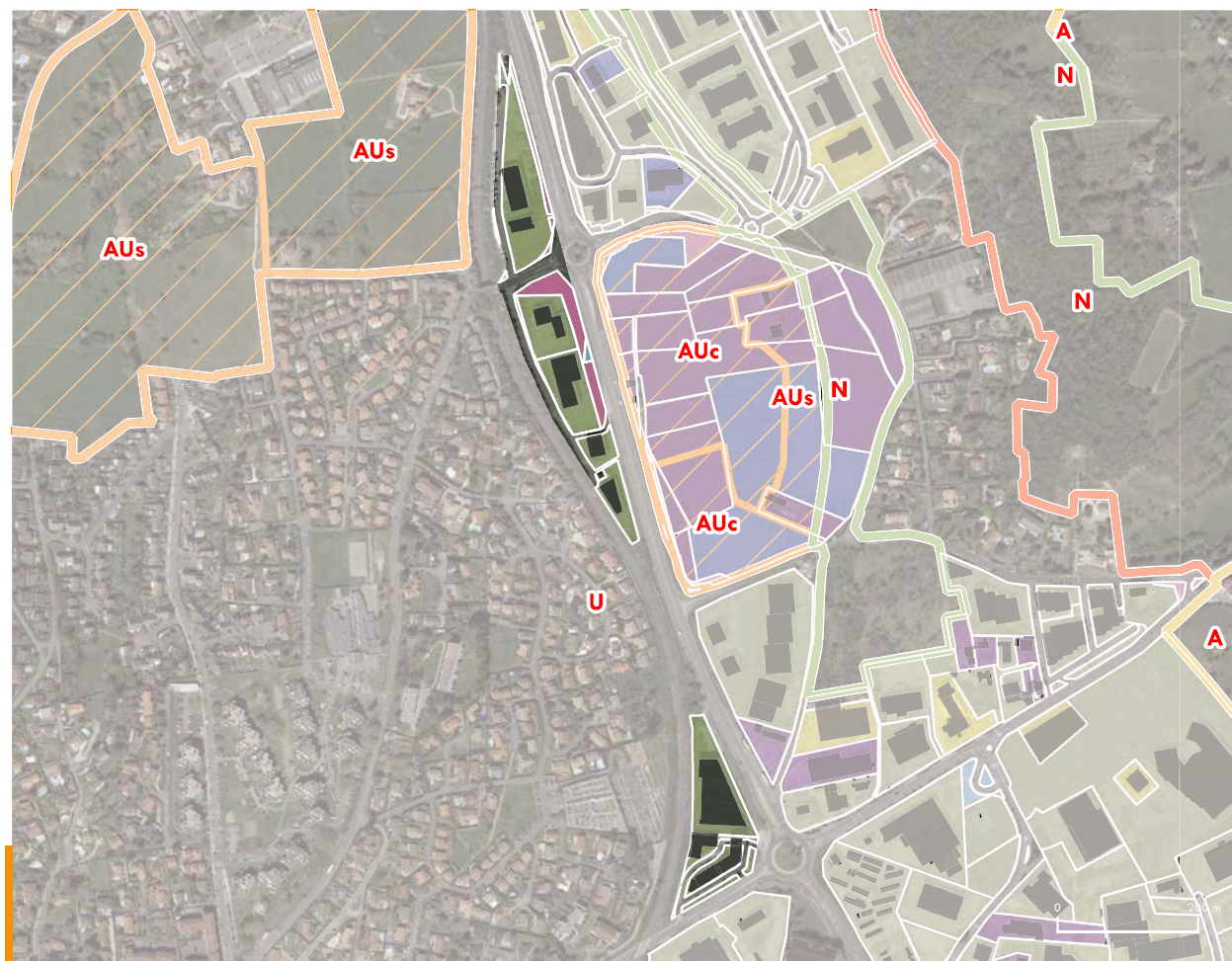
| Zonage PLU | Surface | Proportion |
|--------------|-----------------------------|--------------|
| AU | 0 m ² | 0 % |
| Urbanisé | 44 994 m ² | 100 % |
| Agricole | 0 m ² | 0 % |
| Naturel | 0 m ² | 0 % |
| TOTAL | 44 994 m² | 100 % |

MAÎTRISE FONCIÈRE

Source(s) : Fichiers fonciers, DGFIP 2021

Surfaces par type de propriétaires (hors voiries)

| | Propriétaire | Surface | Part |
|--------------------------|---------------------------------|-----------------------------|--------------|
| Personne morale publique | Commune | 413 m ² | 1.2 % |
| | Département | 3 999 m ² | 11.4 % |
| | EPCI | 0 m ² | 0 % |
| | Etat | 0 m ² | 0 % |
| | Autres personne morale publique | 0 m ² | 0 % |
| Autres personnes morales | Aménageur | 0 m ² | 0 % |
| | Promoteur ou investisseur | 13 m ² | 0 % |
| | Autres personne morale | 30 536 m ² | 87.3 % |
| | Organisme de logement social | 0 m ² | 0 % |
| Personne physique | Personne physique | 0 m ² | 0 % |
| | TOTAL | 34 961 m² | 100 % |



PLU

- Agricole
- A urbaniser
- Naturelle
- Urbaine

Type de propriétaire :

- Personne morale publique
- Commune
 - Département
 - EPCI
 - Etat
 - Autre personne morale publique

- Autres personnes morales
- Aménageur
 - Promoteur ou investisseur
 - Autre personne morale
 - Organisme de logement social

Personne physique

- Personne physique

- UF
- Bâti

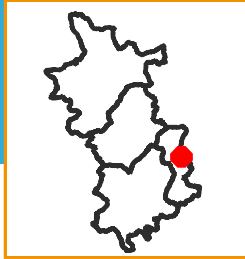


Désignation **Parc des Saignes**

Commune(s) **Brignais**

Surface totale **4 ha** hors voiries **3 ha**

EPCI **CC de la Vallée du Garon** Gestion **Communautaire**



TISSU ÉCONOMIQUE

FONCIER ET IMMOBILIER (2/2)

PROJETS ET POTENTIEL FONCIER

SERVITUDES

UNITÉS FONCIÈRES SUR LA ZONE

Source(s) : BD Topo Bâti, MAJIC

Nombre d'unité foncière : 15

Nombre d'unité foncière bâtie : 8

Nombre d'unité foncière non bâtie : 7

Emprise au sol du bâti :

Emprise au sol du bâti : 9 704 m²

Coefficient d'emprise au sol du bâti sur la base de la surface totale de la zone, hors voirie : 0.27

CES = emprise au sol bâtie / surface totale des UF hors voiries . Le calcul du CES se fait sur la base des données de la BD TOPO 2021 du bâti et des fichiers fonciers 2021. Les secteurs récemment urbanisés et à urbaniser sont pris en compte dans le calcul du CES (et peuvent conduire à des CES minimisés par rapport au CES réel).

Coefficient d'emprise au sol du bâti sur la base de la surface des Unités Foncières bâties : 0.31

TYPE DE BATI SUR LA ZONE

Source(s) : BD Topo Bâti, MAJIC

Répartition des bâtiments par types de surfaces :

Surface moyenne des bâtiments : 633 m²

6 bâtiments de moins de 500 m², 1 530 m² / 16 % des surfaces totales de bâti

4 bâtiments de 500-1000 m², 2 654 m² / 27 %

2 bâtiments de 1000-2000 m², 2 600 m² / 27 %

1 bâtiments de 2000-5000 m², 2 919 m² / 30 %

0 bâtiments de plus de 5000 m², 0 m² / 0 %



Coefficient d'emprise au sol [nombre d'UF]

Non bâti [7]

0,1 - 0,2 [2]

0,3 - 0,5 [4]

0 - 0,1 [0]

0,2 - 0,3 [1]

0,5 - 1 [1]

Type de bâti

Agricole

Commercial et services

Industriel

Annexe

Indifférencié

Non économique

Source(s) : BD Topo Bâti

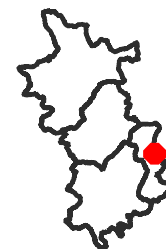


Désignation **Parc des Saignes**

Commune(s) **Brignais**

Surface totale **4 ha** hors voiries **3 ha**

EPCI **CC de la Vallée du Garon** Gestion **Communautaire**



TISSU ÉCONOMIQUE

FONCIER ET AMÉNAGEMENT

MUTATIONS (1/2)

SERVITUDES






MUTATIONS

Source(s) : DV3F, Cerema

Nombre de mutation par an entre 2010 et 2021



Mutations (DV3F)

-  Adjudication
-  Echange
-  Vente
-  Vente en l'état futur d'achèvement
-  Vente terrain à bâtir

-  UF
-  Bâti

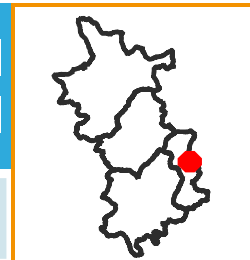


Désignation Parc des Saignes

Commune(s) Brignais

Surface totale 4 ha hors voiries 3 ha

EPCI CC de la Vallée du Garon Gestion Communautaire



TISSU ÉCONOMIQUE

FONCIER ET AMÉNAGEMENT

PROJETS ET POTENTIEL FONCIER (2/2)

SERVITUDES

POTENTIELS FONCIER

Source(s) : MODAAL/ EPCI

Projets et secteurs à enjeux :

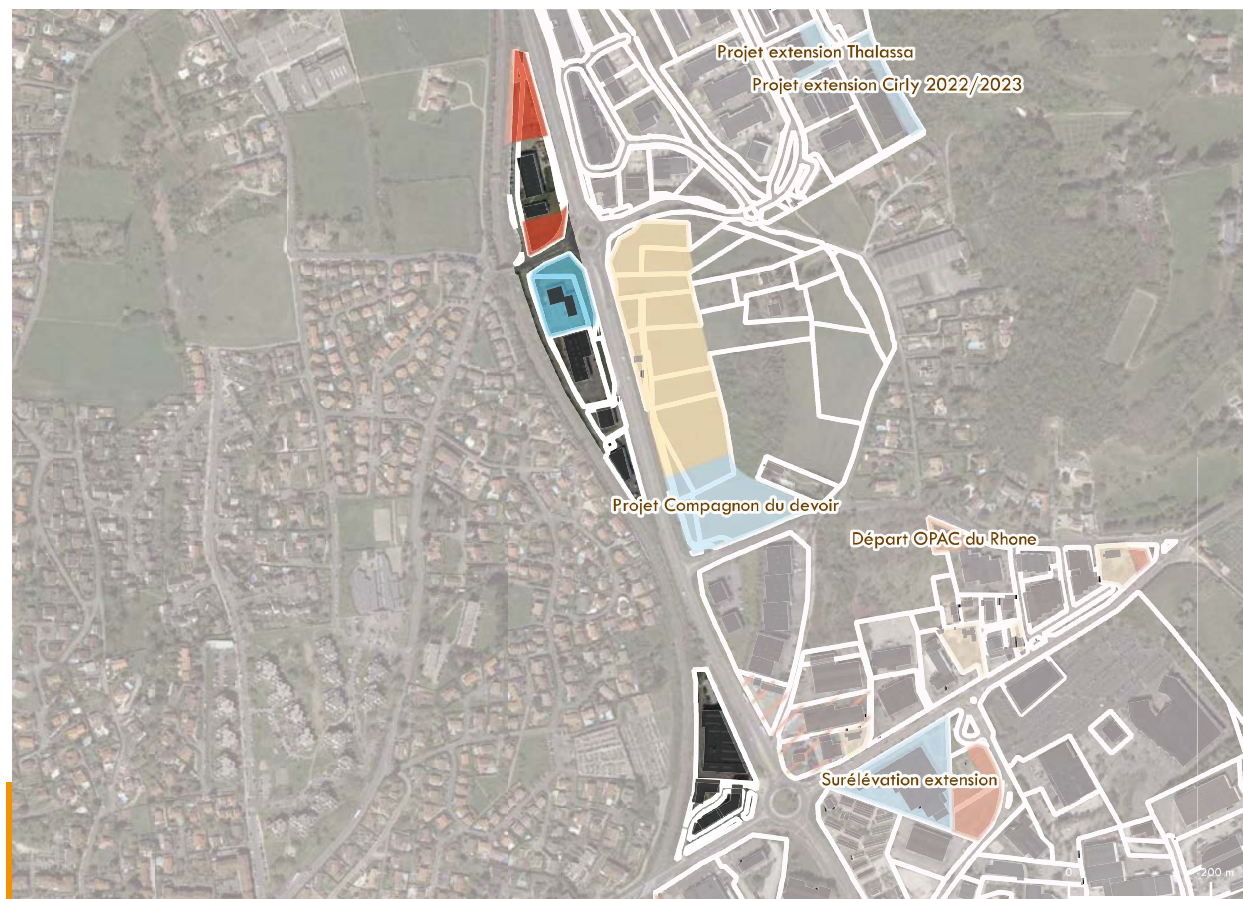
| Types de potentiels | Surface |
|---|----------------------------|
| Foncier récemment urbanisé ou requalifié | 0 m ² |
| Projet de densification ou de requalification en cours ou futur | 5 940 m ² |
| Secteur à enjeux identifiés lors des entretiens EPCI | 0 m ² |
| TOTAL | 5 940 m² |

Potentiel foncier en extension :

| Types de potentiels | Surface |
|---|------------------------|
| Foncier aménagé en cours de commercialisation | 0 m ² |
| Foncier aménagé pré-commercialisé | 0 m ² |
| Foncier AU flêché pour projet d'aménagement | 0 m ² |
| Foncier AU sans projet défini | 0 m ² |
| TOTAL | 0 m² |

Potentiel de densification de la zone :

| Types de potentiels | Surface |
|---|----------------------------|
| Potentiel de densification (remembrement ou réserve foncière) | 6 223 m ² |
| Foncier vacant, à priori dégradé ou à requalifier | 0 m ² |
| Foncier avec usages non économiques | 0 m ² |
| Foncier ou local à suivre : future vacance potentielle | 0 m ² |
| TOTAL | 6 223 m² |



Projets et secteurs à enjeux

- Foncier récemment urbanisé ou requalifié
- Projet de densification ou de requalification en cours ou futur
- Secteur à enjeux identifié lors des entretiens EPCI

Potentiel foncier en extension

- Foncier aménagé en cours de commercialisation
- Foncier aménagé pré-commercialisé
- Foncier AU flêché pour projet d'aménagement
- Foncier AU sans projet défini

Potentiel de densification de la zone

- Potentiel de densification (remembrement ou réserve foncière)
- Foncier vacant, à priori dégradé ou à requalifier
- Foncier avec usages non économiques
- Foncier ou local à veiller : future vacance potentielle

- UF
- Bâti

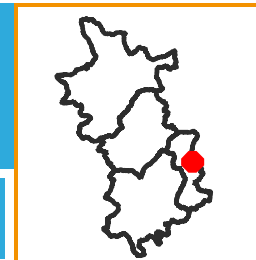


Désignation

Commune(s)

Surface totale ha hors voiries ha

EPCI Gestion



TISSU ÉCONOMIQUE

FONCIER ET AMÉNAGEMENT

PROJETS ET POTENTIEL FONCIER

SERVITUDES

ENVIRONNEMENT

Source(s) : BRGM, Georisques

Nombre de site BASIAS : 0

Nombre de site BASOL : 0

Nombre d'ICPE (Installation classée pour la protection de l'environnement) : 0

Nombre de SIS (Secteur d'information sur les sols) : 0

Risque inondation (Crue) : Oui

PPRT (Plan de prévention des risques) : Non

Forêt : Oui

Znieff 1 : Non

Znieff 2 : Non



● BASIAS

● BASOL

● ICPE

■ SIS

▭ Risque inondation

▭ Périmètre PPRT

▭ Forêt

■ Znieff 1 (INPN)

■ Znieff 2 (INPN)

Zonage (GPU)

▭ Agricole

▭ Naturelle

▭ Naturelle forestière

▭ UF

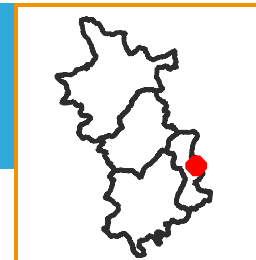


Désignation Parc des Vallières

Commune(s) Brignais

Surface totale 38 ha hors voiries 33 ha

EPCI CC de la Vallée du Garon Gestion Communautaire



TISSU ÉCONOMIQUE

FONCIER ET IMMOBILIER

PROJET ET POTENTIEL FONCIER

SERVITUDES

ESTIMATION DU NOMBRE D'EMPLOIS ET D'ÉTABLISSEMENTS SUR LA ZONE

Source(s) : UrbaLyon, Retraitement Modaal

Types d'emplois et d'établissements sur la zone

| | Nombre d'emplois estimés | Part (en %) par rapport à l'emploi total de la zone | Nombre d'établissements estimés |
|---|--------------------------|---|---------------------------------|
| Transports, logistique | 70 | 5 % | 2 |
| Agriculture | 0 | 0 % | 1 |
| BTP | 216 | 16 % | 29 |
| Services aux particuliers | 119 | 9 % | 10 |
| Commerce de gros automobile | 124 | 9 % | 24 |
| Commerce de détail | 8 | 1 % | 2 |
| Services aux entreprises, finance, immobilier | 168 | 12 % | 52 |
| Industrie, énergie, environnement | 679 | 49 % | 28 |
| TOTAL | 1384 | 100 % | 148 |

Ratio du nombre d'emploi par hectare sur la base de la surface totale de la zone, hors voirie : 43

Ratio du nombre d'emploi par hectare sur la base de la surface des Unités Foncières bâties : 44

Nombre d'établissements par tranche d'effectif salarié :

employés <10 : 123 établissements entre 10 et 19 : 8

entre 20 et 49 : 13 entre 50 et 249 : 3 >250 : 1

SERVICES ET ÉQUIPEMENTS SUR LA ZONE

Source(s) : Base permanente des équipements 2021

Types d'établissements sur la zone

| Types d'équipements | Nombre d'établissements |
|---|-------------------------|
| Commerces | 2 |
| Enseignement | 0 |
| Santé | 1 |
| Services aux particuliers et aux salariés | 23 |
| Sports, loisirs et culture | 2 |
| tourisme | 0 |
| Transports et déplacements | 0 |
| TOTAL | 28 |

*Estimation issue du fichier SIRENE 2022 qui malgré un retraitement Modaal pour améliorer la géolocalisation, peut malgré tout être imprécis dans la bonne localisation des établissements



1 Nb établissements/adresse

1 Nb équipements/adresse

■ Bâti

□ UF

Gare

Route

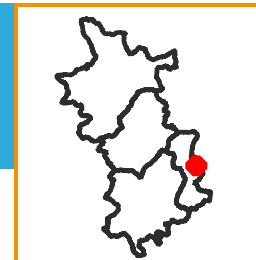


Désignation Parc des Vallières

Commune(s) Brignais

Surface totale 38 ha hors voiries 33 ha

EPCI CC de la Vallée du Garon Gestion Communautaire



TISSU ÉCONOMIQUE

FONCIER ET IMMOBILIER (1/2)

PROJET ET POTENTIEL FONCIER

SERVITUDES

ZONAGE DOCUMENT D'URBANISME

Source(s) : GPU

Surfaces liées au zonage du PLU (avec voiries)

| Zonage PLU | Surface | Proportion |
|--------------|------------------------|--------------|
| AU | 0 m ² | 0 % |
| Urbanisé | 0 m ² | 0 % |
| Agricole | 3 m ² | 100 % |
| Naturel | 0 m ² | 0 % |
| TOTAL | 3 m² | 100 % |

MAÎTRISE FONCIÈRE

Source(s) : Fichiers fonciers, DGFIP 2021

Surfaces par type de propriétaires (hors voiries)

| | Propriétaire | Surface | Part |
|--------------------------|---------------------------------|------------------------------|--------------|
| Personne morale publique | Commune | 4 413 m ² | 1.4 % |
| | Département | 1 725 m ² | 0.5 % |
| | EPCI | 405 m ² | 0.1 % |
| | Etat | 0 m ² | 0 % |
| Autres personnes morales | Autres personne morale publique | 0 m ² | 0 % |
| | Aménageur | 0 m ² | 0 % |
| | Promoteur ou investisseur | 6 707 m ² | 2.1 % |
| | Autres personne morale | 301 195 m ² | 92.6 % |
| Personne physique | Organisme de logement social | 0 m ² | 0 % |
| | Personne physique | 10 658 m ² | 3.3 % |
| | TOTAL | 325 102 m² | 100 % |



PLU

- Agricole
- A urbaniser
- Naturelle
- Urbaine

Type de propriétaire :

- Personne morale publique
 - Commune
 - Département
 - EPCI
 - Etat
 - Autre personne morale publique

- Autres personnes morales
 - Aménageur
 - Promoteur ou investisseur
 - Autre personne morale
 - Organisme de logement social

Personne physique

- Personne physique

- UF
- Bâti

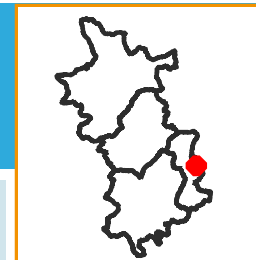


Désignation **Parc des Vallières**

Commune(s) **Brignais**

Surface totale **38 ha** hors voiries **33 ha**

EPCI **CC de la Vallée du Garon** Gestion **Communautaire**



TISSU ÉCONOMIQUE

FONCIER ET IMMOBILIER (2/2)

PROJETS ET POTENTIEL FONCIER

SERVITUDES

UNITÉS FONCIÈRES SUR LA ZONE

Source(s) : BD Topo Bâti, MAJIC

Nombre d'unité foncière : 71

Nombre d'unité foncière bâtie : 51

Nombre d'unité foncière non bâtie : 20

Emprise au sol du bâti :

Emprise au sol du bâti : 83 172 m²

Coefficient d'emprise au sol du bâti sur la base de la surface totale de la zone, hors voirie : 0.31

CES = emprise au sol bâtie / surface totale des UF hors voiries . Le calcul du CES se fait sur la base des données de la BD TOPO 2021 du bâti et des fichiers fonciers 2021. Les secteurs récemment urbanisés et à urbaniser sont pris en compte dans le calcul du CES (et peuvent conduire à des CES minimisés par rapport au CES réel).

Coefficient d'emprise au sol du bâti sur la base de la surface des Unités Foncières bâties : 0.32

TYPE DE BATI SUR LA ZONE

Source(s) : BD Topo Bâti, MAJIC

Répartition des bâtiments par types de surfaces :

Surface moyenne des bâtiments : 1 410 m²

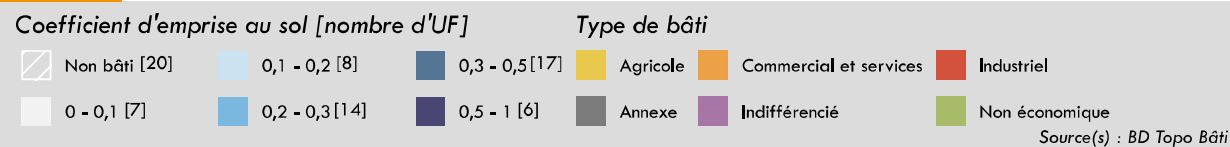

120 bâtiments de moins de 500 m², 11 961 m² / 14 % des surfaces totales de bâti

17 bâtiments de 500-1000 m², 11 539 m² / 14 %

16 bâtiments de 1000-2000 m², 24 413 m² / 29 %

8 bâtiments de 2000-5000 m², 21 596 m² / 26 %

2 bâtiments de plus de 5000 m², 13 662 m² / 16 %



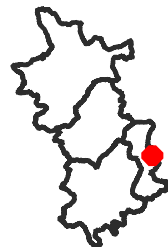


Désignation **Parc des Vallières**

Commune(s) **Brignais**

Surface totale **38 ha** hors voiries **33 ha**

EPCI **CC de la Vallée du Garon** Gestion **Communautaire**



TISSU ÉCONOMIQUE

FONCIER ET AMÉNAGEMENT

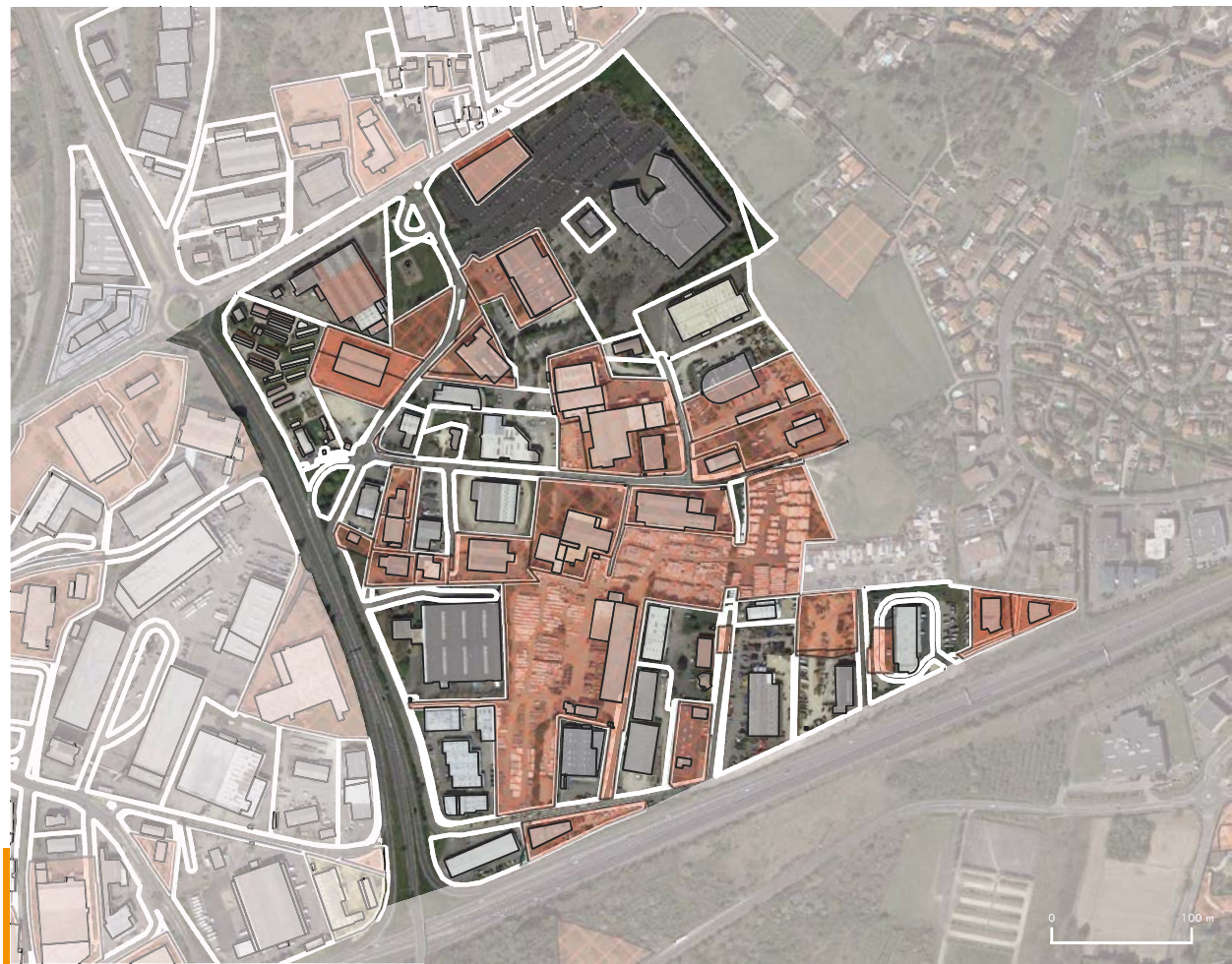
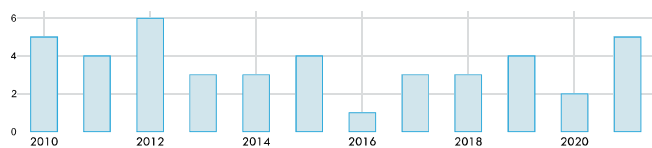
MUTATIONS (1/2)

SERVITUDES

MUTATIONS

Source(s) : DV3F, Cerema

Nombre de mutation par an entre 2010 et 2021



Mutations (DV3F)

- Adjudication
- Echange
- Vente
- Vente en l'état futur d'achèvement
- Vente terrain à bâtir

- UF
- Bâti

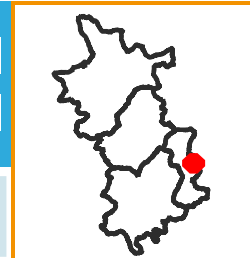


Désignation **Parc des Vallières**

Commune(s) **Brignais**

Surface totale **38** ha hors voiries **33** ha

EPCI **CC de la Vallée du Garon** Gestion **Communautaire**



TISSU ÉCONOMIQUE

FONCIER ET AMÉNAGEMENT

PROJETS ET POTENTIEL FONCIER (2/2)

SERVITUDES

POTENTIELS FONCIER

Source(s) : MODAAL/ EPCI

Projets et secteurs à enjeux :

| Types de potentiels | Surface |
|---|-----------------------------|
| Foncier récemment urbanisé ou requalifié | 0 m ² |
| Projet de densification ou de requalification en cours ou futur | 27 621 m ² |
| Secteur à enjeux identifiés lors des entretiens EPCI | 39 475 m ² |
| TOTAL | 67 096 m² |

Potentiel foncier en extension :

| Types de potentiels | Surface |
|---|------------------------|
| Foncier aménagé en cours de commercialisation | 0 m ² |
| Foncier aménagé pré-commercialisé | 0 m ² |
| Foncier AU fléché pour projet d'aménagement | 0 m ² |
| Foncier AU sans projet défini | 0 m ² |
| TOTAL | 0 m² |

Potentiel de densification de la zone :

| Types de potentiels | Surface |
|---|----------------------------|
| Potentiel de densification (remembrement ou réserve foncière) | 7 178 m ² |
| Foncier vacant, à priori dégradé ou à requalifier | 0 m ² |
| Foncier avec usages non économiques | 0 m ² |
| Foncier ou local à suivre : future vacance potentielle | 0 m ² |
| TOTAL | 7 178 m² |



Projets et secteurs à enjeux

- Foncier récemment urbanisé ou requalifié
- Projet de densification ou de requalification en cours ou futur
- Secteur à enjeux identifié lors des entretiens EPCI

Potentiel foncier en extension

- Foncier aménagé en cours de commercialisation
- Foncier aménagé pré-commercialisé
- Foncier AU fléché pour projet d'aménagement
- Foncier AU sans projet défini

Potentiel de densification de la zone

- Potentiel de densification (remembrement ou réserve foncière)
- Foncier vacant, à priori dégradé ou à requalifier
- Foncier avec usages non économiques
- Foncier ou local à veiller : future vacance potentielle

- UF
- Bâti

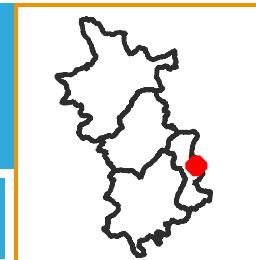


Désignation **Parc des Vallières**

Commune(s) **Brignais**

Surface totale **38 ha** hors voiries **33 ha**

EPCI **CC de la Vallée du Garon** Gestion **Communautaire**



TISSU ÉCONOMIQUE

FONCIER ET AMÉNAGEMENT

PROJETS ET POTENTIEL FONCIER

SERVITUDES

ENVIRONNEMENT

Source(s) : BRGM, Georisques

Nombre de site BASIAS : 6

Nombre de site BASOL : 1

Nombre d'ICPE (Installation classée pour la protection de l'environnement) : 7

Nombre de SIS (Secteur d'information sur les sols) : 0

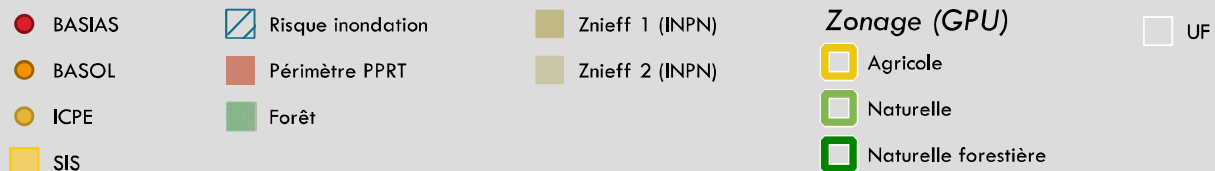
Risque inondation (Crue) : Oui

PPRT (Plan de prévention des risques) : Non

Forêt : Oui

Znieff 1 : Non

Znieff 2 : Non



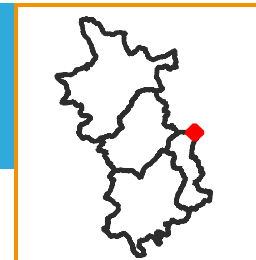


Désignation Parc de Taffignon

Commune(s) Chaponost

Surface totale 7 ha hors voiries 6 ha

EPCI CC de la Vallée du Garon Gestion Communautaire



TISSU ÉCONOMIQUE

FONCIER ET IMMOBILIER

PROJET ET POTENTIEL FONCIER

SERVITUDES

ESTIMATION DU NOMBRE D'EMPLOIS ET D'ÉTABLISSEMENTS SUR LA ZONE

Source(s) : UrbaLyon, Retraitement Modaal

Types d'emplois et d'établissements sur la zone

| | Nombre d'emplois estimés | Part (en %) par rapport à l'emploi total de la zone | Nombre d'établissements estimés |
|---|--------------------------|---|---------------------------------|
| Transports, logistique | 0 | 0 % | 0 |
| Agriculture | 0 | 0 % | 0 |
| BTP | 18 | 41 % | 6 |
| Services aux particuliers | 2 | 5 % | 1 |
| Commerce de gros automobile | 4 | 9 % | 4 |
| Commerce de détail | 0 | 0 % | 1 |
| Services aux entreprises, finance, immobilier | 16 | 36 % | 3 |
| Industrie, énergie, environnement | 4 | 9 % | 1 |
| TOTAL | 44 | 100 % | 16 |

Ratio du nombre d'emploi par hectare sur la base de la surface totale de la zone, hors voirie : 7

Ratio du nombre d'emploi par hectare sur la base de la surface des Unités Foncières bâties : 10

Nombre d'établissements par tranche d'effectif salarié :

employés <10 : 16 établissements entre 10 et 19 : 0

entre 20 et 49 : 0 entre 50 et 249 : 0 >250 : 0

SERVICES ET ÉQUIPEMENTS SUR LA ZONE

Source(s) : Base permanente des équipements 2021

Types d'établissements sur la zone

| Types d'équipements | Nombre d'établissements |
|---|-------------------------|
| Commerces | 1 |
| Enseignement | 0 |
| Santé | 2 |
| Services aux particuliers et aux salariés | 8 |
| Sports, loisirs et culture | 0 |
| tourisme | 0 |
| Transports et déplacements | 0 |
| TOTAL | 11 |

*Estimation issue du fichier SIRENE 2022 qui malgré un retraitement Modaal pour améliorer la géolocalisation, peut malgré tout être imprécis dans la bonne localisation des établissements



1 Nb établissements/adresse

1 Nb équipements/adresse

■ Bâti

□ UF

🚆 Gare

— Route

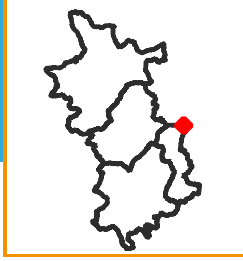


Désignation Parc de Taffignost

Commune(s) Chaponost

Surface totale 7 ha hors voiries 6 ha

EPCI CC de la Vallée du Garon Gestion Communautaire



TISSU ÉCONOMIQUE

FONCIER ET IMMOBILIER (1/2)

PROJET ET POTENTIEL FONCIER

SERVITUDES

ZONAGE DOCUMENT D'URBANISME

Source(s) : GPU

Surfaces liées au zonage du PLU (avec voiries)

| Zonage PLU | Surface | Proportion |
|--------------|-----------------------------|--------------|
| AU | 4 m ² | 0 % |
| Urbanisé | 71 282 m ² | 100 % |
| Agricole | 0 m ² | 0 % |
| Naturel | 0 m ² | 0 % |
| TOTAL | 71 286 m² | 100 % |

MAÎTRISE FONCIÈRE

Source(s) : Fichiers fonciers, DGFIP 2021

Surfaces par type de propriétaires (hors voiries)

| | Propriétaire | Surface | Part |
|--------------------------|---------------------------------|-----------------------------|--------------|
| Personne morale publique | Commune | 4 263 m ² | 6.6 % |
| | Département | 0 m ² | 0 % |
| | EPCI | 0 m ² | 0 % |
| | Etat | 0 m ² | 0 % |
| | Autres personne morale publique | 0 m ² | 0 % |
| Autres personnes morales | Aménageur | 0 m ² | 0 % |
| | Promoteur ou investisseur | 29 246 m ² | 45.5 % |
| | Autres personne morale | 21 916 m ² | 34.1 % |
| | Organisme de logement social | 0 m ² | 0 % |
| Personne physique | Personne physique | 8 810 m ² | 13.7 % |
| | TOTAL | 64 235 m² | 100 % |



PLU

- Agricole
- A urbaniser
- Naturelle
- Urbaine

Type de propriétaire :

- Personne morale publique
 - Commune
 - Département
 - EPCI
 - Etat
 - Autre personne morale publique

- Personne physique
- Aménageur
- Promoteur ou investisseur
- Autre personne morale
- Organisme de logement social

- UF
- Bâti

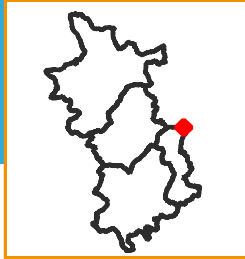


Désignation Parc de Taffignon

Commune(s) Chaponost

Surface totale 7 ha hors voiries 6 ha

EPCI CC de la Vallée du Garon Gestion Communautaire



TISSU ÉCONOMIQUE

FONCIER ET IMMOBILIER (2/2)

PROJETS ET POTENTIEL FONCIER

SERVITUDES

UNITÉS FONCIÈRES SUR LA ZONE

Source(s) : BD Topo Bâti, MAJIC

Nombre d'unité foncière : 21

Nombre d'unité foncière bâtie : 15

Nombre d'unité foncière non bâtie : 6

Emprise au sol du bâti :

Emprise au sol du bâti : 7 674 m²

Coefficient d'emprise au sol du bâti sur la base de la surface totale de la zone, hors voirie : 0.12

CES = emprise au sol bâtie / surface totale des UF hors voiries . Le calcul du CES se fait sur la base des données de la BD TOPO 2021 du bâti et des fichiers fonciers 2021. Les secteurs récemment urbanisés et à urbaniser sont pris en compte dans le calcul du CES (et peuvent conduire à des CES minimisés par rapport au CES réel).

Coefficient d'emprise au sol du bâti sur la base de la surface des Unités Foncières bâties : 0.18

TYPE DE BÂTI SUR LA ZONE

Source(s) : BD Topo Bâti, MAJIC

Répartition des bâtiments par types de surfaces :

Surface moyenne des bâtiments : 361 m²

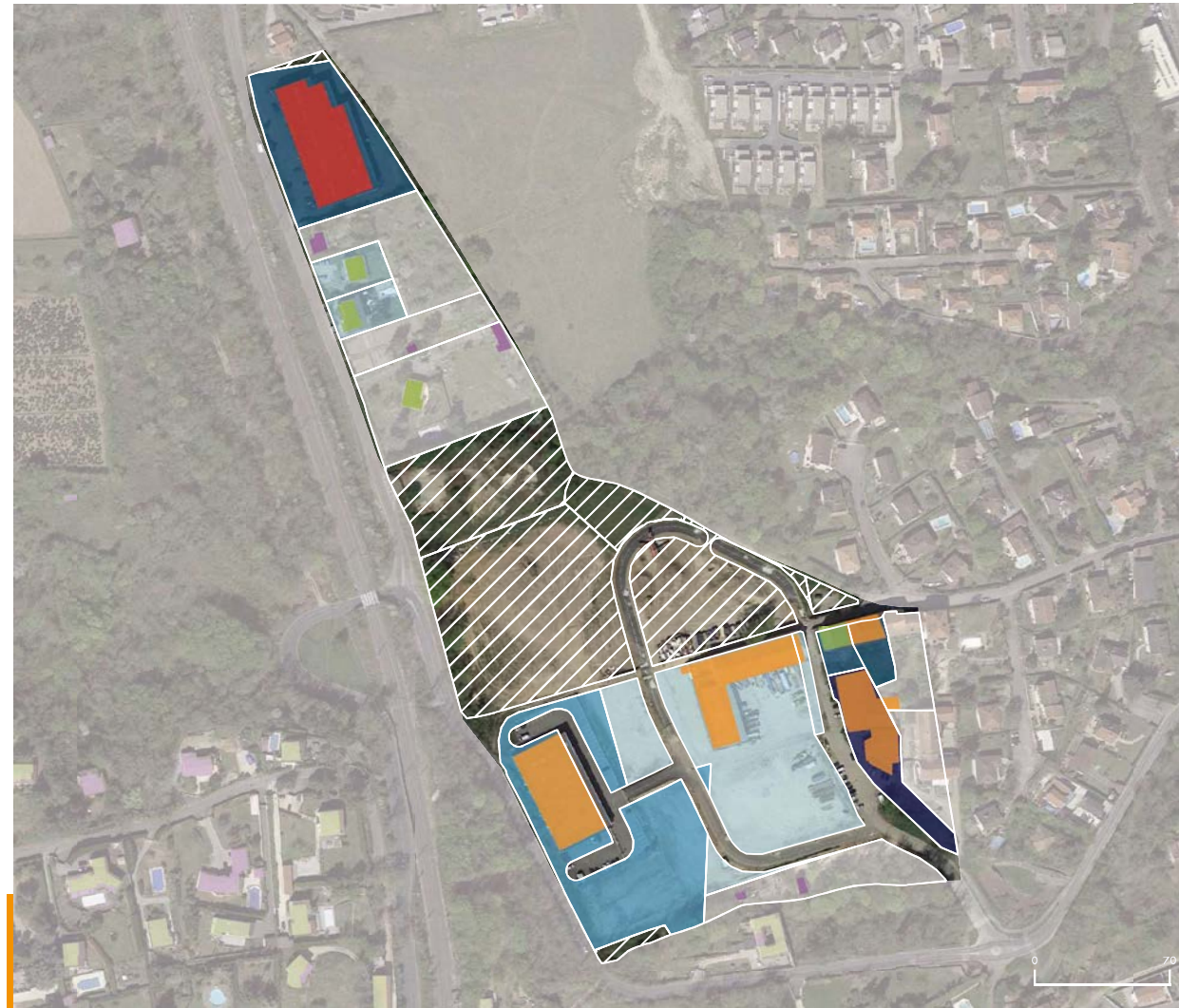
10 bâtiments de moins de 500 m², 1 139 m² / 15 % des surfaces totales de bâti

2 bâtiments de 500-1000 m², 1 570 m² / 20 %

2 bâtiments de 1000-2000 m², 2 881 m² / 38 %

1 bâtiment de 2000-5000 m², 2 083 m² / 27 %

0 bâtiments de plus de 5000 m², 0 m² / 0 %



Coefficient d'emprise au sol [nombre d'UF]

Non bâti [6]

0,1 - 0,2 [4]

0,3 - 0,5 [3]

0 - 0,1 [6]

0,2 - 0,3 [1]

0,5 - 1 [1]

Type de bâti

Agricole

Commercial et services

Industriel

Annexe

Indifférencié

Non économique

Source(s) : BD Topo Bâti

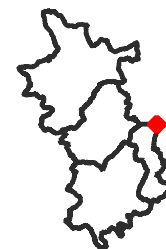


Désignation **Parc de Taffignon**

Commune(s) **Chaponost**

Surface totale **7** ha hors voiries **6** ha

EPCI **CC de la Vallée du Garon** Gestion **Communautaire**



TISSU ÉCONOMIQUE

FONCIER ET AMÉNAGEMENT

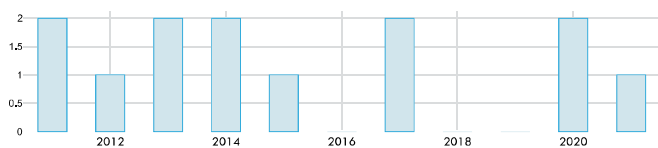
MUTATIONS (1/2)

SERVITUDES

MUTATIONS

Source(s) : DV3F, Cerema

Nombre de mutation par an entre 2010 et 2021



Mutations (DV3F)

- Adjudication
- Echange
- Vente
- Vente en l'état futur d'achèvement
- Vente terrain à bâtir

- UF
- Bâti

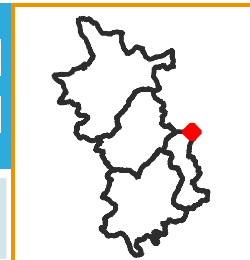


Désignation **Parc de Taffignon**

Commune(s) **Chaponost**

Surface totale **7** ha hors voiries **6** ha

EPCI **CC de la Vallée du Garon** Gestion **Communautaire**



TISSU ÉCONOMIQUE

FONCIER ET AMÉNAGEMENT

PROJETS ET POTENTIEL FONCIER (2/2)

SERVITUDES

POTENTIELS FONCIER

Source(s) : MODAAL/ EPCI

Projets et secteurs à enjeux :

| Types de potentiels | Surface |
|---|-----------------------------|
| Foncier récemment urbanisé ou requalifié | 8 320 m ² |
| Projet de densification ou de requalification en cours ou futur | 17 378 m ² |
| Secteur à enjeux identifiés lors des entretiens EPCI | 0 m ² |
| TOTAL | 25 699 m² |

Potentiel foncier en extension :

| Types de potentiels | Surface |
|---|------------------------|
| Foncier aménagé en cours de commercialisation | 0 m ² |
| Foncier aménagé pré-commercialisé | 0 m ² |
| Foncier AU flêché pour projet d'aménagement | 0 m ² |
| Foncier AU sans projet défini | 0 m ² |
| TOTAL | 0 m² |

Potentiel de densification de la zone :

| Types de potentiels | Surface |
|---|----------------------------|
| Potentiel de densification (remembrement ou réserve foncière) | 0 m ² |
| Foncier vacant, à priori dégradé ou à requalifier | 0 m ² |
| Foncier avec usages non économiques | 6 624 m ² |
| Foncier ou local à suivre : future vacance potentielle | 0 m ² |
| TOTAL | 6 624 m² |



Projets et secteurs à enjeux

- Foncier récemment urbanisé ou requalifié
- Projet de densification ou de requalification en cours ou futur
- Secteur à enjeux identifié lors des entretiens EPCI

Potentiel foncier en extension

- Foncier aménagé en cours de commercialisation
- Foncier aménagé pré-commercialisé
- Foncier AU flêché pour projet d'aménagement
- Foncier AU sans projet défini

Potentiel de densification de la zone

- Potentiel de densification (remembrement ou réserve foncière)
- Foncier vacant, à priori dégradé ou à requalifier
- Foncier avec usages non économiques
- Foncier ou local à veiller : future vacance potentielle

UF Bâti

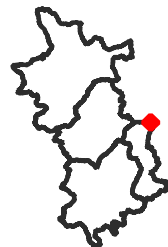


Désignation

Commune(s)

Surface totale ha hors voiries ha

EPCI Gestion



TISSU ÉCONOMIQUE

FONCIER ET AMÉNAGEMENT

PROJETS ET POTENTIEL FONCIER

SERVITUDES

ENVIRONNEMENT

Source(s) : BRGM, Georisques

Nombre de site BASIAS : 2

Nombre de site BASOL : 0

Nombre d'ICPE (Installation classée pour la protection de l'environnement) : 1

Nombre de SIS (Secteur d'information sur les sols) : 0

Risque inondation (Crue) : Oui

PPRT (Plan de prévention des risques) : Non

Forêt : Oui

Znieff 1 : Non

Znieff 2 : Non



● BASIAS

▨ Risque inondation

■ Znieff 1 (INPN)

Zonage (GPU)

□ UF

● BASOL

▨ Périmètre PPRT

■ Znieff 2 (INPN)

□ Agricole

● ICPE

■ Forêt

□ Naturelle

■ SIS

□ Naturelle forestière

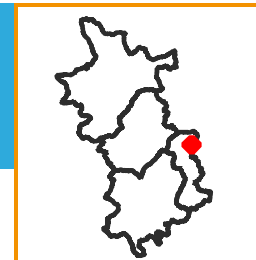


Désignation Parc des Sables

Commune(s) Chaponost

Surface totale 13 ha hors voiries 9 ha

EPCI CC de la Vallée du Garon Gestion Communautaire



TISSU ÉCONOMIQUE

FONCIER ET IMMOBILIER

PROJET ET POTENTIEL FONCIER

SERVITUDES

ESTIMATION DU NOMBRE D'EMPLOIS ET D'ÉTABLISSEMENTS SUR LA ZONE

Source(s) : UrbaLyon, Retraitement Modaal

Types d'emplois et d'établissements sur la zone

| | Nombre d'emplois estimés | Part (en %) par rapport à l'emploi total de la zone | Nombre d'établissements estimés |
|---|--------------------------|---|---------------------------------|
| Transports, logistique | 0 | 0 % | 0 |
| Agriculture | 0 | 0 % | 0 |
| BTP | 7,5 | 21 % | 2 |
| Services aux particuliers | 0 | 0 % | 1 |
| Commerce de gros automobile | 27 | 8 % | 5 |
| Commerce de détail | 0 | 0 % | 0 |
| Services aux entreprises, finance, immobilier | 24 | 7 % | 9 |
| Industrie, énergie, environnement | 227 | 64 % | 7 |
| TOTAL | 353 | 100 % | 24 |

Ratio du nombre d'emploi par hectare sur la base de la surface totale de la zone, hors voirie : 38

Ratio du nombre d'emploi par hectare sur la base de la surface des Unités Foncières bâties : 39

Nombre d'établissements par tranche d'effectif salarié :

employés <10 : 21 établissements entre 10 et 19 : 1

entre 20 et 49 : 0 entre 50 et 249 : 2 >250 : 0

SERVICES ET ÉQUIPEMENTS SUR LA ZONE

Source(s) : Base permanente des équipements 2021

Types d'établissements sur la zone

| Types d'équipements | Nombre d'établissements |
|---|-------------------------|
| Commerces | 0 |
| Enseignement | 0 |
| Santé | 0 |
| Services aux particuliers et aux salariés | 2 |
| Sports, loisirs et culture | 0 |
| tourisme | 0 |
| Transports et déplacements | 0 |
| TOTAL | 2 |

*Estimation issue du fichier SIRENE 2022 qui malgré un retraitement Modaal pour améliorer la géolocalisation, peut malgré tout être imprécis dans la bonne localisation des établissements



1 Nb établissements/adresse

1 Nb équipements/adresse

■ Bâti

□ UF

🚆 Gare

— Route

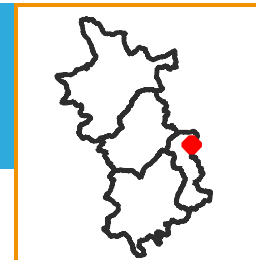


Désignation Parc des Sables

Commune(s) Chaponost

Surface totale 13 ha hors voiries 9 ha

EPCI CC de la Vallée du Garon Gestion Communautaire



TISSU ÉCONOMIQUE

FONCIER ET IMMOBILIER (1/2)

PROJET ET POTENTIEL FONCIER

SERVITUDES

ZONAGE DOCUMENT D'URBANISME

Source(s) : GPU

Surfaces liées au zonage du PLU (avec voiries)

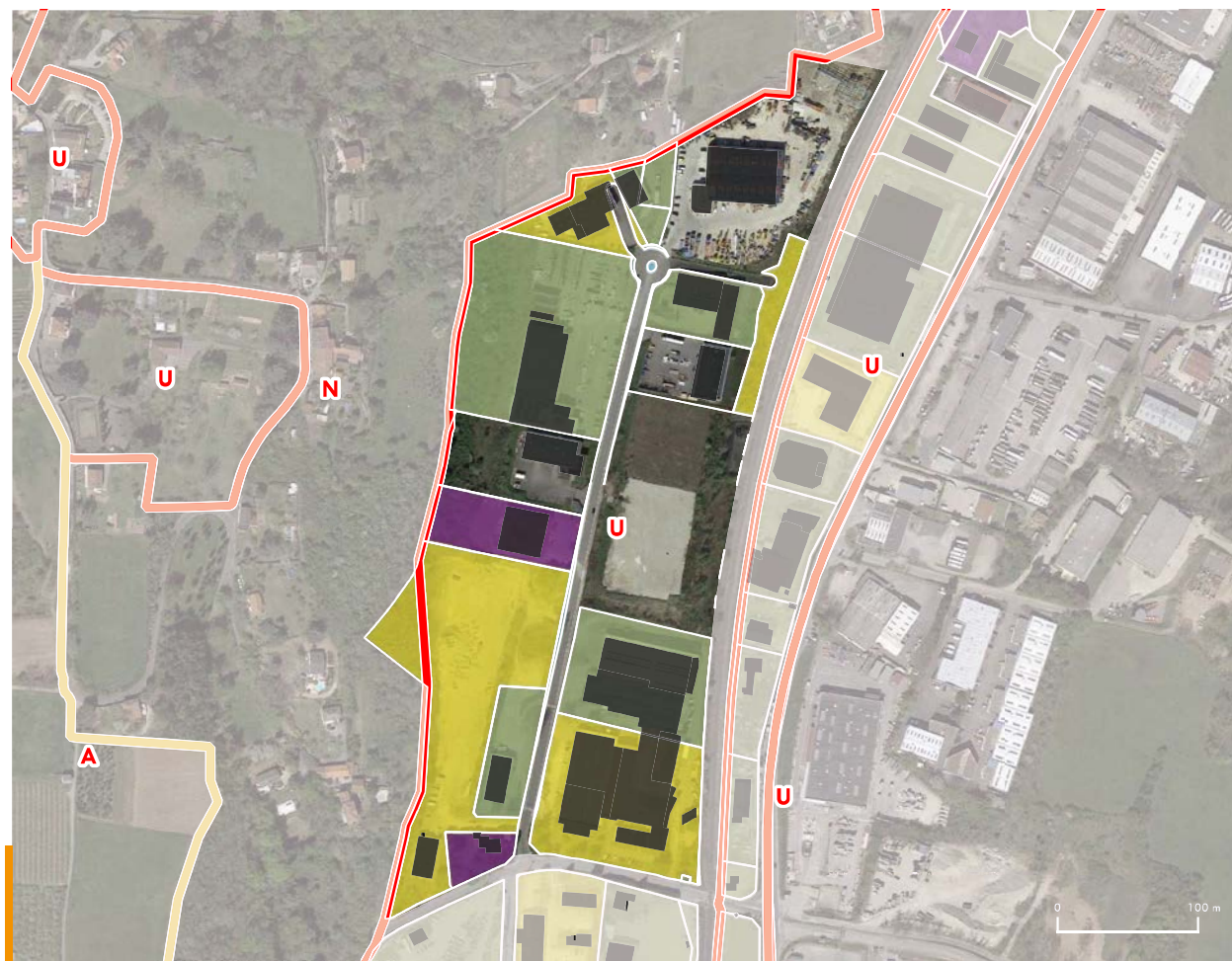
| Zonage PLU | Surface | Proportion |
|--------------|------------------------------|--------------|
| AU | 0 m ² | 0 % |
| Urbanisé | 259 432 m ² | 99.2 % |
| Agricole | 0 m ² | 0 % |
| Naturel | 2 074 m ² | 0.8 % |
| TOTAL | 261 506 m² | 100 % |

MAÎTRISE FONCIÈRE

Source(s) : Fichiers fonciers, DGFIP 2021

Surfaces par type de propriétaires (hors voiries)

| | Propriétaire | Surface | Part |
|--------------------------|---------------------------------|-----------------------------|--------------|
| Personne morale publique | Commune | 655 m ² | 0.7 % |
| | Département | 0 m ² | 0 % |
| | EPCI | 0 m ² | 0 % |
| | Etat | 0 m ² | 0 % |
| | Autres personne morale publique | 0 m ² | 0 % |
| Autres personnes morales | Aménageur | 0 m ² | 0 % |
| | Promoteur ou investisseur | 38 550 m ² | 41.7 % |
| | Autres personne morale | 46 706 m ² | 50.5 % |
| | Organisme de logement social | 0 m ² | 0 % |
| Personne physique | Personne physique | 6 605 m ² | 7.1 % |
| TOTAL | | 92 516 m² | 100 % |



PLU

- Agricole
- A urbaniser
- Naturelle
- Urbaine

Type de propriétaire :

- Personne morale publique
- Commune
 - Département
 - EPCI
 - Etat
 - Autre personne morale publique

- Autres personnes morales
- Aménageur
 - Promoteur ou investisseur
 - Autre personne morale
 - Organisme de logement social

Personne physique

- Personne physique

- UF
- Bâti

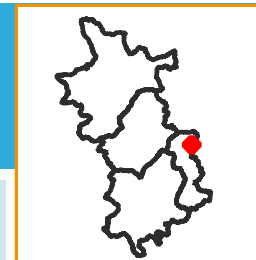


Désignation **Parc des Sables**

Commune(s) **Chaponost**

Surface totale **13** ha hors voiries **9** ha

EPCI **CC de la Vallée du Garon** Gestion **Communautaire**



TISSU ÉCONOMIQUE

FONCIER ET IMMOBILIER (2/2)

PROJETS ET POTENTIEL FONCIER

SERVITUDES

UNITÉS FONCIÈRES SUR LA ZONE

Source(s) : BD Topo Bâti, MAJIC

Nombre d'unité foncière : 17

Nombre d'unité foncière bâtie : 14

Nombre d'unité foncière non bâtie : 3

Emprise au sol du bâti :

Emprise au sol du bâti : 22 768 m²

Coefficient d'emprise au sol du bâti sur la base de la surface totale de la zone, hors voirie : 0.22

CES = emprise au sol bâtie / surface totale des UF hors voiries . Le calcul du CES se fait sur la base des données de la BD TOPO 2021 du bâti et des fichiers fonciers 2021. Les secteurs récemment urbanisés et à urbaniser sont pris en compte dans le calcul du CES (et peuvent conduire à des CES minimisés par rapport au CES réel).

Coefficient d'emprise au sol du bâti sur la base de la surface des Unités Foncières bâties : 0.23

TYPE DE BATI SUR LA ZONE

Source(s) : BD Topo Bâti, MAJIC

Répartition des bâtiments par types de surfaces :

Surface moyenne des bâtiments : 1 205 m²

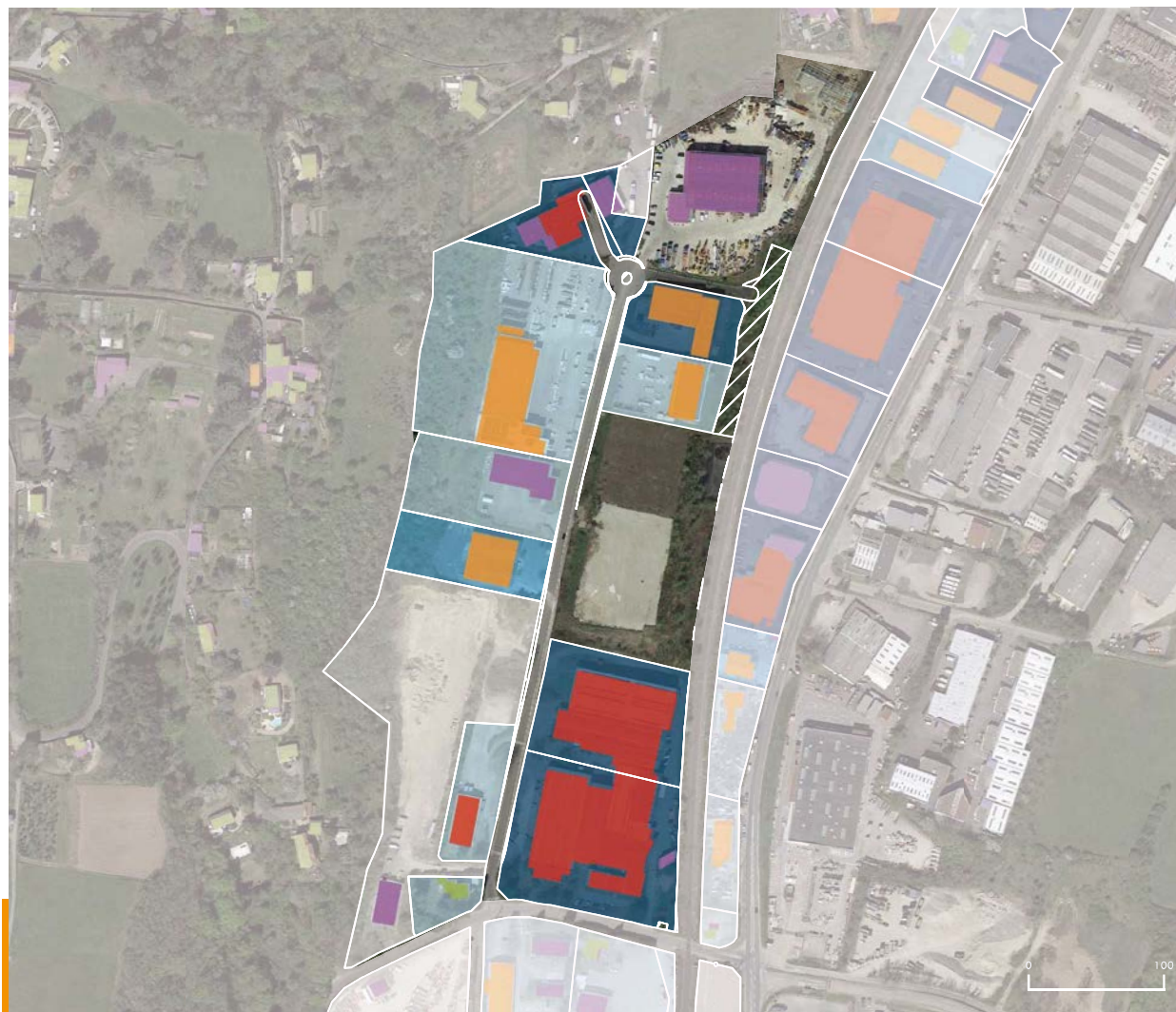
9 bâtiments de moins de 500 m², 1 917 m² / 8 % des surfaces totales de bâti

7 bâtiments de 500-1000 m², 5 122 m² / 22 %

4 bâtiments de 1000-2000 m², 5 653 m² / 25 %

4 bâtiments de 2000-5000 m², 10 076 m² / 44 %

0 bâtiments de plus de 5000 m², 0 m² / 0 %



Coefficient d'emprise au sol [nombre d'UF]

Non bâti [3]

0,1 - 0,2 [5]

0,3 - 0,5 [6]

0 - 0,1 [2]

0,2 - 0,3 [1]

0,5 - 1 [0]

Type de bâti

Agricole

Commercial et services

Industriel

Annexe

Indifférencié

Non économique

Source(s) : BD Topo Bâti

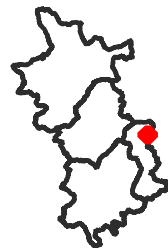


Désignation **Parc des Sables**

Commune(s) **Chaponost**

Surface totale **13 ha** hors voiries **9 ha**

EPCI **CC de la Vallée du Garon** Gestion **Communautaire**



TISSU ÉCONOMIQUE

FONCIER ET AMÉNAGEMENT

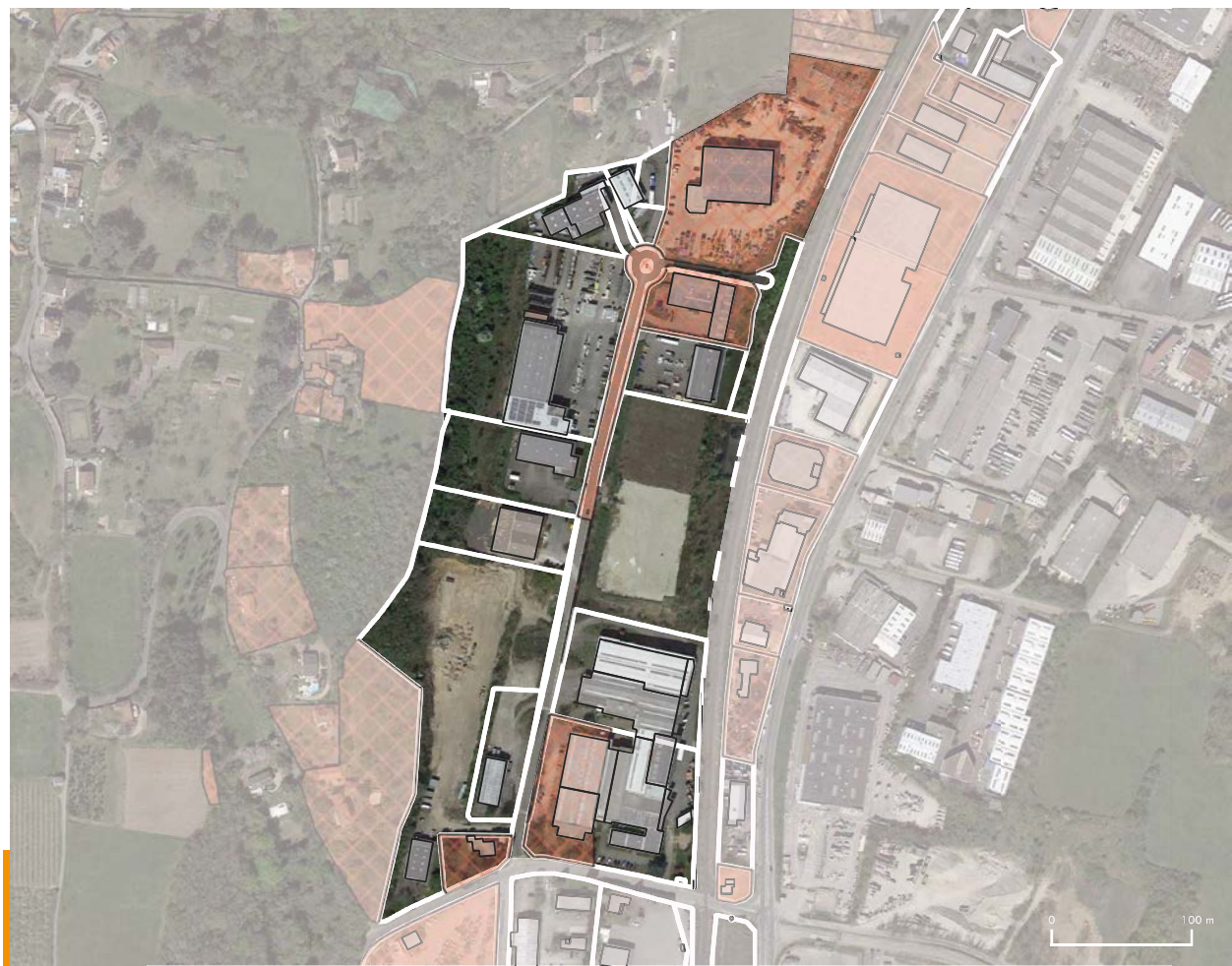
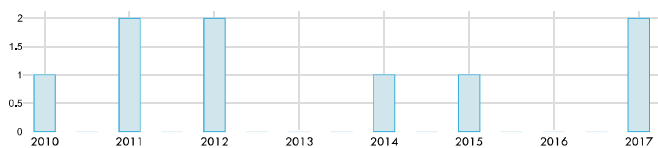
MUTATIONS (1/2)

SERVITUDES

MUTATIONS

Source(s) : DV3F, Cerema

Nombre de mutation par an entre 2010 et 2021



Mutations (DV3F)

- Adjudication
- Echange
- Vente
- Vente en l'état futur d'achèvement
- Vente terrain à bâtir

- UF
- Bâti

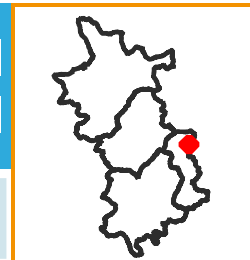


Désignation **Parc des Sables**

Commune(s) **Chaponost**

Surface totale **13** ha hors voiries **9** ha

EPCI **CC de la Vallée du Garon** Gestion **Communautaire**



TISSU ÉCONOMIQUE

FONCIER ET AMÉNAGEMENT

PROJETS ET POTENTIEL FONCIER (2/2)

SERVITUDES

POTENTIELS FONCIER

Source(s) : MODAAL/ EPCI

Projets et secteurs à enjeux :

| Types de potentiels | Surface |
|---|-----------------------------|
| Foncier récemment urbanisé ou requalifié | 0 m ² |
| Projet de densification ou de requalification en cours ou futur | 0 m ² |
| Secteur à enjeux identifiés lors des entretiens EPCI | 21 593 m ² |
| TOTAL | 21 593 m² |

Potentiel foncier en extension :

| Types de potentiels | Surface |
|---|------------------------|
| Foncier aménagé en cours de commercialisation | 0 m ² |
| Foncier aménagé pré-commercialisé | 0 m ² |
| Foncier AU flêché pour projet d'aménagement | 0 m ² |
| Foncier AU sans projet défini | 0 m ² |
| TOTAL | 0 m² |

Potentiel de densification de la zone :

| Types de potentiels | Surface |
|---|-----------------------------|
| Potentiel de densification (remembrement ou réserve foncière) | 33 723 m ² |
| Foncier vacant, à priori dégradé ou à requalifier | 0 m ² |
| Foncier avec usages non économiques | 1 699 m ² |
| Foncier ou local à suivre : future vacance potentielle | 0 m ² |
| TOTAL | 35 421 m² |



Projets et secteurs à enjeux

- Foncier récemment urbanisé ou requalifié
- Projet de densification ou de requalification en cours ou futur
- Secteur à enjeux identifié lors des entretiens EPCI

Potentiel foncier en extension

- Foncier aménagé en cours de commercialisation
- Foncier aménagé pré-commercialisé
- Foncier AU flêché pour projet d'aménagement
- Foncier AU sans projet défini

Potentiel de densification de la zone

- Potentiel de densification (remembrement ou réserve foncière)
- Foncier vacant, à priori dégradé ou à requalifier
- Foncier avec usages non économiques
- Foncier ou local à veiller : future vacance potentielle

- UF
- Bâti

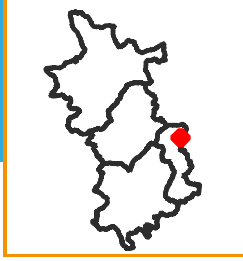


Désignation

Commune(s)

Surface totale ha hors voiries ha

EPCI Gestion



TISSU ÉCONOMIQUE

FONCIER ET AMÉNAGEMENT

PROJETS ET POTENTIEL FONCIER

SERVITUDES

ENVIRONNEMENT

Source(s) : BRGM, Georisques

Nombre de site BASIAS : 4

Nombre de site BASOL : 0

Nombre d'ICPE (Installation classée pour la protection de l'environnement) : 1

Nombre de SIS (Secteur d'information sur les sols) : 0

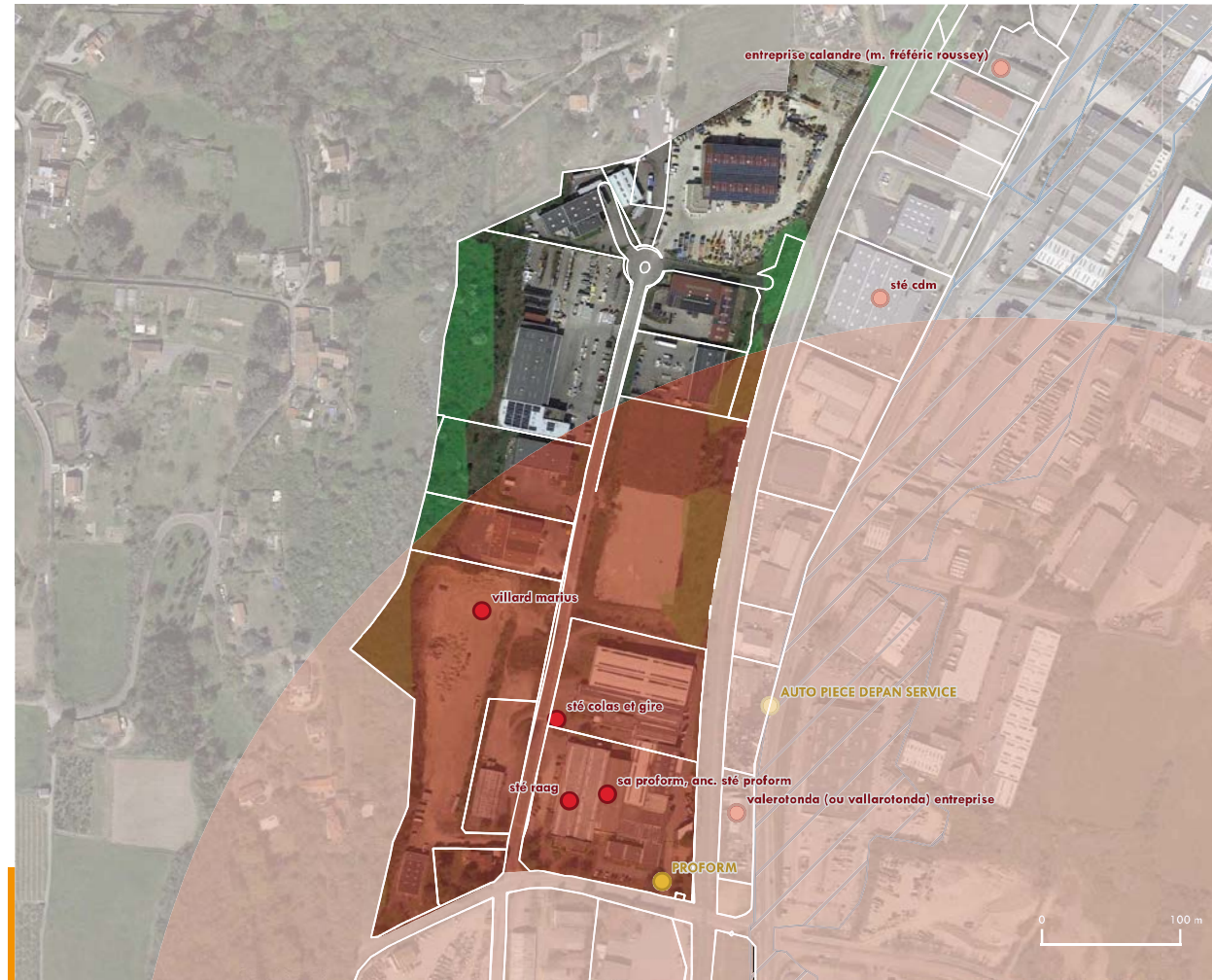
Risque inondation (Crue) : Non

PPRT (Plan de prévention des risques) : Non

Forêt : Oui

Znieff 1 : Non

Znieff 2 : Non



● BASIAS

● BASOL

● ICPE

■ SIS

▨ Risque inondation

■ Périmètre PPRT

■ Forêt

■ Znieff 1 (INPN)

■ Znieff 2 (INPN)

Zonage (GPU)

■ Agricole

■ Naturelle

■ Naturelle forestière

□ UF

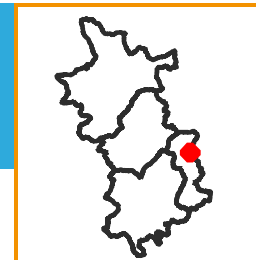


Désignation Parc des Troques

Commune(s) Chaponost

Surface totale 14 ha hors voiries 12 ha

EPCI CC de la Vallée du Garon Gestion Communautaire



TISSU ÉCONOMIQUE

FONCIER ET IMMOBILIER

PROJET ET POTENTIEL FONCIER

SERVITUDES

ESTIMATION DU NOMBRE D'EMPLOIS ET D'ÉTABLISSEMENTS SUR LA ZONE

Source(s) : UrbaLyon, Retraitement Modaal

Types d'emplois et d'établissements sur la zone

| | Nombre d'emplois estimés | Part (en %) par rapport à l'emploi total de la zone | Nombre d'établissements estimés |
|---|--------------------------|---|---------------------------------|
| Transports, logistique | 70 | 11 % | 2 |
| Agriculture | 0 | 0 % | 0 |
| BTP | 374 | 60 % | 3 |
| Services aux particuliers | 14 | 2 % | 29 |
| Commerce de gros automobile | 6 | 1 % | 4 |
| Commerce de détail | 39 | 6 % | 2 |
| Services aux entreprises, finance, immobilier | 49 | 8 % | 20 |
| Industrie, énergie, environnement | 70 | 11 % | 3 |
| TOTAL | 622 | 100 % | 63 |

Ratio du nombre d'emploi par hectare sur la base de la surface totale de la zone, hors voirie : 54

Ratio du nombre d'emploi par hectare sur la base de la surface des Unités Foncières bâties : 57

Nombre d'établissements par tranche d'effectif salarié :

employés <10 : 56 établissements entre 10 et 19 : 1
entre 20 et 49 : 5 entre 50 et 249 : 0 >250 : 1

SERVICES ET ÉQUIPEMENTS SUR LA ZONE

Source(s) : Base permanente des équipements 2021

Types d'établissements sur la zone

| Types d'équipements | Nombre d'établissements |
|---|-------------------------|
| Commerces | 0 |
| Enseignement | 0 |
| Santé | 1 |
| Services aux particuliers et aux salariés | 0 |
| Sports, loisirs et culture | 1 |
| tourisme | 0 |
| Transports et déplacements | 1 |
| TOTAL | 3 |

*Estimation issue du fichier SIRENE 2022 qui malgré un retraitement Modaal pour améliorer la géolocalisation, peut malgré tout être imprécis dans la bonne localisation des établissements



- Nb établissements/adresse
- Nb équipements/adresse
- Bâti
- UF
- Gare
- Route

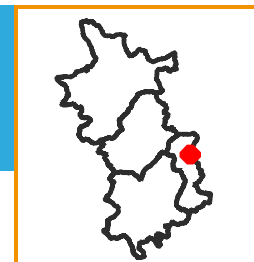


Désignation Parc des Troques

Commune(s) Chaponost

Surface totale 14 ha hors voiries 12 ha

EPCI CC de la Vallée du Garon Gestion Communautaire



TISSU ÉCONOMIQUE

FONCIER ET IMMOBILIER (1/2)

PROJET ET POTENTIEL FONCIER

SERVITUDES

ZONAGE DOCUMENT D'URBANISME

Source(s) : GPU

Surfaces liées au zonage du PLU (avec voiries)

| Zonage PLU | Surface | Proportion |
|--------------|------------------------------|--------------|
| AU | 0 m ² | 0 % |
| Urbanisé | 307 347 m ² | 100 % |
| Agricole | 0 m ² | 0 % |
| Naturel | 0 m ² | 0 % |
| TOTAL | 307 347 m² | 100 % |

MAÎTRISE FONCIÈRE

Source(s) : Fichiers fonciers, DGFIP 2021

Surfaces par type de propriétaires (hors voiries)

| | Propriétaire | Surface | Part |
|--------------------------|---------------------------------|------------------------------|--------------|
| Personne morale publique | Commune | 6 907 m ² | 6 % |
| | Département | 4 852 m ² | 4.2 % |
| | EPCI | 0 m ² | 0 % |
| | Etat | 0 m ² | 0 % |
| | Autres personne morale publique | 0 m ² | 0 % |
| Autres personnes morales | Aménageur | 0 m ² | 0 % |
| | Promoteur ou investisseur | 16 881 m ² | 14.6 % |
| | Autres personne morale | 87 170 m ² | 75.3 % |
| | Organisme de logement social | 0 m ² | 0 % |
| Personne physique | Personne physique | 0 m ² | 0 % |
| | TOTAL | 115 810 m² | 100 % |



PLU

- Agricole
- A urbaniser
- Naturelle
- Urbaine

Type de propriétaire :

- Personne morale publique
 - Commune
 - Département
 - EPCI
 - Etat
 - Autre personne morale publique

- Personne physique
 - Aménageur
 - Promoteur ou investisseur
 - Autre personne morale
 - Organisme de logement social

- UF
- Bâti

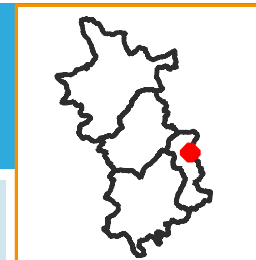


Désignation **Parc des Troques**

Commune(s) **Chaponost**

Surface totale **14 ha** hors voiries **12 ha**

EPCI **CC de la Vallée du Garon** Gestion **Communautaire**



TISSU ÉCONOMIQUE

FONCIER ET IMMOBILIER (2/2)

PROJETS ET POTENTIEL FONCIER

SERVITUDES

UNITÉS FONCIÈRES SUR LA ZONE

Source(s) : BD Topo Bâti, MAJIC

Nombre d'unité foncière : 33

Nombre d'unité foncière bâtie : 24

Nombre d'unité foncière non bâtie : 9

Emprise au sol du bâti :

Emprise au sol du bâti : 33 607 m²

Coefficient d'emprise au sol du bâti sur la base de la surface totale de la zone, hors voirie : 0.51

CES = emprise au sol bâtie / surface totale des UF hors voiries . Le calcul du CES se fait sur la base des données de la BD TOPO 2021 du bâti et des fichiers fonciers 2021. Les secteurs récemment urbanisés et à urbaniser sont pris en compte dans le calcul du CES (et peuvent conduire à des CES minimisés par rapport au CES réel).

Coefficient d'emprise au sol du bâti sur la base de la surface des Unités Foncières bâties : 0.55

TYPE DE BATI SUR LA ZONE

Source(s) : BD Topo Bâti, MAJIC

Répartition des bâtiments par types de surfaces :

Surface moyenne des bâtiments : 1 805 m²

25 bâtiments de moins de 500 m², 2 438 m² / 7 % des surfaces totales de bâti

8 bâtiments de 500-1000 m², 6 247 m² / 19 %

9 bâtiments de 1000-2000 m², 13 884 m² / 41 %

4 bâtiments de 2000-5000 m², 11 039 m² / 33 %

0 bâtiments de plus de 5000 m², 0 m² / 0 %



Coefficient d'emprise au sol [nombre d'UF]

Non bâti [9]

0,1 - 0,2 [1]

0,3 - 0,5 [16]

0 - 0,1 [3]

0,2 - 0,3 [2]

0,5 - 1 [3]

Type de bâti

Agricole

Commercial et services

Industriel

Annexe

Indifférencié

Non économique

Source(s) : BD Topo Bâti

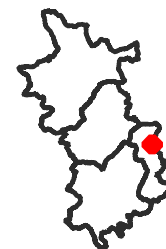


Désignation **Parc des Troques**

Commune(s) **Chaponost**

Surface totale **14 ha** hors voiries **12 ha**

EPCI **CC de la Vallée du Garon** Gestion **Communautaire**



TISSU ÉCONOMIQUE

FONCIER ET AMÉNAGEMENT

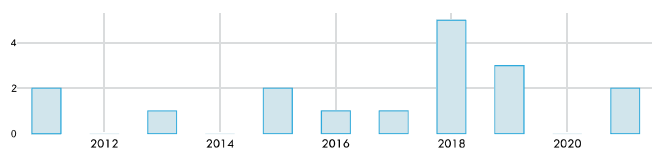
MUTATIONS (1/2)

SERVITUDES

MUTATIONS

Source(s) : DV3F, Cerema

Nombre de mutation par an entre 2010 et 2021



Mutations (DV3F)

- Adjudication
- Echange
- Vente
- Vente en l'état futur d'achèvement
- Vente terrain à bâtir

- UF
- Bâti

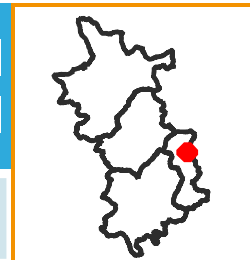


Désignation **Parc des Troques**

Commune(s) **Chaponost**

Surface totale **14** ha hors voiries **12** ha

EPCI **CC de la Vallée du Garon** Gestion **Communautaire**



TISSU ÉCONOMIQUE

FONCIER ET AMÉNAGEMENT

PROJETS ET POTENTIEL FONCIER (2/2)

SERVITUDES

POTENTIELS FONCIER

Source(s) : MODAAL/ EPCI

Projets et secteurs à enjeux :

| Types de potentiels | Surface |
|---|-------------|
| Foncier récemment urbanisé ou requalifié | 0 m2 |
| Projet de densification ou de requalification en cours ou futur | 0 m2 |
| Secteur à enjeux identifiés lors des entretiens EPCI | 0 m2 |
| TOTAL | 0 m2 |

Potentiel foncier en extension :

| Types de potentiels | Surface |
|---|-------------|
| Foncier aménagé en cours de commercialisation | 0 m2 |
| Foncier aménagé pré-commercialisé | 0 m2 |
| Foncier AU flêché pour projet d'aménagement | 0 m2 |
| Foncier AU sans projet défini | 0 m2 |
| TOTAL | 0 m2 |

Potentiel de densification de la zone :

| Types de potentiels | Surface |
|---|------------------|
| Potentiel de densification (remembrement ou réserve foncière) | 25 525 m2 |
| Foncier vacant, à priori dégradé ou à requalifier | 6 045 m2 |
| Foncier avec usages non économiques | 23 390 m2 |
| Foncier ou local à suivre : future vacance potentielle | 5 861 m2 |
| TOTAL | 60 820 m2 |



Projets et secteurs à enjeux

- Foncier récemment urbanisé ou requalifié
- Projet de densification ou de requalification en cours ou futur
- Secteur à enjeux identifié lors des entretiens EPCI

Potentiel foncier en extension

- Foncier aménagé en cours de commercialisation
- Foncier aménagé pré-commercialisé
- Foncier AU flêché pour projet d'aménagement
- Foncier AU sans projet défini

Potentiel de densification de la zone

- Potentiel de densification (remembrement ou réserve foncière)
- Foncier vacant, à priori dégradé ou à requalifier
- Foncier avec usages non économiques
- Foncier ou local à veiller : future vacance potentielle

UF Bâti

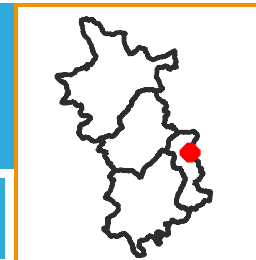


Désignation **Parc des Troques**

Commune(s) **Chaponost**

Surface totale **14 ha** hors voiries **12 ha**

EPCI **CC de la Vallée du Garon** Gestion **Communautaire**



TISSU ÉCONOMIQUE

FONCIER ET AMÉNAGEMENT

PROJETS ET POTENTIEL FONCIER

SERVITUDES

ENVIRONNEMENT

Source(s) : BRGM, Georisques

Nombre de site BASIAS : 6

Nombre de site BASOL : 0

Nombre d'ICPE (Installation classée pour la protection de l'environnement) : 1

Nombre de SIS (Secteur d'information sur les sols) : 0

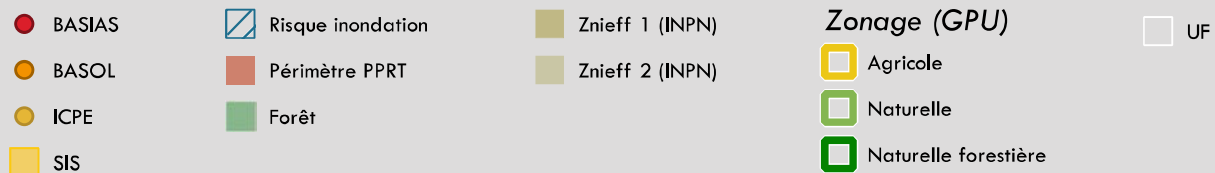
Risque inondation (Crue) : Oui

PPRT (Plan de prévention des risques) : Non

Forêt : Oui

Znieff 1 : Non

Znieff 2 : Non



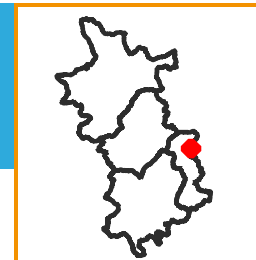


Désignation Parc du Caillou

Commune(s) Chaponost

Surface totale 15 ha hors voiries 12 ha

EPCI CC de la Vallée du Garon Gestion Communautaire



TISSU ÉCONOMIQUE

FONCIER ET IMMOBILIER

PROJET ET POTENTIEL FONCIER

SERVITUDES

ESTIMATION DU NOMBRE D'EMPLOIS ET D'ÉTABLISSEMENTS SUR LA ZONE

Source(s) : UrbaLyon, Retraitement Modaal

Types d'emplois et d'établissements sur la zone

| | Nombre d'emplois estimés | Part (en %) par rapport à l'emploi total de la zone | Nombre d'établissements estimés |
|---|--------------------------|---|---------------------------------|
| Transports, logistique | 0 | 0 % | 0 |
| Agriculture | 0 | 0 % | 0 |
| BTP | 82 | 13 % | 7 |
| Services aux particuliers | 35 | 6 % | 1 |
| Commerce de gros automobile | 122 | 19 % | 7 |
| Commerce de détail | 0 | 0 % | 0 |
| Services aux entreprises, finance, immobilier | 115 | 18 % | 16 |
| Industrie, énergie, environnement | 279 | 44 % | 9 |
| TOTAL | 633 | 100 % | 40 |

Ratio du nombre d'emploi par hectare sur la base de la surface totale de la zone, hors voirie : 55

Ratio du nombre d'emploi par hectare sur la base de la surface des Unités Foncières bâties : 56

Nombre d'établissements par tranche d'effectif salarié :

employés <10 : 21 établissements entre 10 et 19 : 8
entre 20 et 49 : 9 entre 50 et 249 : 2 >250 : 0

SERVICES ET ÉQUIPEMENTS SUR LA ZONE

Source(s) : Base permanente des équipements 2021

Types d'établissements sur la zone

| Types d'équipements | Nombre d'établissements |
|---|-------------------------|
| Commerces | 0 |
| Enseignement | 0 |
| Santé | 0 |
| Services aux particuliers et aux salariés | 7 |
| Sports, loisirs et culture | 0 |
| tourisme | 0 |
| Transports et déplacements | 0 |
| TOTAL | 7 |

*Estimation issue du fichier SIRENE 2022 qui malgré un retraitement Modaal pour améliorer la géolocalisation, peut malgré tout être imprécis dans la bonne localisation des établissements



- 1 Nb établissements/adresse
- 1 Nb équipements/adresse
- Bâti
- UF
- Gare
- Route

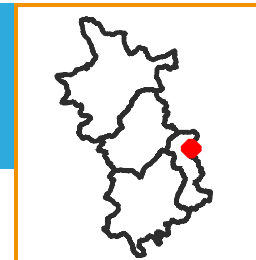


Désignation Parc du Caillou

Commune(s) Chaponost

Surface totale 15 ha hors voiries 12 ha

EPCI CC de la Vallée du Garon Gestion Communautaire



TISSU ÉCONOMIQUE

FONCIER ET IMMOBILIER (1/2)

PROJET ET POTENTIEL FONCIER

SERVITUDES

ZONAGE DOCUMENT D'URBANISME

Source(s) : GPU

Surfaces liées au zonage du PLU (avec voiries)

| Zonage PLU | Surface | Proportion |
|--------------|------------------------|------------|
| AU | 0 m ² | 0 % |
| Urbanisé | 0 m ² | 0 % |
| Agricole | 0 m ² | 0 % |
| Naturel | 0 m ² | 0 % |
| TOTAL | 0 m² | 0 % |

MAÎTRISE FONCIÈRE

Source(s) : Fichiers fonciers, DGFIP 2021

Surfaces par type de propriétaires (hors voiries)

| | Propriétaire | Surface | Part |
|--------------------------|---------------------------------|------------------------------|--------------|
| Personne morale publique | Commune | 7 792 m ² | 6.8 % |
| | Département | 0 m ² | 0 % |
| | EPCI | 0 m ² | 0 % |
| | Etat | 0 m ² | 0 % |
| | Autres personne morale publique | 0 m ² | 0 % |
| Autres personnes morales | Aménageur | 0 m ² | 0 % |
| | Promoteur ou investisseur | 39 704 m ² | 34.4 % |
| | Autres personne morale | 62 540 m ² | 54.2 % |
| | Organisme de logement social | 0 m ² | 0 % |
| Personne physique | Personne physique | 5 296 m ² | 4.6 % |
| | TOTAL | 115 333 m² | 100 % |



PLU

- Agricole
- A urbaniser
- Naturelle
- Urbaine

Type de propriétaire :

- Personne morale publique
- Commune
 - Département
 - EPCI
 - Etat
 - Autre personne morale publique

- Autres personnes morales
- Aménageur
 - Promoteur ou investisseur
 - Autre personne morale
 - Organisme de logement social

Personne physique

- UF
- Bâti

0 100 m

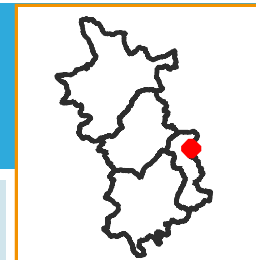


Désignation **Parc du Caillou**

Commune(s) **Chaponost**

Surface totale **15** ha hors voiries **12** ha

EPCI **CC de la Vallée du Garon** Gestion **Communautaire**



TISSU ÉCONOMIQUE

FONCIER ET IMMOBILIER (2/2)

PROJETS ET POTENTIEL FONCIER

SERVITUDES

UNITÉS FONCIÈRES SUR LA ZONE

Source(s) : BD Topo Bâti, MAJIC

Nombre d'unité foncière : 25

Nombre d'unité foncière bâtie : 21

Nombre d'unité foncière non bâtie : 4

Emprise au sol du bâti :

Emprise au sol du bâti : 43 578 m²

Coefficient d'emprise au sol du bâti sur la base de la surface totale de la zone, hors voirie : 0.3

CES = emprise au sol bâtie / surface totale des UF hors voiries . Le calcul du CES se fait sur la base des données de la BD TOPO 2021 du bâti et des fichiers fonciers 2021. Les secteurs récemment urbanisés et à urbaniser sont pris en compte dans le calcul du CES (et peuvent conduire à des CES minimisés par rapport au CES réel).

Coefficient d'emprise au sol du bâti sur la base de la surface des Unités Foncières bâties : 0.31

TYPE DE BATI SUR LA ZONE

Source(s) : BD Topo Bâti, MAJIC

Répartition des bâtiments par types de surfaces :

Surface moyenne des bâtiments : 1 400 m²

33 bâtiments de moins de 500 m², 3 985 m² / 9 % des surfaces totales de bâti

6 bâtiments de 500-1000 m², 4 728 m² / 11 %

5 bâtiments de 1000-2000 m², 7 086 m² / 16 %

7 bâtiments de 2000-5000 m², 22 402 m² / 51 %

1 bâtiment de plus de 5000 m², 5 377 m² / 12 %



Coefficient d'emprise au sol [nombre d'UF]

Non bâti [4]

0,1 - 0,2 [4]

0,3 - 0,5 [9]

0 - 0,1 [2]

0,2 - 0,3 [3]

0,5 - 1 [3]

Type de bâti

Agricole

Commercial et services

Industriel

Annexe

Indifférencié

Non économique

Source(s) : BD Topo Bâti

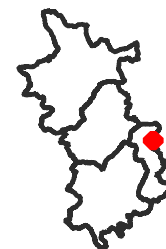


Désignation **Parc du Caillou**

Commune(s) **Chaponost**

Surface totale **15 ha** hors voiries **12 ha**

EPCI **CC de la Vallée du Garon** Gestion **Communautaire**



TISSU ÉCONOMIQUE

FONCIER ET AMÉNAGEMENT

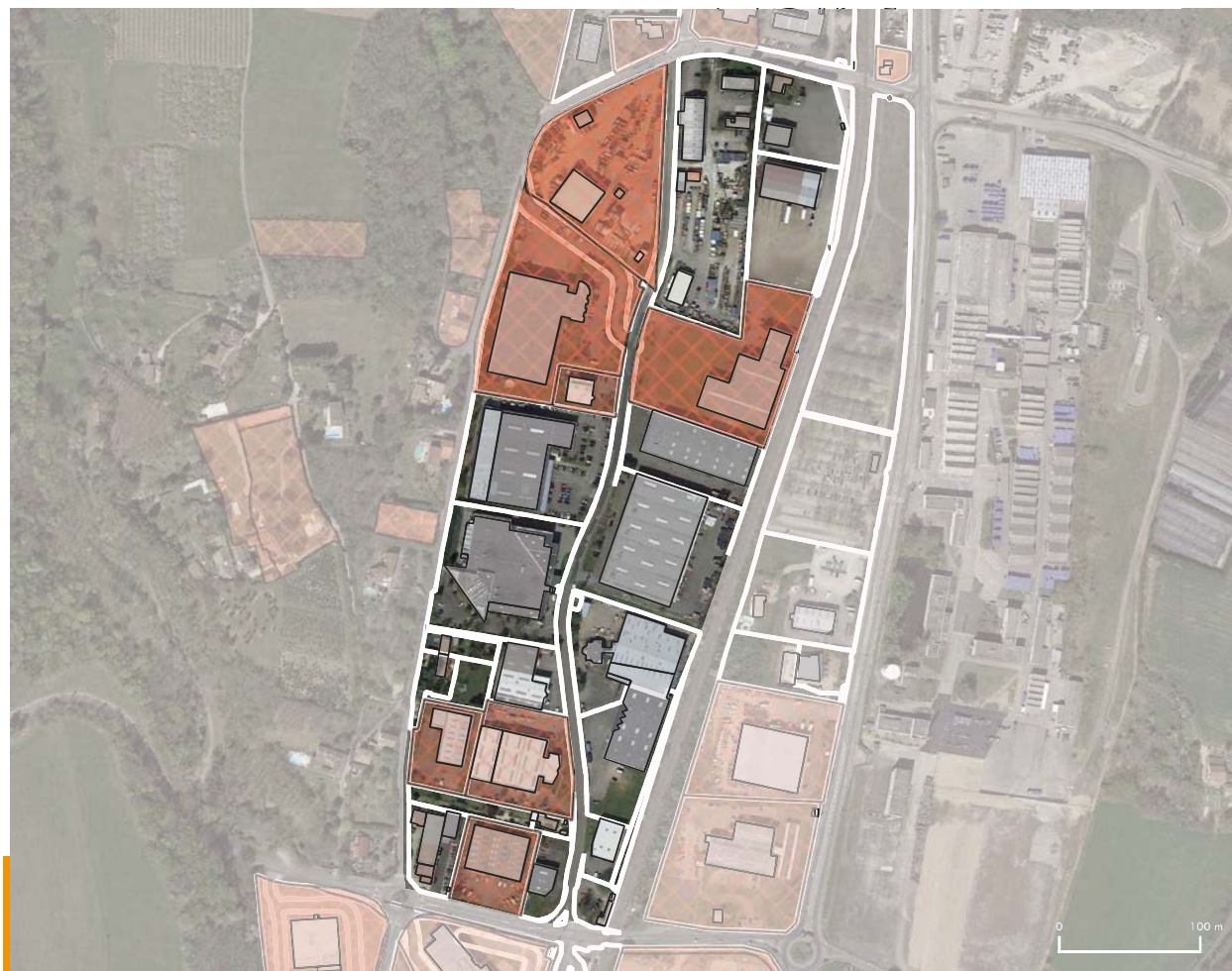
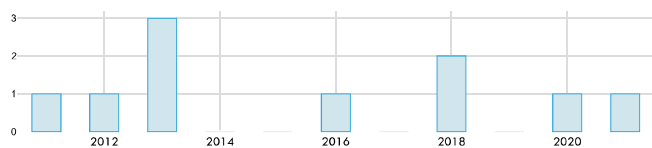
MUTATIONS (1/2)

SERVITUDES






MUTATIONS

Source(s) : DV3F, Cerema

Nombre de mutation par an entre 2010 et 2021



Mutations (DV3F)

-  Adjudication
-  Echange
-  Vente
-  Vente en l'état futur d'achèvement
-  Vente terrain à bâtir

-  UF
-  Bâti

0 100 m

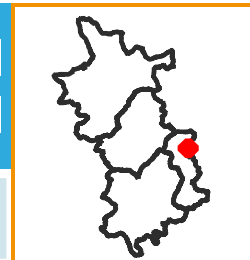


Désignation **Parc du Caillou**

Commune(s) **Chaponost**

Surface totale **15** ha hors voiries **12** ha

EPCI **CC de la Vallée du Garon** Gestion **Communautaire**



TISSU ÉCONOMIQUE

FONCIER ET AMÉNAGEMENT

PROJETS ET POTENTIEL FONCIER (2/2)

SERVITUDES

POTENTIELS FONCIER

Source(s) : MODAAL/ EPCI

Projets et secteurs à enjeux :

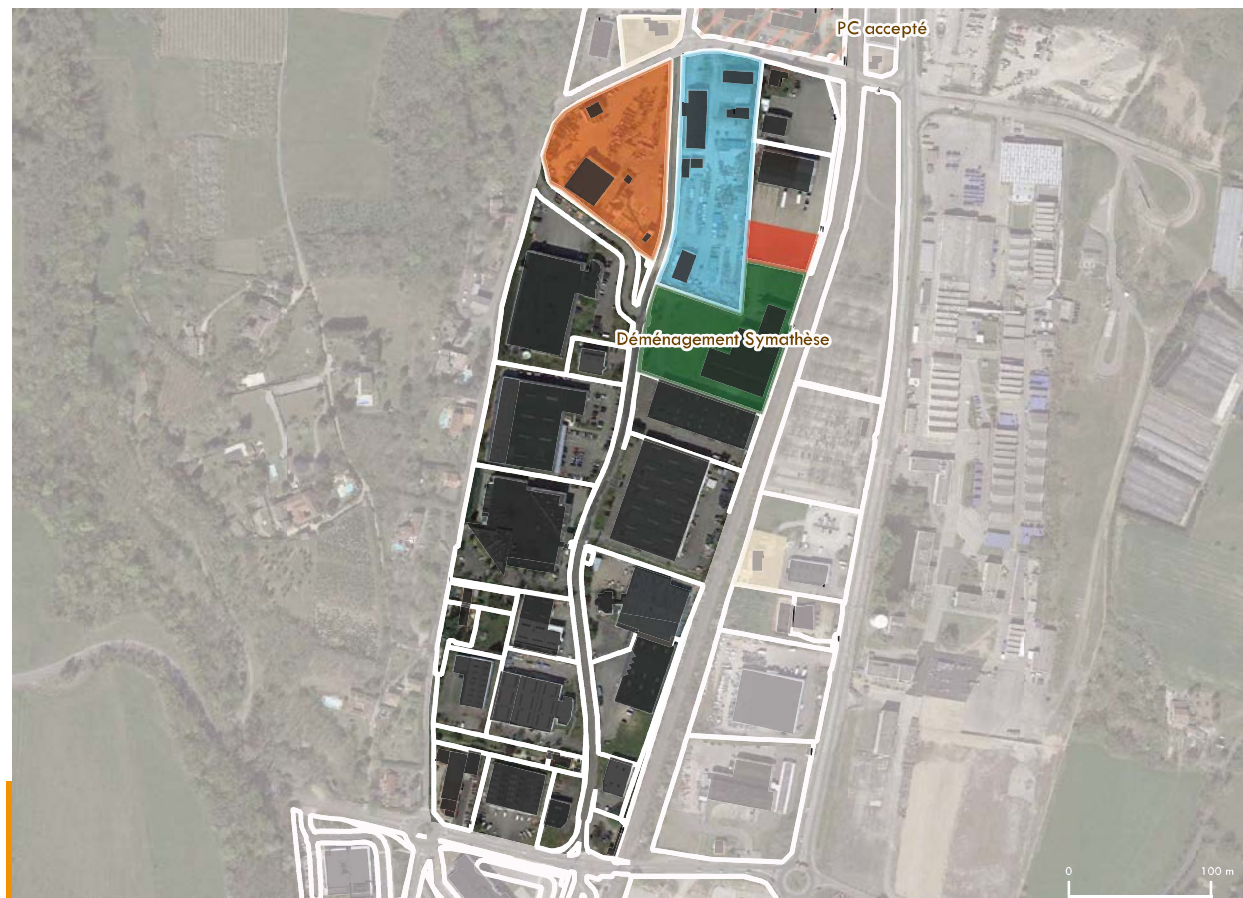
| Types de potentiels | Surface |
|---|-----------------------------|
| Foncier récemment urbanisé ou requalifié | 0 m ² |
| Projet de densification ou de requalification en cours ou futur | 13 582 m ² |
| Secteur à enjeux identifiés lors des entretiens EPCI | 0 m ² |
| TOTAL | 13 582 m² |

Potentiel foncier en extension :

| Types de potentiels | Surface |
|---|------------------------|
| Foncier aménagé en cours de commercialisation | 0 m ² |
| Foncier aménagé pré-commercialisé | 0 m ² |
| Foncier AU flêché pour projet d'aménagement | 0 m ² |
| Foncier AU sans projet défini | 0 m ² |
| TOTAL | 0 m² |

Potentiel de densification de la zone :

| Types de potentiels | Surface |
|---|-----------------------------|
| Potentiel de densification (remembrement ou réserve foncière) | 1 986 m ² |
| Foncier vacant, à priori dégradé ou à requalifier | 11 544 m ² |
| Foncier avec usages non économiques | 0 m ² |
| Foncier ou local à suivre : future vacance potentielle | 11 300 m ² |
| TOTAL | 24 830 m² |



Projets et secteurs à enjeux

- Foncier récemment urbanisé ou requalifié
- Projet de densification ou de requalification en cours ou futur
- Secteur à enjeux identifié lors des entretiens EPCI

Potentiel foncier en extension

- Foncier aménagé en cours de commercialisation
- Foncier aménagé pré-commercialisé
- Foncier AU flêché pour projet d'aménagement
- Foncier AU sans projet défini

Potentiel de densification de la zone

- Potentiel de densification (remembrement ou réserve foncière)
- Foncier vacant, à priori dégradé ou à requalifier
- Foncier avec usages non économiques
- Foncier ou local à veiller : future vacance potentielle

UF Bâti

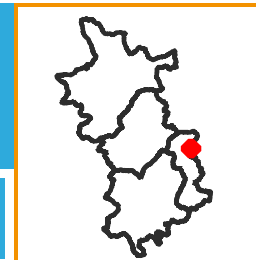


Désignation

Commune(s)

Surface totale ha hors voiries ha

EPCI Gestion



TISSU ÉCONOMIQUE

FONCIER ET AMÉNAGEMENT

PROJETS ET POTENTIEL FONCIER

SERVITUDES

ENVIRONNEMENT

Source(s) : BRGM, Georisques

Nombre de site BASIAS : 4

Nombre de site BASOL : 0

Nombre d'ICPE (Installation classée pour la protection de l'environnement) : 1

Nombre de SIS (Secteur d'information sur les sols) : 0

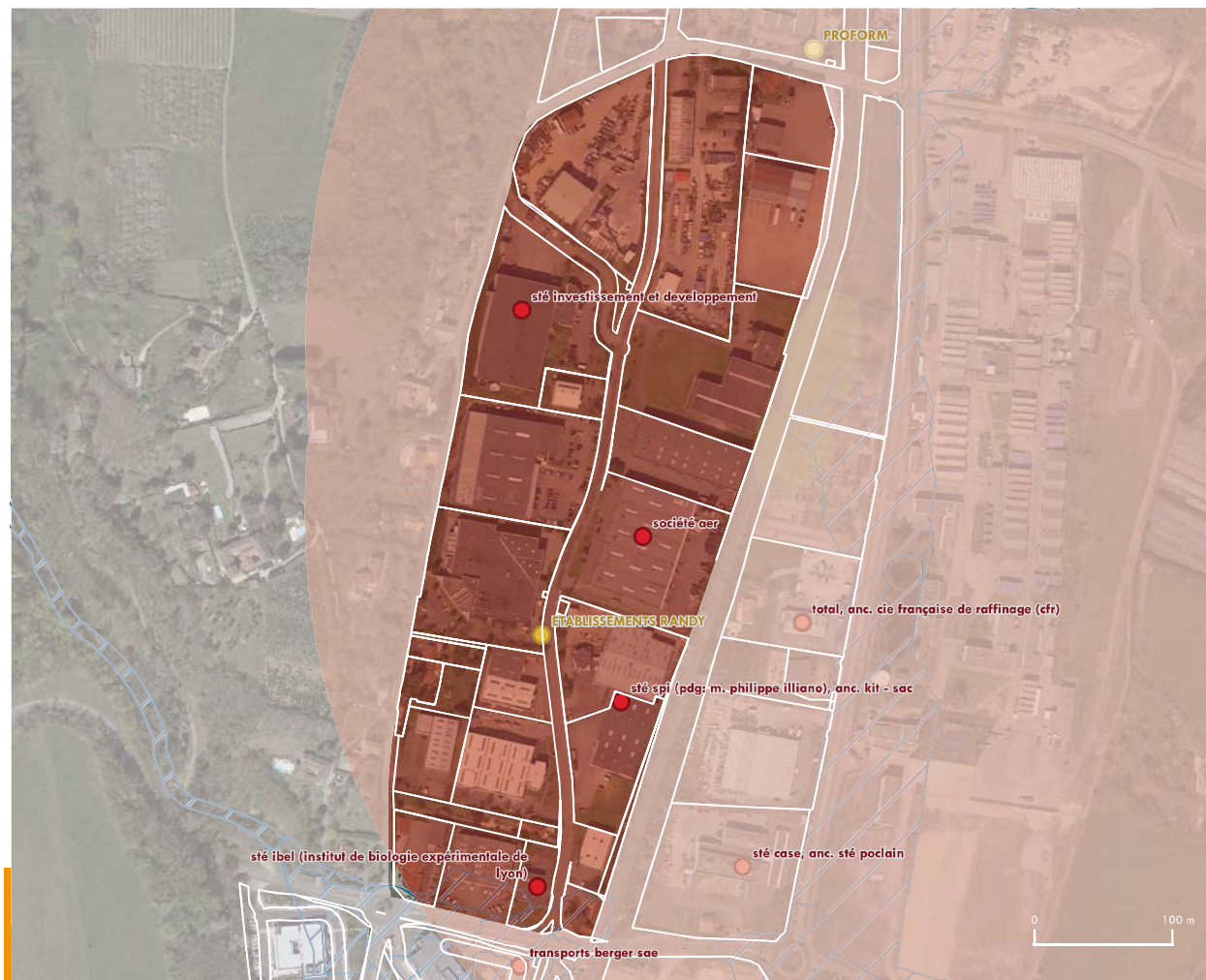
Risque inondation (Crue) : Oui

PPRT (Plan de prévention des risques) : Non

Forêt : Oui

Znieff 1 : Non

Znieff 2 : Non



● BASIAS

● BASOL

● ICPE

■ SIS

▭ Risque inondation

▭ Périètre PPRT

▭ Forêt

▭ Znieff 1 (INPN)

▭ Znieff 2 (INPN)

Zonage (GPU)

▭ Agricole

▭ Naturelle

▭ Naturelle forestière

▭ UF

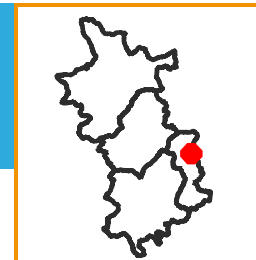


Désignation Parc du Dôme

Commune(s) Chaponost

Surface totale 16 ha hors voiries 11 ha

EPCI CC de la Vallée du Garon Gestion Communautaire



TISSU ÉCONOMIQUE

FONCIER ET IMMOBILIER

PROJET ET POTENTIEL FONCIER

SERVITUDES

ESTIMATION DU NOMBRE D'EMPLOIS ET D'ÉTABLISSEMENTS SUR LA ZONE

Source(s) : UrbaLyon, Retraitement Modaal

Types d'emplois et d'établissements sur la zone

| | Nombre d'emplois estimés | Part (en %) par rapport à l'emploi total de la zone | Nombre d'établissements estimés |
|---|--------------------------|---|---------------------------------|
| Transports, logistique | 0 | 0 % | 2 |
| Agriculture | 0 | 0 % | 0 |
| BTP | 112 | 35 % | 10 |
| Services aux particuliers | 14 | 4 % | 9 |
| Commerce de gros automobile | 24 | 8 % | 10 |
| Commerce de détail | 12 | 4 % | 7 |
| Services aux entreprises, finance, immobilier | 72 | 23 % | 27 |
| Industrie, énergie, environnement | 84 | 26 % | 10 |
| TOTAL | 318 | 100 % | 75 |

Ratio du nombre d'emploi par hectare sur la base de la surface totale de la zone, hors voirie : 29

Ratio du nombre d'emploi par hectare sur la base de la surface des Unités Foncières bâties : 33

Nombre d'établissements par tranche d'effectif salarié :

employés <10 : 67 établissements entre 10 et 19 : 4
entre 20 et 49 : 3 entre 50 et 249 : 1 >250 : 0

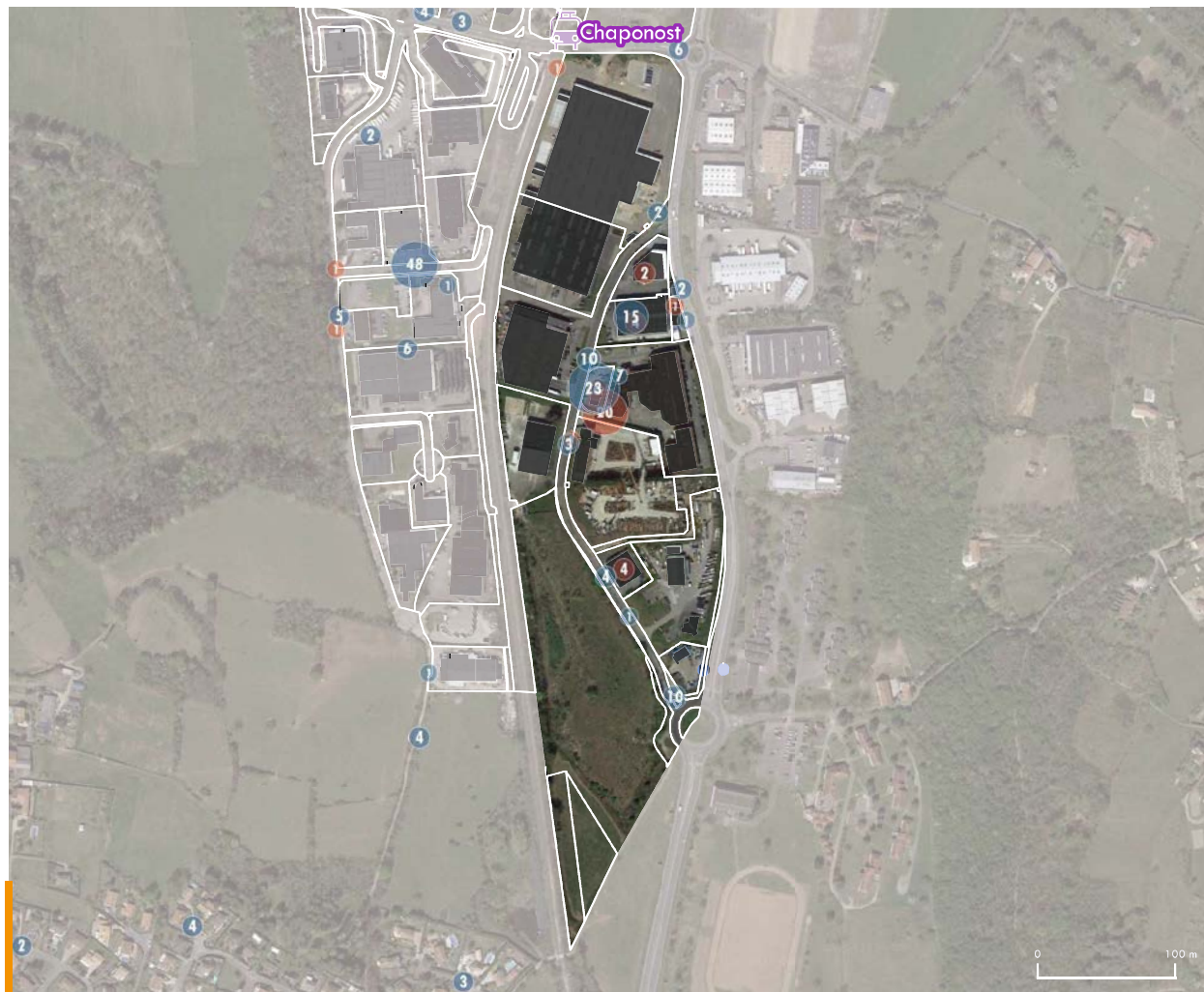
SERVICES ET ÉQUIPEMENTS SUR LA ZONE

Source(s) : Base permanente des équipements 2021

Types d'établissements sur la zone

| Types d'équipements | Nombre d'établissements |
|---|-------------------------|
| Commerces | 5 |
| Enseignement | 0 |
| Santé | 20 |
| Services aux particuliers et aux salariés | 12 |
| Sports, loisirs et culture | 1 |
| tourisme | 0 |
| Transports et déplacements | 0 |
| TOTAL | 38 |

*Estimation issue du fichier SIRENE 2022 qui malgré un retraitement Modaal pour améliorer la géolocalisation, peut malgré tout être imprécis dans la bonne localisation des établissements



- 1 Nb établissements/adresse
- 1 Nb équipements/adresse
- Bâti
- UF
- Gare
- Route



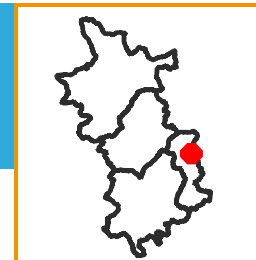


Désignation Parc du Dôme

Commune(s) Chaponost

Surface totale 16 ha hors voiries 11 ha

EPCI CC de la Vallée du Garon Gestion Communautaire



TISSU ÉCONOMIQUE

FONCIER ET IMMOBILIER (1/2)

PROJET ET POTENTIEL FONCIER

SERVITUDES

ZONAGE DOCUMENT D'URBANISME

Source(s) : GPU

Surfaces liées au zonage du PLU (avec voiries)

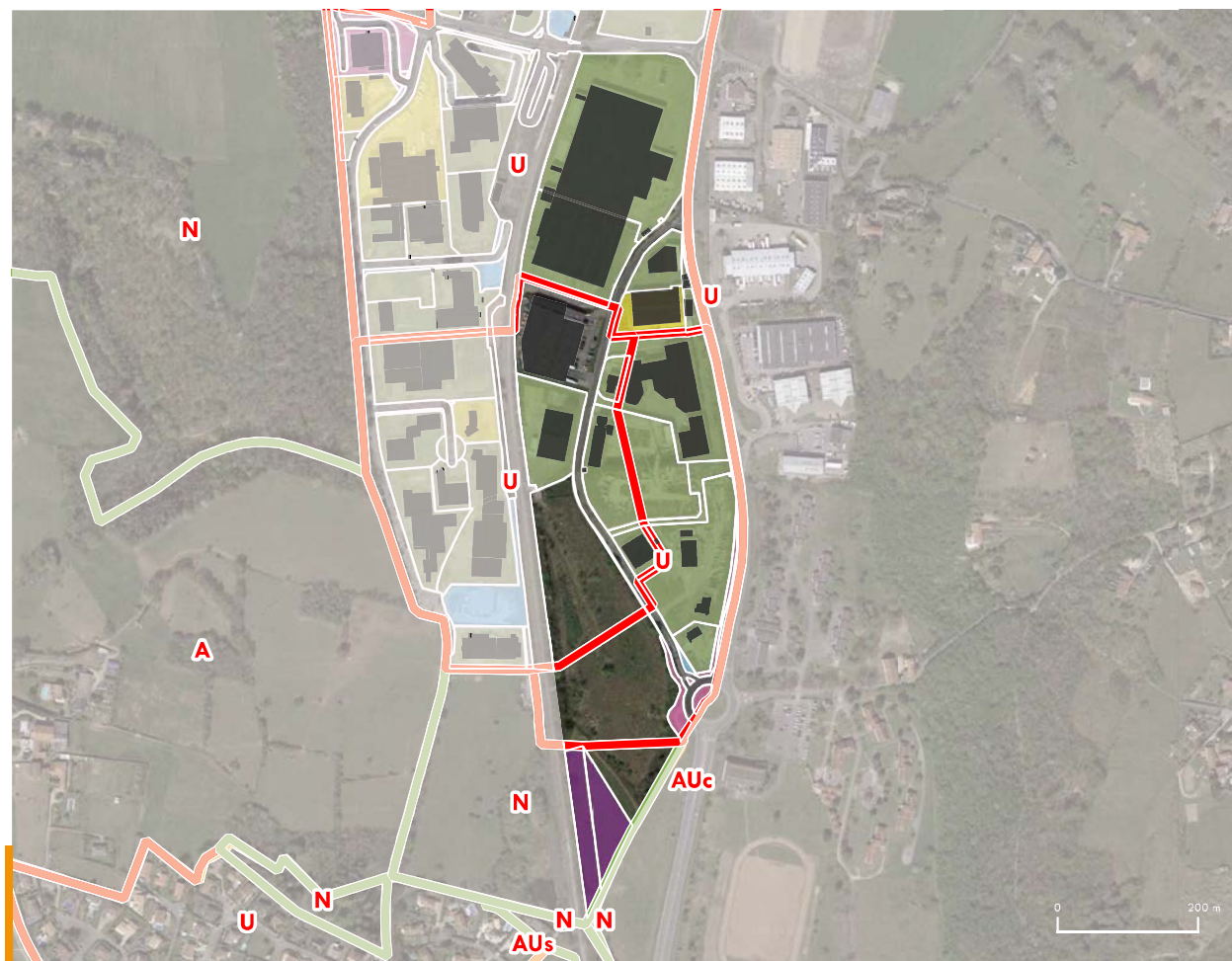
| Zonage PLU | Surface | Proportion |
|--------------|-----------------------------|--------------|
| AU | 0 m ² | 0 % |
| Urbanisé | 54 699 m ² | 81.5 % |
| Agricole | 0 m ² | 0 % |
| Naturel | 12 437 m ² | 18.5 % |
| TOTAL | 67 136 m² | 100 % |

MAÎTRISE FONCIÈRE

Source(s) : Fichiers fonciers, DGFIP 2021

Surfaces par type de propriétaires (hors voiries)

| | Propriétaire | Surface | Part |
|--------------------------|---------------------------------|------------------------------|--------------|
| Personne morale publique | Commune | 445 m ² | 0.4 % |
| | Département | 2 266 m ² | 2.1 % |
| | EPCI | 0 m ² | 0 % |
| | Etat | 0 m ² | 0 % |
| | Autres personne morale publique | 0 m ² | 0 % |
| Autres personnes morales | Aménageur | 0 m ² | 0 % |
| | Promoteur ou investisseur | 3 784 m ² | 3.5 % |
| | Autres personne morale | 94 710 m ² | 87.3 % |
| | Organisme de logement social | 0 m ² | 0 % |
| Personne physique | Personne physique | 7 249 m ² | 6.7 % |
| | TOTAL | 108 454 m² | 100 % |



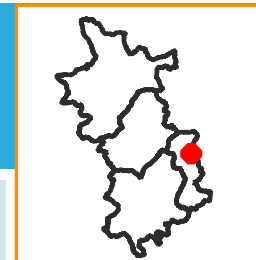


Désignation **Parc du Dôme**

Commune(s) **Chaponost**

Surface totale **16** ha hors voiries **11** ha

EPCI **CC de la Vallée du Garon** Gestion **Communautaire**



TISSU ÉCONOMIQUE

FONCIER ET IMMOBILIER (2/2)

PROJETS ET POTENTIEL FONCIER

SERVITUDES

UNITÉS FONCIÈRES SUR LA ZONE

Source(s) : BD Topo Bâti, MAJIC

Nombre d'unité foncière : 22

Nombre d'unité foncière bâtie : 15

Nombre d'unité foncière non bâtie : 7

Emprise au sol du bâti :

Emprise au sol du bâti : 38 195 m²

Coefficient d'emprise au sol du bâti sur la base de la surface totale de la zone, hors voirie : 0.31

CES = emprise au sol bâtie / surface totale des UF hors voiries . Le calcul du CES se fait sur la base des données de la BD TOPO 2021 du bâti et des fichiers fonciers 2021. Les secteurs récemment urbanisés et à urbaniser sont pris en compte dans le calcul du CES (et peuvent conduire à des CES minimisés par rapport au CES réel).

Coefficient d'emprise au sol du bâti sur la base de la surface des Unités Foncières bâties : 0.35

TYPE DE BATI SUR LA ZONE

Source(s) : BD Topo Bâti, MAJIC

Répartition des bâtiments par types de surfaces :

Surface moyenne des bâtiments : 1 524 m²

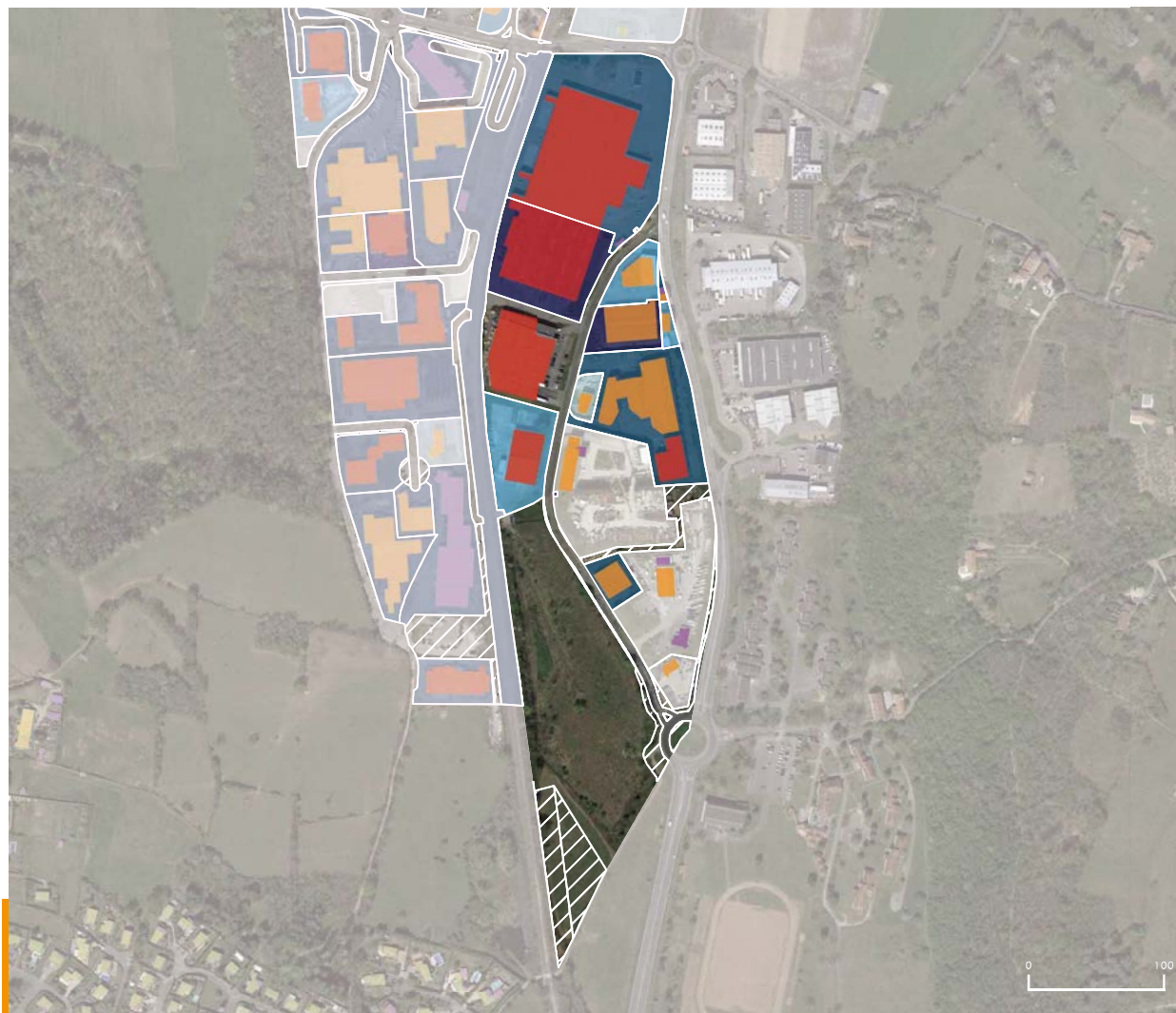
14 bâtiments de moins de 500 m², 1 687 m² / 4 % des surfaces totales de bâti

4 bâtiments de 500-1000 m², 3 038 m² / 8 %

2 bâtiments de 1000-2000 m², 2 962 m² / 8 %

3 bâtiments de 2000-5000 m², 10 823 m² / 28 %

1 bâtiments de plus de 5000 m², 19 686 m² / 52 %



Coefficient d'emprise au sol [nombre d'UF]

Non bâti [7]

0,1 - 0,2 [1]

0,3 - 0,5 [5]

0 - 0,1 [3]

0,2 - 0,3 [3]

0,5 - 1 [3]

Type de bâti

Agricole

Commercial et services

Industriel

Annexe

Indifférencié

Non économique

Source(s) : BD Topo Bâti

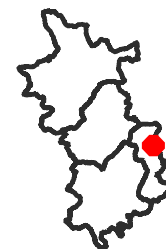


Désignation **Parc du Dôme**

Commune(s) **Chaponost**

Surface totale **16** ha hors voiries **11** ha

EPCI **CC de la Vallée du Garon** Gestion **Communautaire**



TISSU ÉCONOMIQUE

FONCIER ET AMÉNAGEMENT

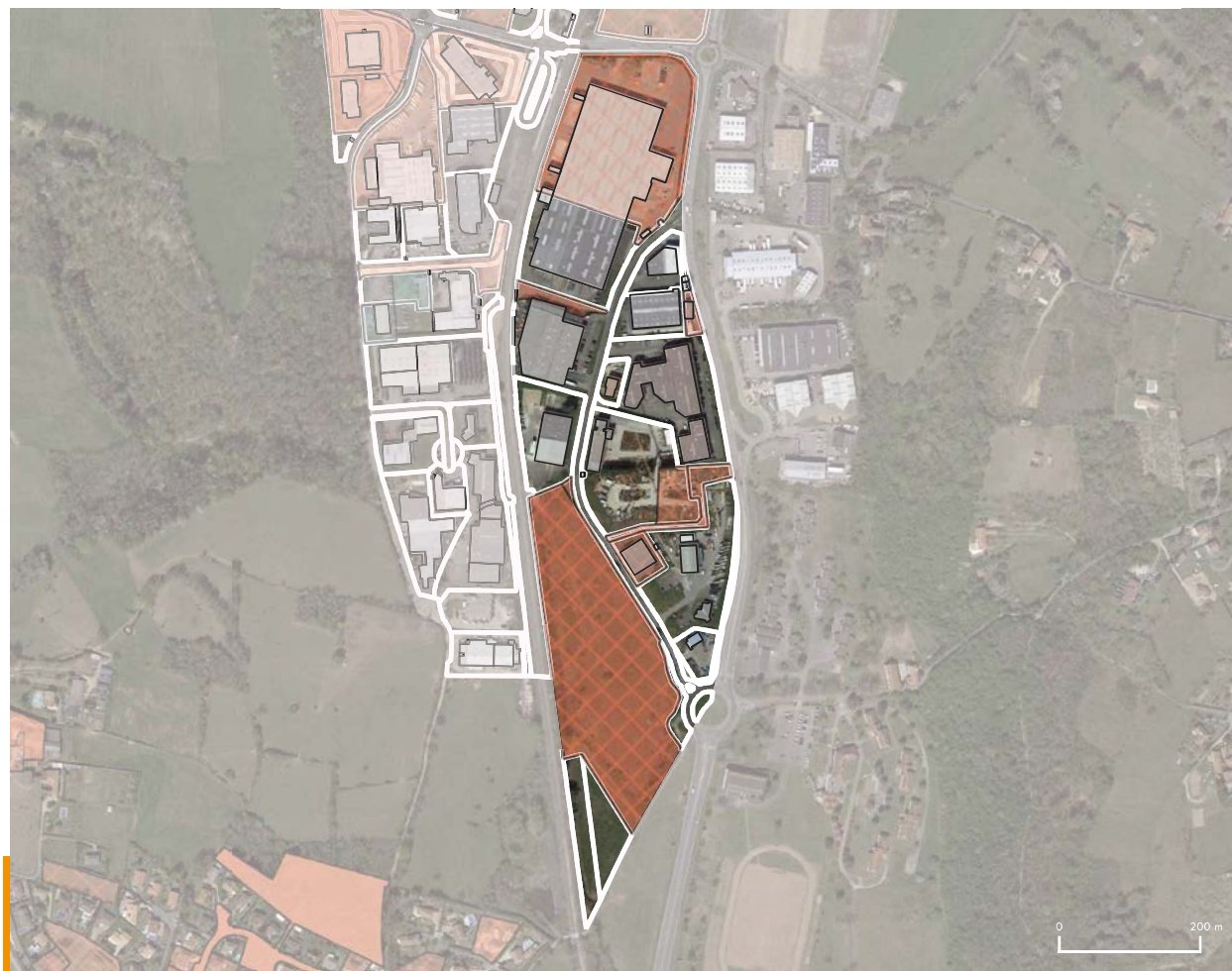
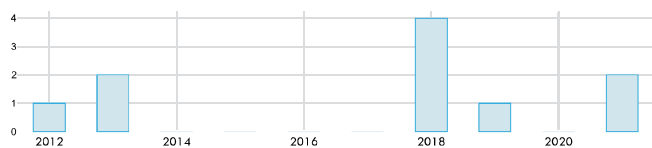
MUTATIONS (1/2)

SERVITUDES






MUTATIONS

Source(s) : DV3F, Cerema

Nombre de mutation par an entre 2010 et 2021



Mutations (DV3F)

-  Adjudication
-  Echange
-  Vente
-  Vente en l'état futur d'achèvement
-  Vente terrain à bâtir

-  UF
-  Bâti

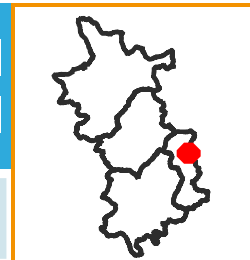


Désignation **Parc du Dôme**

Commune(s) **Chaponost**

Surface totale **16** ha hors voiries **11** ha

EPCI **CC de la Vallée du Garon** Gestion **Communautaire**



TISSU ÉCONOMIQUE

FONCIER ET AMÉNAGEMENT

PROJETS ET POTENTIEL FONCIER (2/2)

SERVITUDES

POTENTIELS FONCIER

Source(s) : MODAAL/ EPCI

Projets et secteurs à enjeux :

| Types de potentiels | Surface |
|---|-----------------------------|
| Foncier récemment urbanisé ou requalifié | 11 762 m ² |
| Projet de densification ou de requalification en cours ou futur | 42 800 m ² |
| Secteur à enjeux identifiés lors des entretiens EPCI | 0 m ² |
| TOTAL | 54 563 m² |

Potentiel foncier en extension :

| Types de potentiels | Surface |
|---|------------------------|
| Foncier aménagé en cours de commercialisation | 0 m ² |
| Foncier aménagé pré-commercialisé | 0 m ² |
| Foncier AU fléché pour projet d'aménagement | 0 m ² |
| Foncier AU sans projet défini | 0 m ² |
| TOTAL | 0 m² |

Potentiel de densification de la zone :

| Types de potentiels | Surface |
|---|----------------------------|
| Potentiel de densification (remembrement ou réserve foncière) | 0 m ² |
| Foncier vacant, à priori dégradé ou à requalifier | 7 330 m ² |
| Foncier avec usages non économiques | 0 m ² |
| Foncier ou local à suivre : future vacance potentielle | 0 m ² |
| TOTAL | 7 330 m² |



Projets et secteurs à enjeux

- Foncier récemment urbanisé ou requalifié
- Projet de densification ou de requalification en cours ou futur
- Secteur à enjeux identifié lors des entretiens EPCI

Potentiel foncier en extension

- Foncier aménagé en cours de commercialisation
- Foncier aménagé pré-commercialisé
- Foncier AU fléché pour projet d'aménagement
- Foncier AU sans projet défini

Potentiel de densification de la zone

- Potentiel de densification (remembrement ou réserve foncière)
- Foncier vacant, à priori dégradé ou à requalifier
- Foncier avec usages non économiques
- Foncier ou local à veiller : future vacance potentielle

UF Bâti

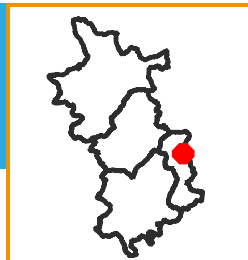


Désignation

Commune(s)

Surface totale ha hors voiries ha

EPCI Gestion



TISSU ÉCONOMIQUE

FONCIER ET AMÉNAGEMENT

PROJETS ET POTENTIEL FONCIER

SERVITUDES

ENVIRONNEMENT

Source(s) : BRGM, Georisques

Nombre de site BASIAS : 2

Nombre de site BASOL : 0

Nombre d'ICPE (Installation classée pour la protection de l'environnement) : 1

Nombre de SIS (Secteur d'information sur les sols) : 0

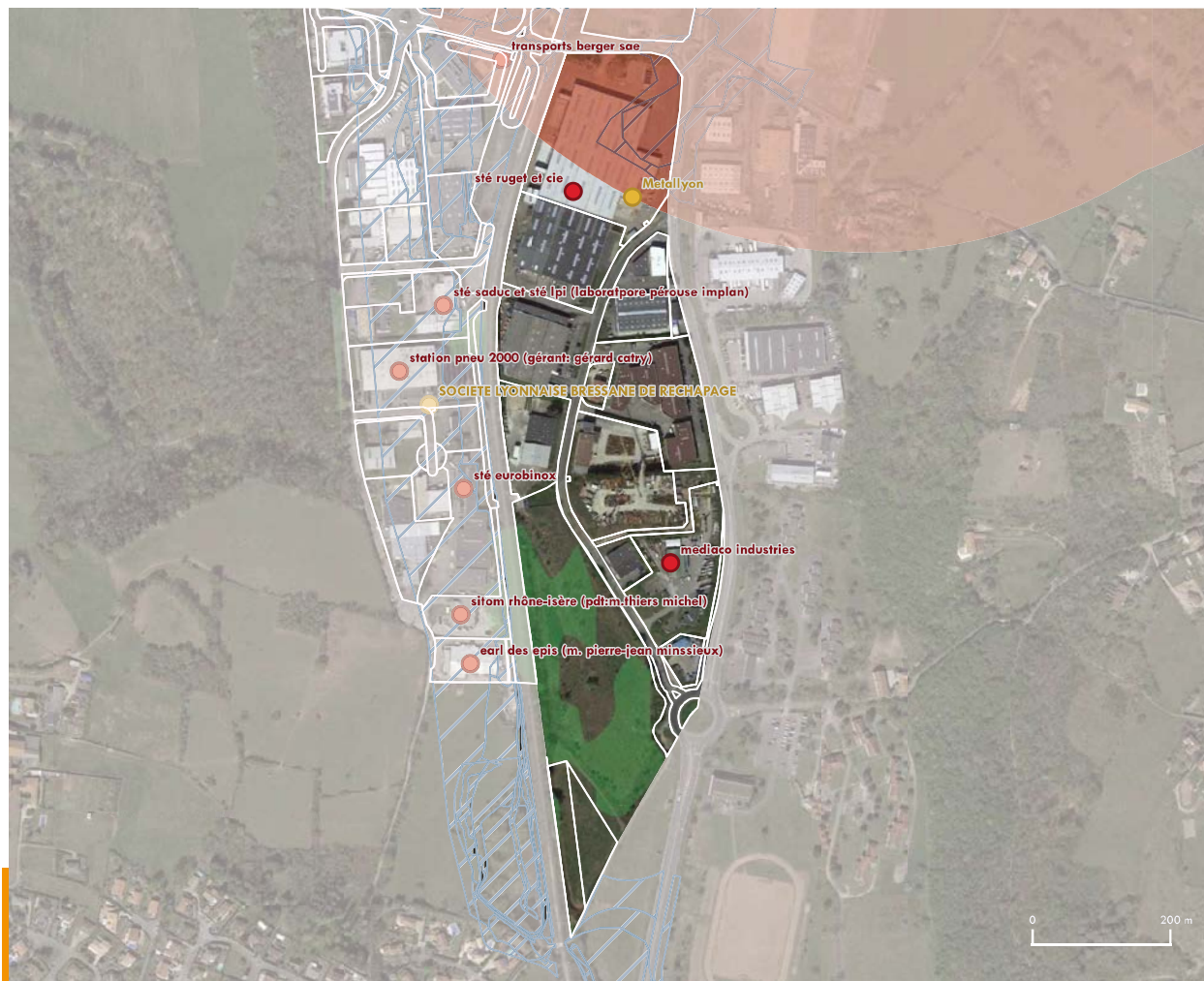
Risque inondation (Crue) : Oui

PPRT (Plan de prévention des risques) : Non

Forêt : Oui

Znieff 1 : Non

Znieff 2 : Non



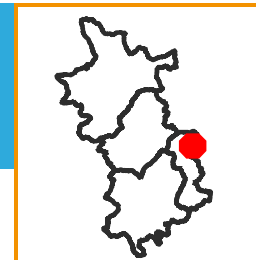


Désignation **Zone du Levant**

Commune(s) **Chaponost**

Surface totale **17 ha** hors voiries **15 ha**

EPCI **CC de la Vallée du Garon** Gestion **Communautaire**



TISSU ÉCONOMIQUE

FONCIER ET IMMOBILIER

PROJET ET POTENTIEL FONCIER

SERVITUDES

ESTIMATION DU NOMBRE D'EMPLOIS ET D'ÉTABLISSEMENTS SUR LA ZONE

Source(s) : *UrbaLyon, Retraitement Modaal*

Types d'emplois et d'établissements sur la zone

| | Nombre d'emplois estimés | Part (en %) par rapport à l'emploi total de la zone | Nombre d'établissements estimés |
|---|--------------------------|---|---------------------------------|
| Transports, logistique | 4 | 1 % | 2 |
| Agriculture | 0 | 0 % | 1 |
| BTP | 111 | 27 % | 11 |
| Services aux particuliers | 90 | 22 % | 3 |
| Commerce de gros automobile | 130 | 32 % | 11 |
| Commerce de détail | 6 | 1 % | 5 |
| Services aux entreprises, finance, immobilier | 32 | 8 % | 22 |
| Industrie, énergie, environnement | 34 | 8 % | 3 |
| TOTAL | 407 | 100 % | 58 |

Ratio du nombre d'emploi par hectare sur la base de la surface totale de la zone, hors voirie : 27

Ratio du nombre d'emploi par hectare sur la base de la surface des Unités Foncières bâties : 27

Nombre d'établissements par tranche d'effectif salarié :

employés <10 : 43 établissements entre 10 et 19 : 12
entre 20 et 49 : 1 entre 50 et 249 : 2 >250 : 0

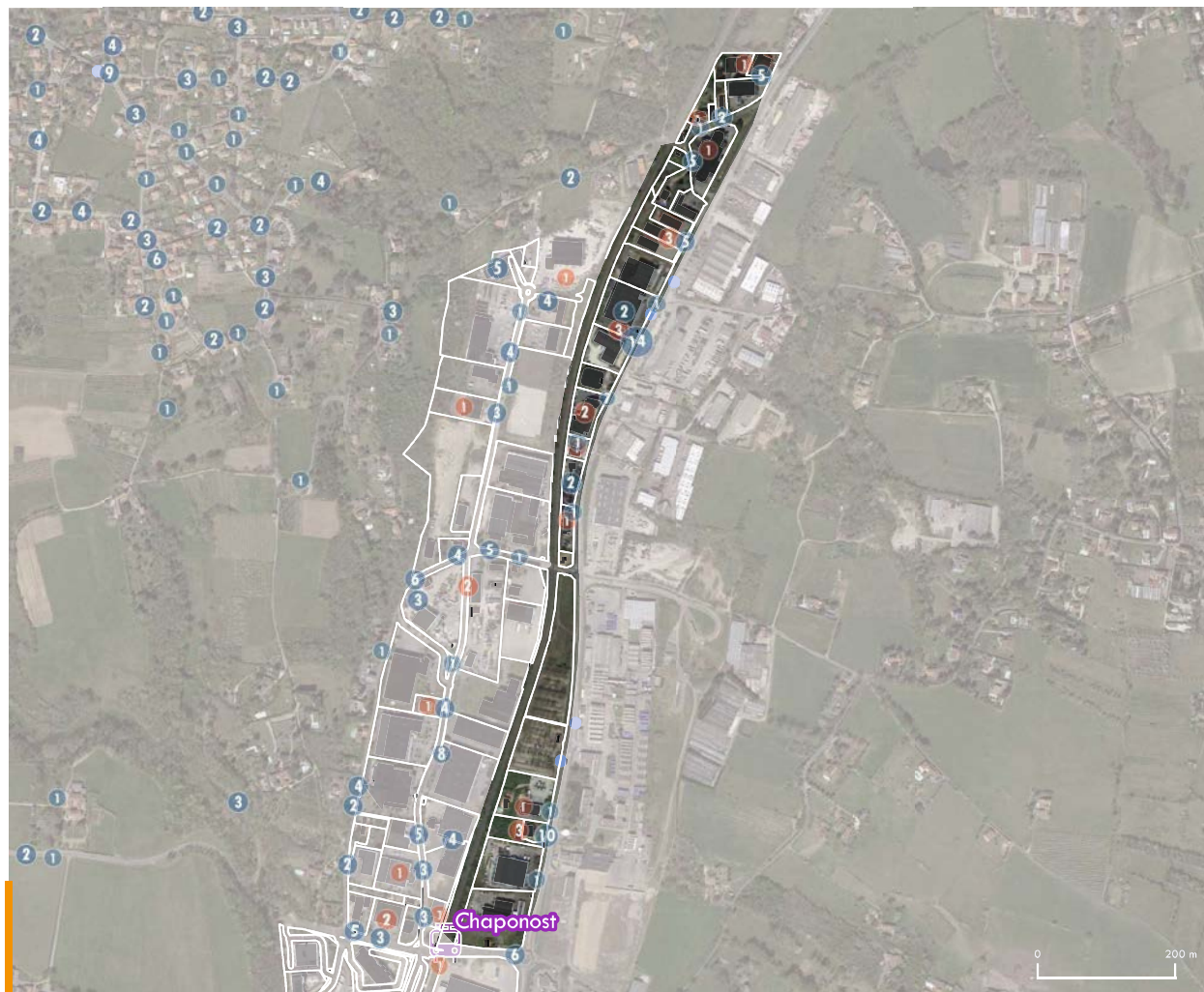
SERVICES ET ÉQUIPEMENTS SUR LA ZONE

Source(s) : *Base permanente des équipements 2021*

Types d'établissements sur la zone

| Types d'équipements | Nombre d'établissements |
|---|-------------------------|
| Commerces | 5 |
| Enseignement | 0 |
| Santé | 0 |
| Services aux particuliers et aux salariés | 12 |
| Sports, loisirs et culture | 0 |
| tourisme | 0 |
| Transports et déplacements | 0 |
| TOTAL | 17 |

*Estimation issue du fichier SIRENE 2022 qui malgré un retraitement Modaal pour améliorer la géolocalisation, peut malgré tout être imprécis dans la bonne localisation des établissements



- Nb établissements/adresse
- Nb équipements/adresse
- Bâti
- UF
- Gare
- Route

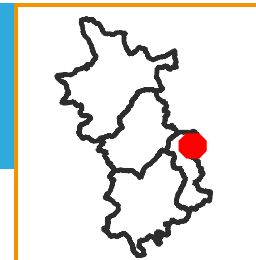


Désignation Zone du Levant

Commune(s) Chaponost

Surface totale 17 ha hors voiries 15 ha

EPCI CC de la Vallée du Garon Gestion Communautaire



TISSU ÉCONOMIQUE

FONCIER ET IMMOBILIER (1/2)

PROJET ET POTENTIEL FONCIER

SERVITUDES

ZONAGE DOCUMENT D'URBANISME

Source(s) : GPU

Surfaces liées au zonage du PLU (avec voiries)

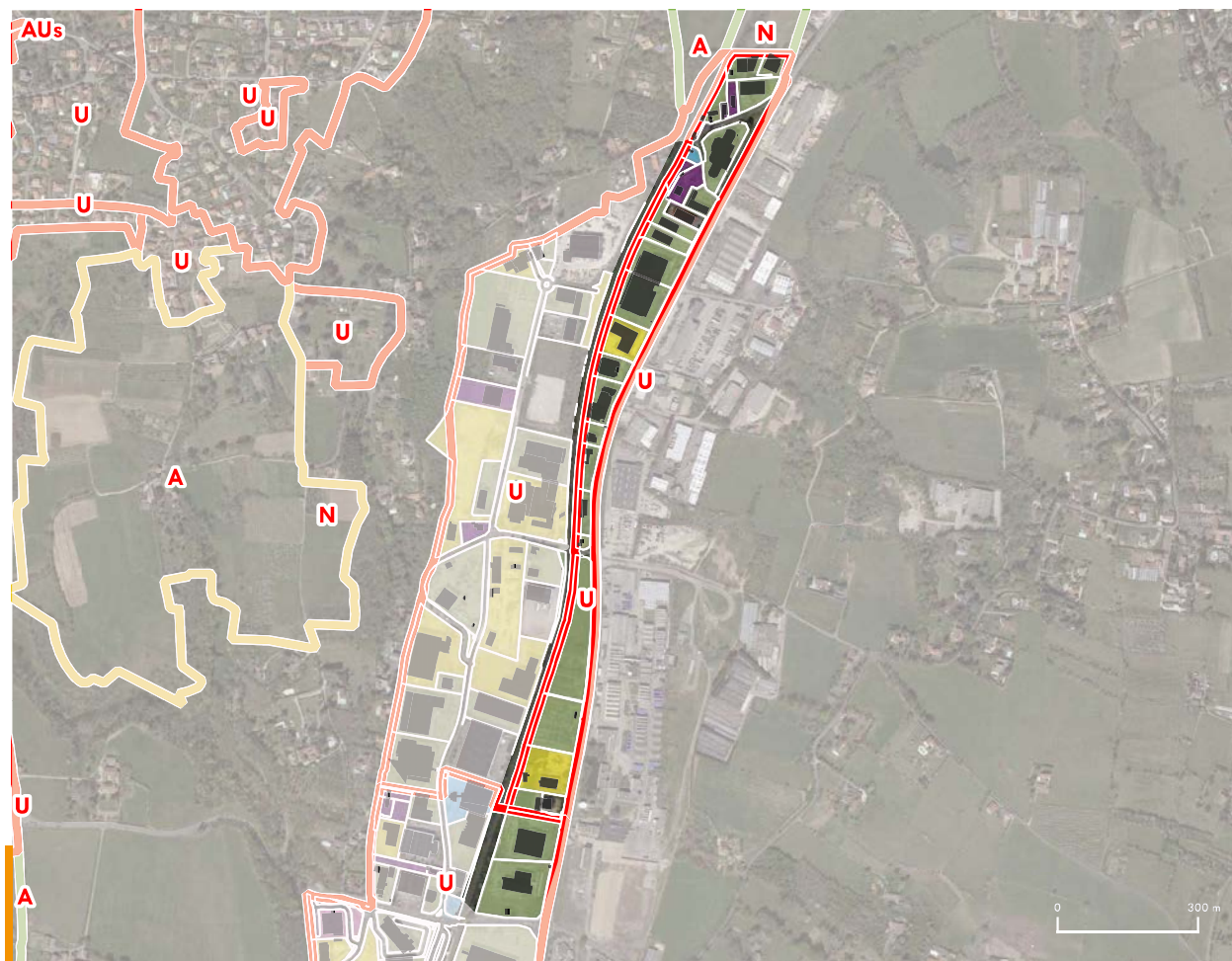
| Zonage PLU | Surface | Proportion |
|--------------|------------------------------|--------------|
| AU | 0 m ² | 0 % |
| Urbanisé | 113 711 m ² | 100 % |
| Agricole | 0 m ² | 0 % |
| Naturel | 0 m ² | 0 % |
| TOTAL | 113 711 m² | 100 % |

MAÎTRISE FONCIÈRE

Source(s) : Fichiers fonciers, DGFIP 2021

Surfaces par type de propriétaires (hors voiries)

| | Propriétaire | Surface | Part |
|--------------------------|---------------------------------|------------------------------|--------------|
| Personne morale publique | Commune | 844 m ² | 0.6 % |
| | Département | 221 m ² | 0.1 % |
| | EPCI | 0 m ² | 0 % |
| | Etat | 0 m ² | 0 % |
| | Autres personne morale publique | 0 m ² | 0 % |
| Autres personnes morales | Aménageur | 0 m ² | 0 % |
| | Promoteur ou investisseur | 12 326 m ² | 8.3 % |
| | Autres personne morale | 129 466 m ² | 87.1 % |
| | Organisme de logement social | 0 m ² | 0 % |
| Personne physique | Personne physique | 5 776 m ² | 3.9 % |
| | TOTAL | 148 633 m² | 100 % |



PLU

- Agricole
- A urbaniser
- Naturelle
- Urbaine

Type de propriétaire :

- Personne morale publique
- Commune
 - Département
 - EPCI
 - Etat
 - Autre personne morale publique

- Autres personnes morales
- Aménageur
 - Promoteur ou investisseur
 - Autre personne morale
 - Organisme de logement social

Personne physique

- UF
- Bâti

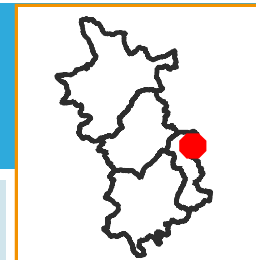


Désignation **Zone du Levant**

Commune(s) **Chaponost**

Surface totale **17** ha hors voiries **15** ha

EPCI **CC de la Vallée du Garon** Gestion **Communautaire**



TISSU ÉCONOMIQUE

FONCIER ET IMMOBILIER (2/2)

PROJETS ET POTENTIEL FONCIER

SERVITUDES

UNITÉS FONCIÈRES SUR LA ZONE

Source(s) : BD Topo Bâti, MAJIC

Nombre d'unité foncière : 42

Nombre d'unité foncière bâtie : 38

Nombre d'unité foncière non bâtie : 4

Emprise au sol du bâti :

Emprise au sol du bâti : 26 575 m²

Coefficient d'emprise au sol du bâti sur la base de la surface totale de la zone, hors voirie : 0.33

CES = emprise au sol bâtie / surface totale des UF hors voiries . Le calcul du CES se fait sur la base des données de la BD TOPO 2021 du bâti et des fichiers fonciers 2021. Les secteurs récemment urbanisés et à urbaniser sont pris en compte dans le calcul du CES (et peuvent conduire à des CES minimisés par rapport au CES réel).

Coefficient d'emprise au sol du bâti sur la base de la surface des Unités Foncières bâties : 0.33

TYPE DE BÂTI SUR LA ZONE

Source(s) : BD Topo Bâti, MAJIC

Répartition des bâtiments par types de surfaces :

Surface moyenne des bâtiments : 1 153 m²

44 bâtiments de moins de 500 m², 5 245 m² / 20 % des surfaces totales de bâti

6 bâtiments de 500-1000 m², 3 672 m² / 14 %

5 bâtiments de 1000-2000 m², 6 916 m² / 26 %

2 bâtiments de 2000-5000 m², 5 082 m² / 19 %

1 bâtiments de plus de 5000 m², 5 660 m² / 21 %



Coefficient d'emprise au sol [nombre d'UF]

Non bâti [4]

0,1 - 0,2 [11]

0,3 - 0,5 [15]

0 - 0,1 [4]

0,2 - 0,3 [6]

0,5 - 1 [4]

Type de bâti

Agricole

Commercial et services

Industriel

Annexe

Indifférencié

Non économique

Source(s) : BD Topo Bâti

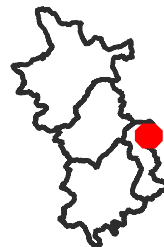


Désignation **Zone du Levant**

Commune(s) **Chaponost**

Surface totale **17** ha hors voiries **15** ha

EPCI **CC de la Vallée du Garon** Gestion **Communautaire**



TISSU ÉCONOMIQUE

FONCIER ET AMÉNAGEMENT

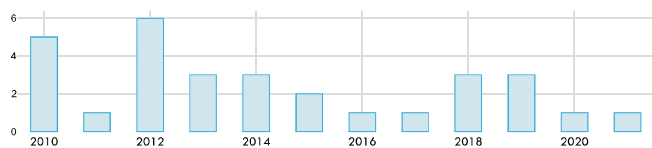
MUTATIONS (1/2)

SERVITUDES

MUTATIONS

Source(s) : DV3F, Cerema

Nombre de mutation par an entre 2010 et 2021



Mutations (DV3F)

- Adjudication
- Echange
- Vente
- Vente en l'état futur d'achèvement
- Vente terrain à bâtir

- UF
- Bâti

0 300 m

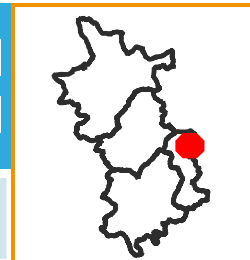


Désignation **Zone du Levant**

Commune(s) **Chaponost**

Surface totale **17** ha hors voiries **15** ha

EPCI **CC de la Vallée du Garon** Gestion **Communautaire**



TISSU ÉCONOMIQUE

FONCIER ET AMÉNAGEMENT

PROJETS ET POTENTIEL FONCIER
(2/2)

SERVITUDES

POTENTIELS FONCIER

Source(s) : MODAAL/ EPCI

Projets et secteurs à enjeux :

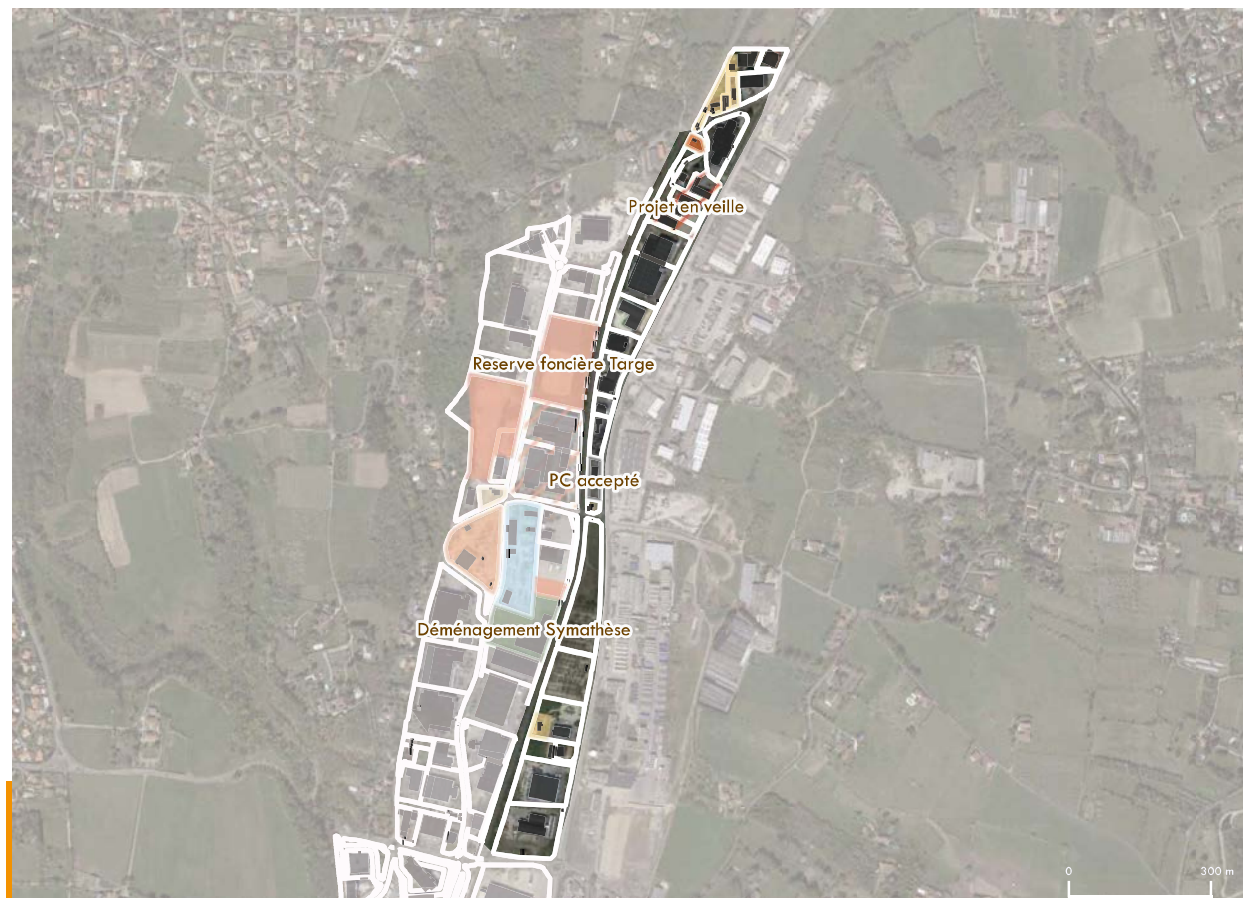
| Types de potentiels | Surface |
|---|-----------------------------|
| Foncier récemment urbanisé ou requalifié | 1 994 m ² |
| Projet de densification ou de requalification en cours ou futur | 0 m ² |
| Secteur à enjeux identifiés lors des entretiens EPCI | 8 831 m ² |
| TOTAL | 10 824 m² |

Potentiel foncier en extension :

| Types de potentiels | Surface |
|---|------------------------|
| Foncier aménagé en cours de commercialisation | 0 m ² |
| Foncier aménagé pré-commercialisé | 0 m ² |
| Foncier AU fléché pour projet d'aménagement | 0 m ² |
| Foncier AU sans projet défini | 0 m ² |
| TOTAL | 0 m² |

Potentiel de densification de la zone :

| Types de potentiels | Surface |
|---|----------------------------|
| Potentiel de densification (remembrement ou réserve foncière) | 0 m ² |
| Foncier vacant, à priori dégradé ou à requalifier | 831 m ² |
| Foncier avec usages non économiques | 6 698 m ² |
| Foncier ou local à suivre : future vacance potentielle | 0 m ² |
| TOTAL | 7 529 m² |



Projets et secteurs à enjeux

- Foncier récemment urbanisé ou requalifié
- Projet de densification ou de requalification en cours ou futur
- Secteur à enjeux identifié lors des entretiens EPCI

Potentiel foncier en extension

- Foncier aménagé en cours de commercialisation
- Foncier aménagé pré-commercialisé
- Foncier AU fléché pour projet d'aménagement
- Foncier AU sans projet défini

Potentiel de densification de la zone

- Potentiel de densification (remembrement ou réserve foncière)
- Foncier vacant, à priori dégradé ou à requalifier
- Foncier avec usages non économiques
- Foncier ou local à veiller : future vacance potentielle

UF Bâti

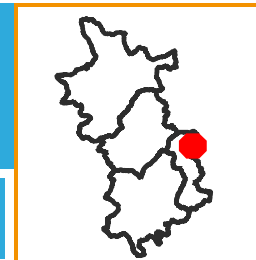


Désignation **Zone du Levant**

Commune(s) **Chaponost**

Surface totale **17** ha hors voiries **15** ha

EPCI **CC de la Vallée du Garon** Gestion **Communautaire**



TISSU ÉCONOMIQUE

FONCIER ET AMÉNAGEMENT

PROJETS ET POTENTIEL FONCIER

SERVITUDES

ENVIRONNEMENT

Source(s) : BRGM, Georisques

Nombre de site BASIAS : 8

Nombre de site BASOL : 0

Nombre d'ICPE (Installation classée pour la protection de l'environnement) : 1

Nombre de SIS (Secteur d'information sur les sols) : 0

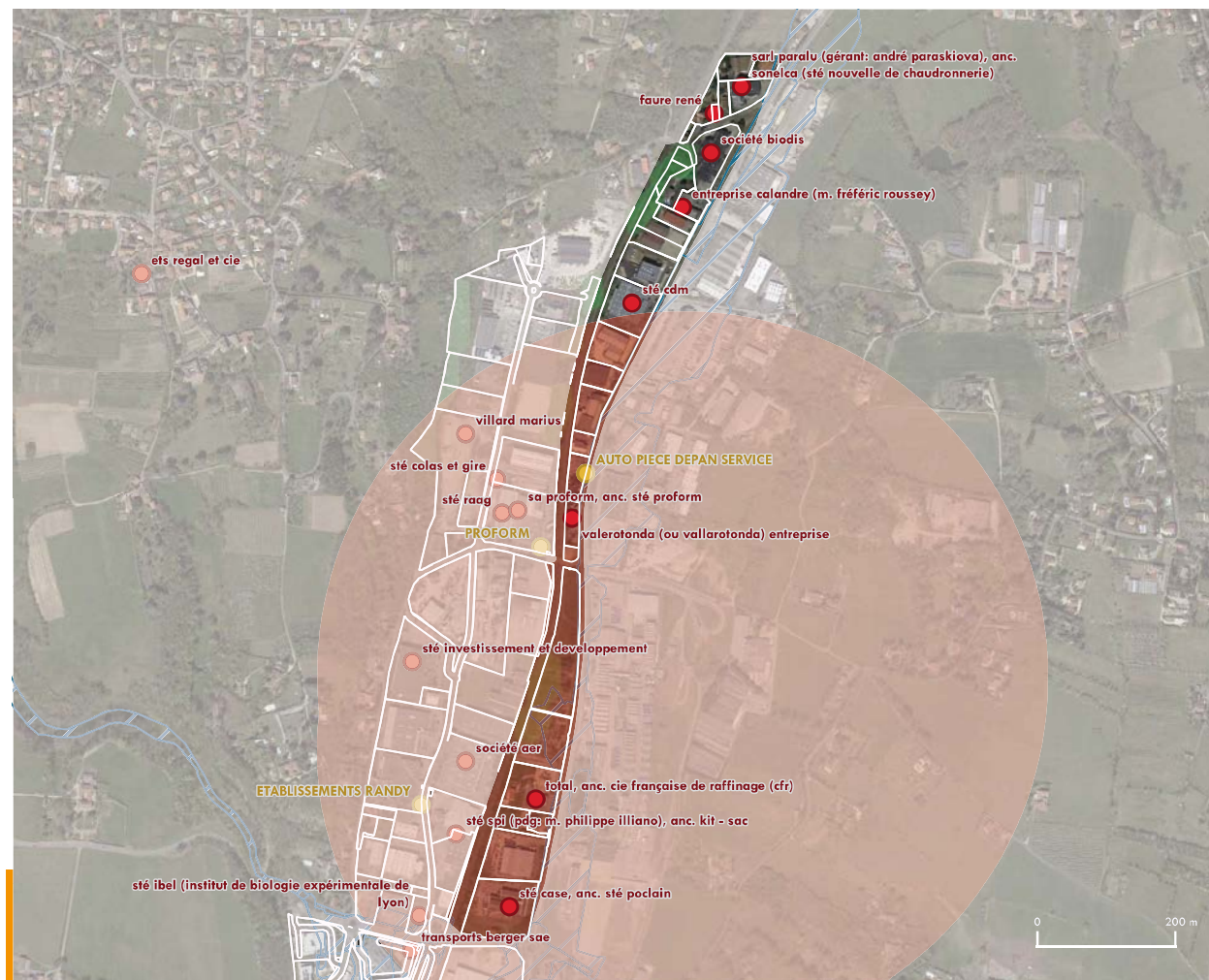
Risque inondation (Crue) : Oui

PPRT (Plan de prévention des risques) : Non

Forêt : Oui

Znieff 1 : Non

Znieff 2 : Non



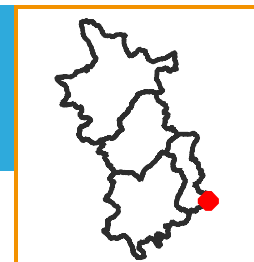


Désignation Parc de la Batonne

Commune(s) Millery

Surface totale 23 ha hors voiries 21 ha

EPCI CC de la Vallée du Garon Gestion Communautaire



TISSU ÉCONOMIQUE

FONCIER ET IMMOBILIER

PROJET ET POTENTIEL FONCIER

SERVITUDES

ESTIMATION DU NOMBRE D'EMPLOIS ET D'ÉTABLISSEMENTS SUR LA ZONE

Source(s) : UrbaLyon, Retraitement Modaal

Types d'emplois et d'établissements sur la zone

| | Nombre d'emplois estimés | Part (en %) par rapport à l'emploi total de la zone | Nombre d'établissements estimés |
|---|--------------------------|---|---------------------------------|
| Transports, logistique | 0 | 0 % | 0 |
| Agriculture | 0 | 0 % | 1 |
| BTP | 50 | 43 % | 2 |
| Services aux particuliers | 0 | 0 % | 0 |
| Commerce de gros automobile | 0 | 0 % | 0 |
| Commerce de détail | 0 | 0 % | 0 |
| Services aux entreprises, finance, immobilier | 35 | 30 % | 1 |
| Industrie, énergie, environnement | 31 | 27 % | 3 |
| TOTAL | 116 | 100 % | 7 |

Ratio du nombre d'emploi par hectare sur la base de la surface totale de la zone, hors voirie : 5

Ratio du nombre d'emploi par hectare sur la base de la surface des Unités Foncières bâties : 6

Nombre d'établissements par tranche d'effectif salarié :

employés <10 : 3 établissements entre 10 et 19 : 2
entre 20 et 49 : 2 entre 50 et 249 : 0 >250 : 0

SERVICES ET ÉQUIPEMENTS SUR LA ZONE

Source(s) : Base permanente des équipements 2021

Types d'établissements sur la zone

| Types d'équipements | Nombre d'établissements |
|---|-------------------------|
| Commerces | 0 |
| Enseignement | 0 |
| Santé | 0 |
| Services aux particuliers et aux salariés | 1 |
| Sports, loisirs et culture | 0 |
| tourisme | 0 |
| Transports et déplacements | 0 |
| TOTAL | 1 |

*Estimation issue du fichier SIRENE 2022 qui malgré un retraitement Modaal pour améliorer la géolocalisation, peut malgré tout être imprécis dans la bonne localisation des établissements



- Nb établissements/adresse
- Nb équipements/adresse
- Bâti
- UF
- Gare
- Route

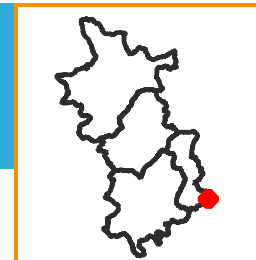


Désignation Parc de la Batonne

Commune(s) Millery

Surface totale 23 ha hors voiries 21 ha

EPCI CC de la Vallée du Garon Gestion Communautaire



TISSU ÉCONOMIQUE

FONCIER ET IMMOBILIER (1/2)

PROJET ET POTENTIEL FONCIER

SERVITUDES

ZONAGE DOCUMENT D'URBANISME

Source(s) : GPU

Surfaces liées au zonage du PLU (avec voiries)

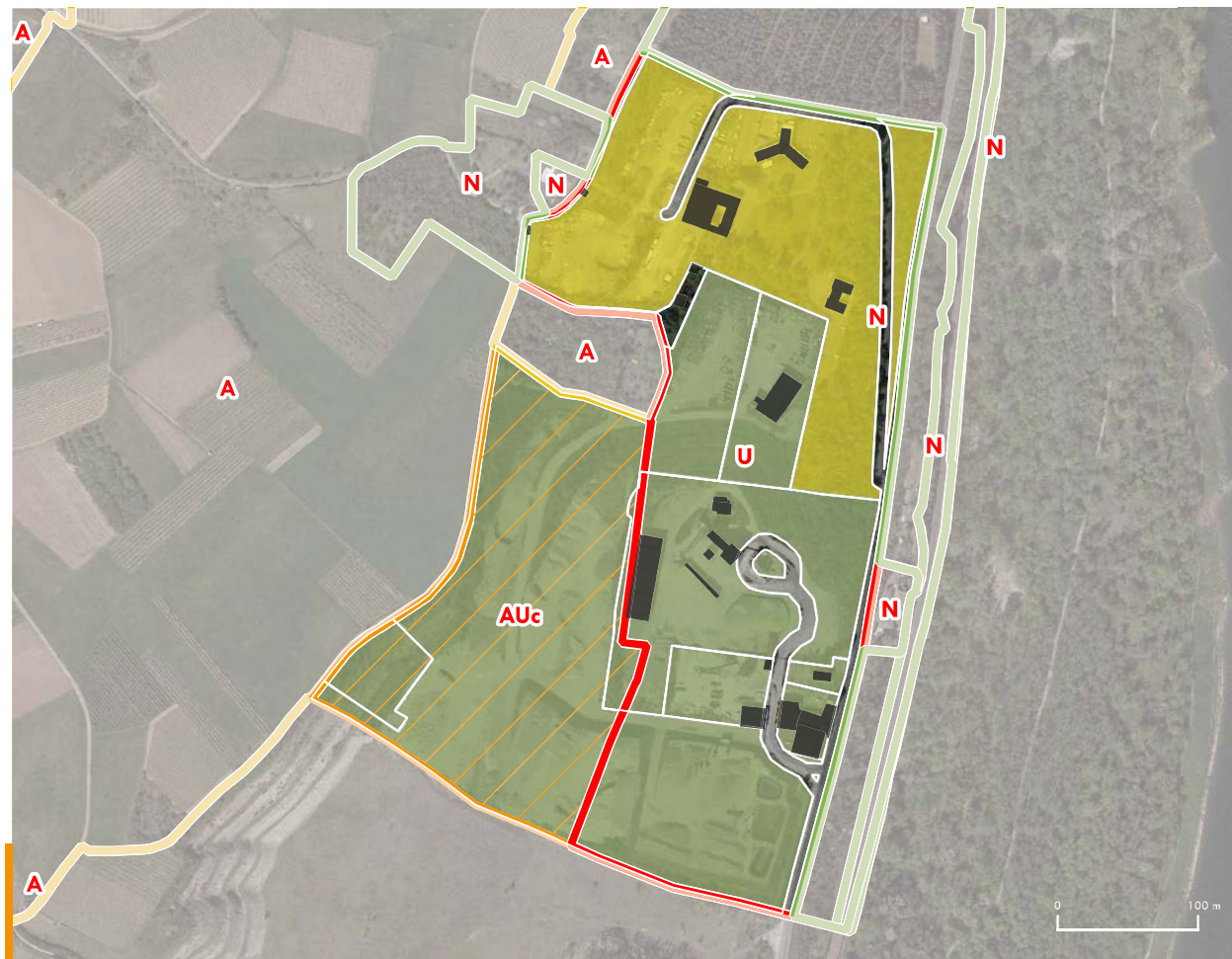
| Zonage PLU | Surface | Proportion |
|--------------|-------------------|--------------|
| AU | 66 777 m2 | 28.9 % |
| Urbanisé | 163 428 m2 | 70.7 % |
| Agricole | 684 m2 | 0.3 % |
| Naturel | 111 m2 | 0 % |
| TOTAL | 231 000 m2 | 100 % |

MAÎTRISE FONCIÈRE

Source(s) : Fichiers fonciers, DGFIP 2021

Surfaces par type de propriétaires (hors voiries)

| | Propriétaire | Surface | Part |
|--------------------------|---------------------------------|-------------------|--------------|
| Personne morale publique | Commune | 0 m2 | 0 % |
| | Département | 0 m2 | 0 % |
| | EPCI | 0 m2 | 0 % |
| | Etat | 0 m2 | 0 % |
| | Autres personne morale publique | 0 m2 | 0 % |
| Autres personnes morales | Aménageur | 0 m2 | 0 % |
| | Promoteur ou investisseur | 60 642 m2 | 28.5 % |
| | Autres personne morale | 152 432 m2 | 71.5 % |
| | Organisme de logement social | 0 m2 | 0 % |
| Personne physique | Personne physique | 0 m2 | 0 % |
| | TOTAL | 213 074 m2 | 100 % |



PLU

- Agricole
- A urbaniser
- Naturelle
- Urbaine

Type de propriétaire :

- Personne morale publique
 - Commune
 - Département
 - EPCI
 - Etat
 - Autre personne morale publique

- Personne physique
 - Aménageur
 - Promoteur ou investisseur
 - Autre personne morale
 - Organisme de logement social

- UF
- Bâti

0 100 m

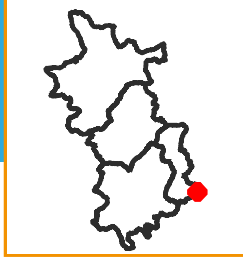


Désignation **Parc de la Batonne**

Commune(s) **Millery**

Surface totale **23 ha** hors voiries **21 ha**

EPCI **CC de la Vallée du Garon** Gestion **Communautaire**



TISSU ÉCONOMIQUE

FONCIER ET IMMOBILIER (2/2)

PROJETS ET POTENTIEL FONCIER

SERVITUDES

UNITÉS FONCIÈRES SUR LA ZONE

Source(s) : BD Topo Bâti, MAJIC

Nombre d'unité foncière : 9

Nombre d'unité foncière bâtie : 7

Nombre d'unité foncière non bâtie : 2

Emprise au sol du bâti :

Emprise au sol du bâti : 7 980 m²

Coefficient d'emprise au sol du bâti sur la base de la surface totale de la zone, hors voirie : 0.04

CES = emprise au sol bâtie / surface totale des UF hors voiries . Le calcul du CES se fait sur la base des données de la BD TOPO 2021 du bâti et des fichiers fonciers 2021. Les secteurs récemment urbanisés et à urbaniser sont pris en compte dans le calcul du CES (et peuvent conduire à des CES minimisés par rapport au CES réel).

Coefficient d'emprise au sol du bâti sur la base de la surface des Unités Foncières bâties : 0.04

TYPE DE BATI SUR LA ZONE

Source(s) : BD Topo Bâti, MAJIC

Répartition des bâtiments par types de surfaces :

Surface moyenne des bâtiments : 875 m²

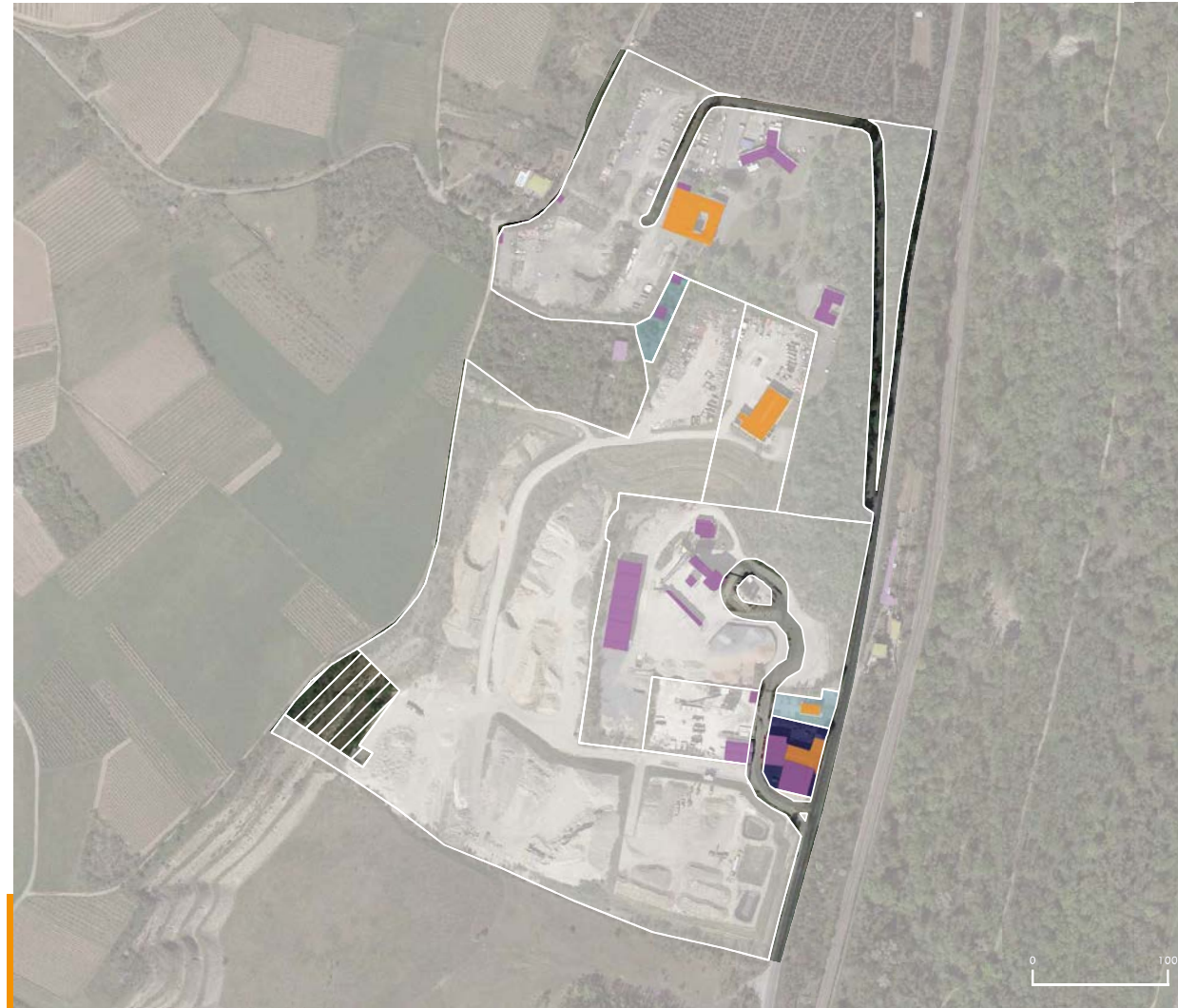
15 bâtiments de moins de 500 m², **2 499 m² / 31 %** des surfaces totales de bâti

4 bâtiments de 500-1000 m², **2 590 m² / 32 %**

2 bâtiments de 1000-2000 m², **2 891 m² / 36 %**

0 bâtiments de 2000-5000 m², **0 m² / 0 %**

0 bâtiments de plus de 5000 m², **0 m² / 0 %**



Coefficient d'emprise au sol [nombre d'UF]

Non bâti [2]

0,1 - 0,2 [2]

0,3 - 0,5 [0]

0 - 0,1 [5]

0,2 - 0,3 [0]

0,5 - 1 [1]

Type de bâti

Agricole

Commercial et services

Industriel

Annexe

Indifférencié

Non économique

Source(s) : BD Topo Bâti

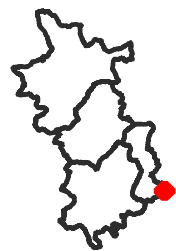


Désignation **Parc de la Batonne**

Commune(s) **Millery**

Surface totale **23 ha** hors voiries **21 ha**

EPCI **CC de la Vallée du Garon** Gestion **Communautaire**



TISSU ÉCONOMIQUE

FONCIER ET AMÉNAGEMENT

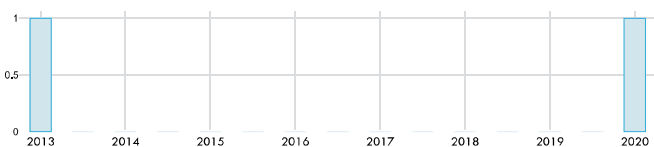
MUTATIONS (1/2)

SERVITUDES






MUTATIONS

Source(s) : DV3F, Cerema

Nombre de mutation par an entre 2010 et 2021



Mutations (DV3F)

-  Adjudication
-  Echange
-  Vente
-  Vente en l'état futur d'achèvement
-  Vente terrain à bâtir

-  UF
-  Bâti

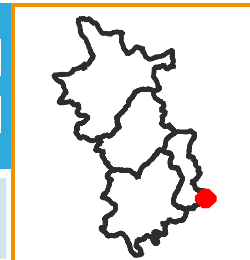


Désignation **Parc de la Batonne**

Commune(s) **Millery**

Surface totale **23** ha hors voiries **21** ha

EPCI **CC de la Vallée du Garon** Gestion **Communautaire**



TISSU ÉCONOMIQUE

FONCIER ET AMÉNAGEMENT

PROJETS ET POTENTIEL FONCIER (2/2)

SERVITUDES

POTENTIELS FONCIER

Source(s) : MODAAL/ EPCI

Projets et secteurs à enjeux :

| Types de potentiels | Surface |
|---|------------------------|
| Foncier récemment urbanisé ou requalifié | 0 m ² |
| Projet de densification ou de requalification en cours ou futur | 0 m ² |
| Secteur à enjeux identifiés lors des entretiens EPCI | 0 m ² |
| TOTAL | 0 m² |

Potentiel foncier en extension :

| Types de potentiels | Surface |
|---|-----------------------------|
| Foncier aménagé en cours de commercialisation | 0 m ² |
| Foncier aménagé pré-commercialisé | 0 m ² |
| Foncier AU fléché pour projet d'aménagement | 0 m ² |
| Foncier AU sans projet défini | 67 103 m ² |
| TOTAL | 67 103 m² |

Potentiel de densification de la zone :

| Types de potentiels | Surface |
|---|-----------------------------|
| Potentiel de densification (remembrement ou réserve foncière) | 15 557 m ² |
| Foncier vacant, à priori dégradé ou à requalifier | 0 m ² |
| Foncier avec usages non économiques | 0 m ² |
| Foncier ou local à suivre : future vacance potentielle | 39 594 m ² |
| TOTAL | 55 151 m² |



Projets et secteurs à enjeux

- Foncier récemment urbanisé ou requalifié
- Projet de densification ou de requalification en cours ou futur
- Secteur à enjeux identifié lors des entretiens EPCI

Potentiel foncier en extension

- Foncier aménagé en cours de commercialisation
- Foncier aménagé pré-commercialisé
- Foncier AU fléché pour projet d'aménagement
- Foncier AU sans projet défini

Potentiel de densification de la zone

- Potentiel de densification (remembrement ou réserve foncière)
- Foncier vacant, à priori dégradé ou à requalifier
- Foncier avec usages non économiques
- Foncier ou local à veiller : future vacance potentielle

- UF
- Bâti

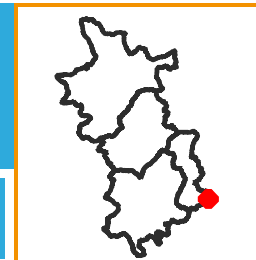


Désignation Parc de la Batonne

Commune(s) Millery

Surface totale 23 ha hors voiries 21 ha

EPCI CC de la Vallée du Garon Gestion Communautaire



TISSU ÉCONOMIQUE

FONCIER ET AMÉNAGEMENT

PROJETS ET POTENTIEL FONCIER

SERVITUDES

ENVIRONNEMENT

Source(s) : BRGM, Georisques

Nombre de site BASIAS : 5

Nombre de site BASOL : 0

Nombre d'ICPE (Installation classée pour la protection de l'environnement) : 2

Nombre de SIS (Secteur d'information sur les sols) : 0

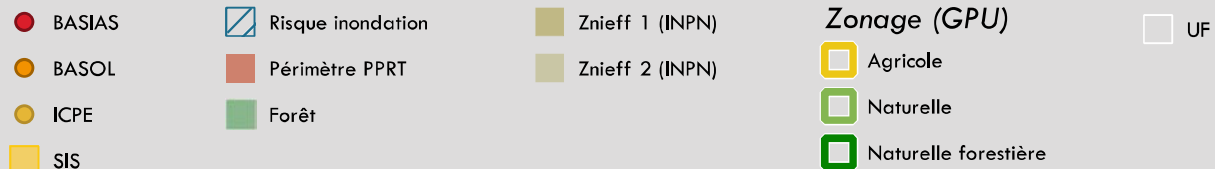
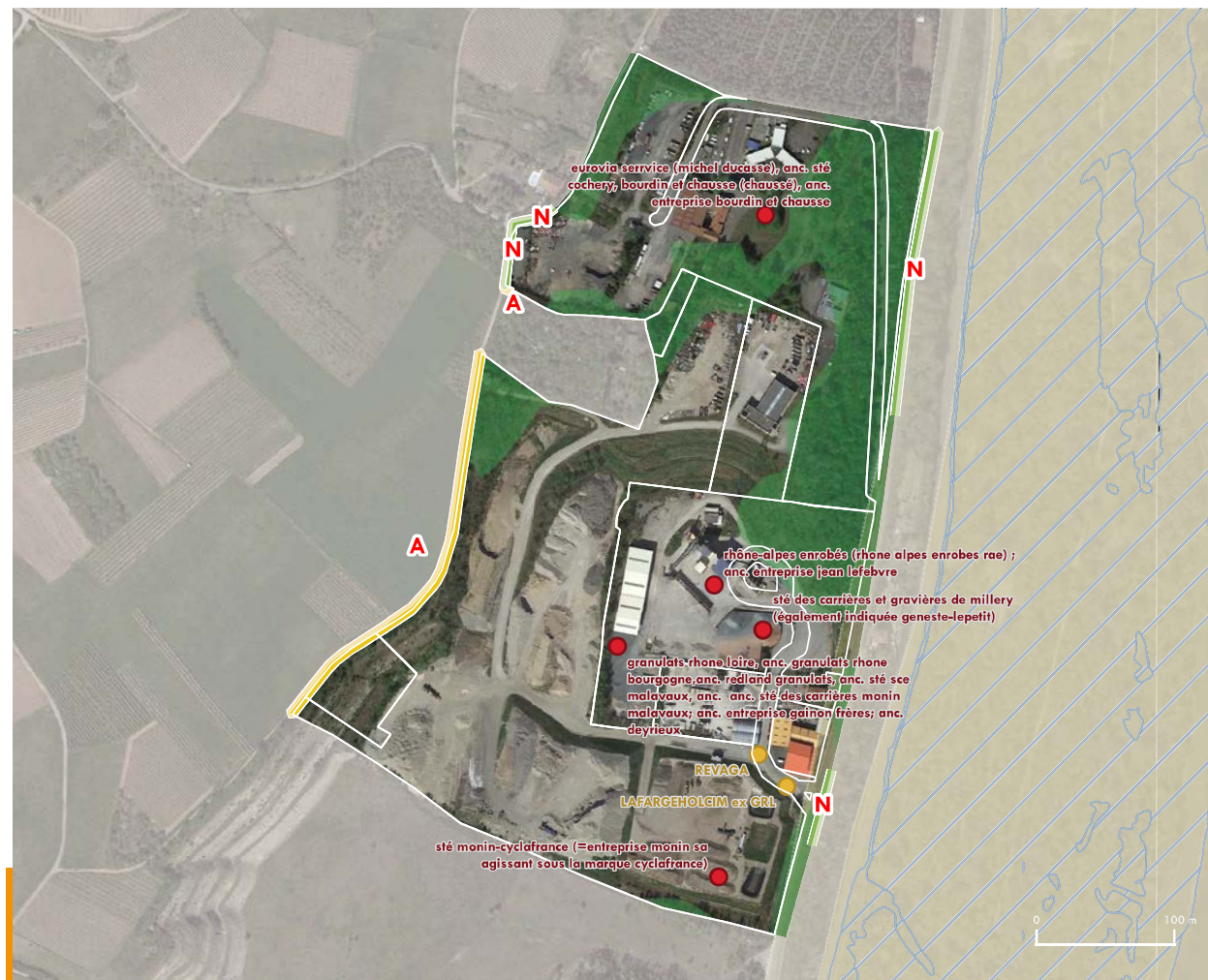
Risque inondation (Crue) : Non

PPRT (Plan de prévention des risques) : Non

Forêt : Oui

Znieff 1 : Non

Znieff 2 : Non



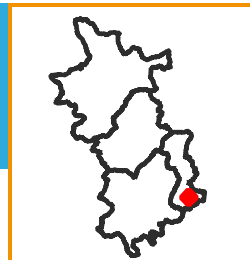


Désignation Parc des Ayats

Commune(s) Millery

Surface totale 13 ha hors voiries 11 ha

EPCI CC de la Vallée du Garon Gestion Communautaire



TISSU ÉCONOMIQUE

FONCIER ET IMMOBILIER

PROJET ET POTENTIEL FONCIER

SERVITUDES

ESTIMATION DU NOMBRE D'EMPLOIS ET D'ÉTABLISSEMENTS SUR LA ZONE

Source(s) : UrbanLyon, Retraitement Modaal

Types d'emplois et d'établissements sur la zone

| | Nombre d'emplois estimés | Part (en %) par rapport à l'emploi total de la zone | Nombre d'établissements estimés |
|---|--------------------------|---|---------------------------------|
| Transports, logistique | 0 | 0 % | 3 |
| Agriculture | 0 | 0 % | 0 |
| BTP | 168 | 40 % | 41 |
| Services aux particuliers | 0 | 0 % | 1 |
| Commerce de gros automobile | 31 | 7 % | 7 |
| Commerce de détail | 8 | 2 % | 4 |
| Services aux entreprises, finance, immobilier | 106 | 25 % | 39 |
| Industrie, énergie, environnement | 103 | 25 % | 9 |
| TOTAL | 416 | 100 % | 104 |

Ratio du nombre d'emploi par hectare sur la base de la surface totale de la zone, hors voirie : 37

Ratio du nombre d'emploi par hectare sur la base de la surface des Unités Foncières bâties : 50

Nombre d'établissements par tranche d'effectif salarié :

employés <10 : 92 établissements entre 10 et 19 : 7
entre 20 et 49 : 5 entre 50 et 249 : 0 >250 : 0

SERVICES ET ÉQUIPEMENTS SUR LA ZONE

Source(s) : Base permanente des équipements 2021

Types d'établissements sur la zone

| Types d'équipements | Nombre d'établissements |
|---|-------------------------|
| Commerces | 1 |
| Enseignement | 0 |
| Santé | 0 |
| Services aux particuliers et aux salariés | 30 |
| Sports, loisirs et culture | 0 |
| tourisme | 0 |
| Transports et déplacements | 0 |
| TOTAL | 31 |

*Estimation issue du fichier SIRENE 2022 qui malgré un retraitement Modaal pour améliorer la géolocalisation, peut malgré tout être imprécis dans la bonne localisation des établissements



1 Nb établissements/adresse

1 Nb équipements/adresse

■ Bâti

□ UF

Gare

Route

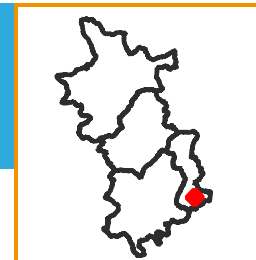


Désignation Parc des Ayats

Commune(s) Millery

Surface totale 13 ha hors voiries 11 ha

EPCI CC de la Vallée du Garon Gestion Communautaire



TISSU ÉCONOMIQUE

FONCIER ET IMMOBILIER (1/2)

PROJET ET POTENTIEL FONCIER

SERVITUDES

ZONAGE DOCUMENT D'URBANISME

Source(s) : GPU

Surfaces liées au zonage du PLU (avec voiries)

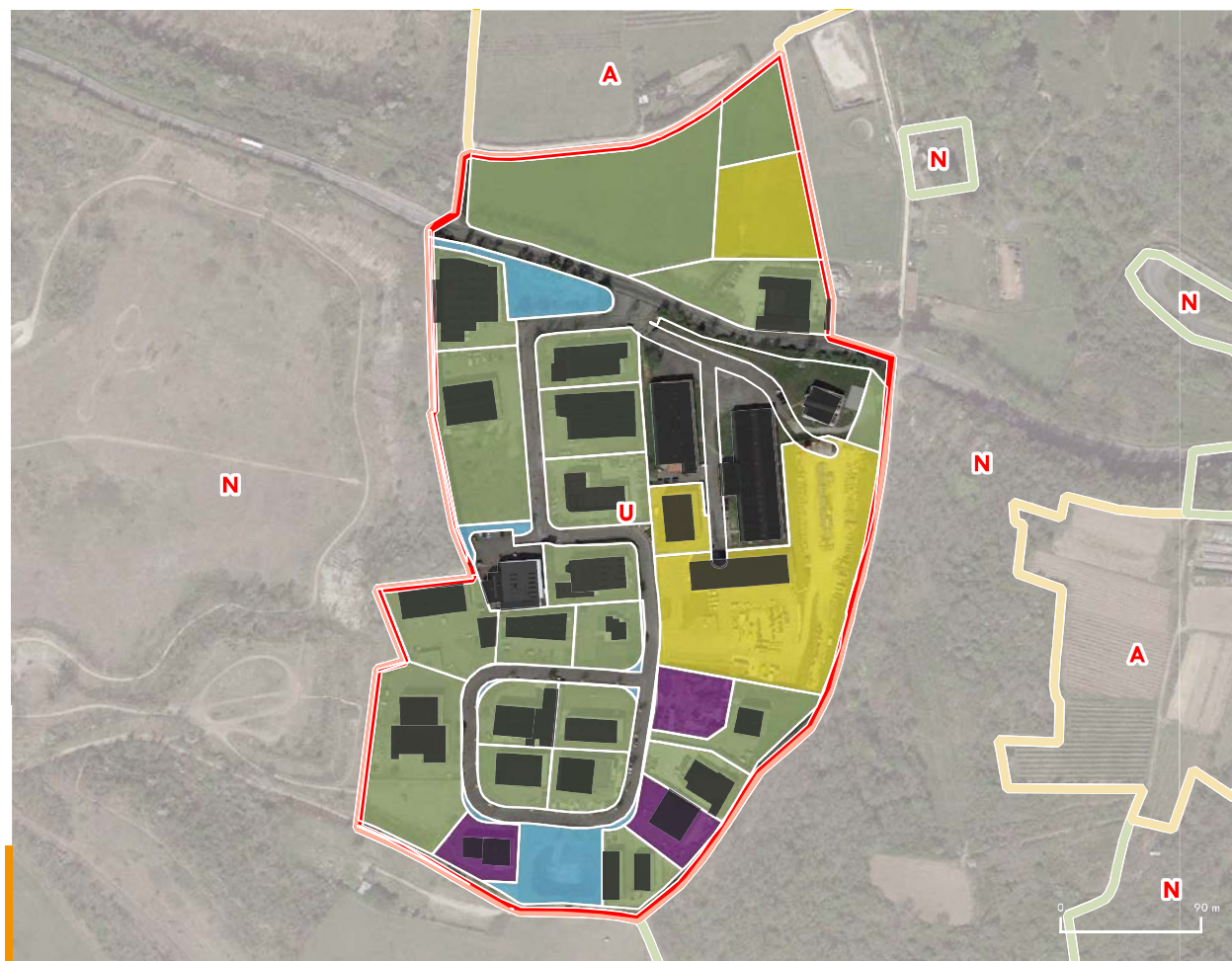
| Zonage PLU | Surface | Proportion |
|--------------|------------------------------|--------------|
| AU | 0 m ² | 0 % |
| Urbanisé | 128 919 m ² | 99.9 % |
| Agricole | 0 m ² | 0 % |
| Naturel | 109 m ² | 0.1 % |
| TOTAL | 129 028 m² | 100 % |

MAÎTRISE FONCIÈRE

Source(s) : Fichiers fonciers, DGFIP 2021

Surfaces par type de propriétaires (hors voiries)

| | Propriétaire | Surface | Part |
|--------------------------|---------------------------------|------------------------------|--------------|
| Personne morale publique | Commune | 5 956 m ² | 5.4 % |
| | Département | 7 m ² | 0 % |
| | EPCI | 457 m ² | 0.4 % |
| | Etat | 0 m ² | 0 % |
| | Autres personne morale publique | 0 m ² | 0 % |
| Autres personnes morales | Aménageur | 0 m ² | 0 % |
| | Promoteur ou investisseur | 19 439 m ² | 17.5 % |
| | Autres personne morale | 79 580 m ² | 71.6 % |
| | Organisme de logement social | 0 m ² | 0 % |
| Personne physique | Personne physique | 5 685 m ² | 5.1 % |
| | TOTAL | 111 124 m² | 100 % |



PLU

- Agricole
- A urbaniser
- Naturelle
- Urbaine

Type de propriétaire :

- Personne morale publique
- Commune
 - Département
 - EPCI
 - Etat
 - Autre personne morale publique

- Autres personnes morales
- Aménageur
 - Promoteur ou investisseur
 - Autre personne morale
 - Organisme de logement social

Personne physique

- Personne physique

- UF
- Bâti

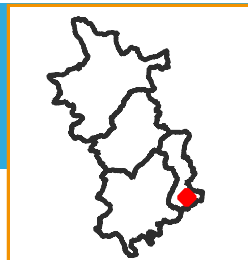


Désignation **Parc des Ayats**

Commune(s) **Millery**

Surface totale **13** ha hors voiries **11** ha

EPCI **CC de la Vallée du Garon** Gestion **Communautaire**



TISSU ÉCONOMIQUE

FONCIER ET IMMOBILIER (2/2)

PROJETS ET POTENTIEL FONCIER

SERVITUDES

UNITÉS FONCIÈRES SUR LA ZONE

Source(s) : BD Topo Bâti, MAJIC

Nombre d'unité foncière : 36

Nombre d'unité foncière bâtie : 25

Nombre d'unité foncière non bâtie : 11

Emprise au sol du bâti :

Emprise au sol du bâti : 23 007 m²

Coefficient d'emprise au sol du bâti sur la base de la surface totale de la zone, hors voirie : 0.21

CES = emprise au sol bâtie / surface totale des UF hors voiries . Le calcul du CES se fait sur la base des données de la BD TOPO 2021 du bâti et des fichiers fonciers 2021. Les secteurs récemment urbanisés et à urbaniser sont pris en compte dans le calcul du CES (et peuvent conduire à des CES minimisés par rapport au CES réel).

Coefficient d'emprise au sol du bâti sur la base de la surface des Unités Foncières bâties : 0.27

TYPE DE BÂTI SUR LA ZONE

Source(s) : BD Topo Bâti, MAJIC

Répartition des bâtiments par types de surfaces :

Surface moyenne des bâtiments : 635 m²

14 bâtiments de moins de 500 m², **3 817 m²** / 17 % des surfaces totales de bâti

14 bâtiments de 500-1000 m², **9 770 m²** / 42 %

5 bâtiments de 1000-2000 m², **6 956 m²** / 30 %

1 bâtiments de 2000-5000 m², **2 464 m²** / 11 %

0 bâtiments de plus de 5000 m², **0 m²** / 0 %



Coefficient d'emprise au sol [nombre d'UF]

Non bâti [11]

0,1 - 0,2 [3]

0,3 - 0,5 [12]

0 - 0,1 [3]

0,2 - 0,3 [6]

0,5 - 1 [1]

Type de bâti

Agricole

Commercial et services

Industriel

Annexe

Indifférencié

Non économique

Source(s) : BD Topo Bâti

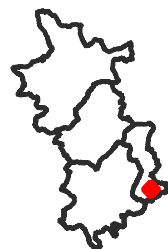


Désignation **Parc des Ayats**

Commune(s) **Millery**

Surface totale **13 ha** hors voiries **11 ha**

EPCI **CC de la Vallée du Garon** Gestion **Communautaire**



TISSU ÉCONOMIQUE

FONCIER ET AMÉNAGEMENT

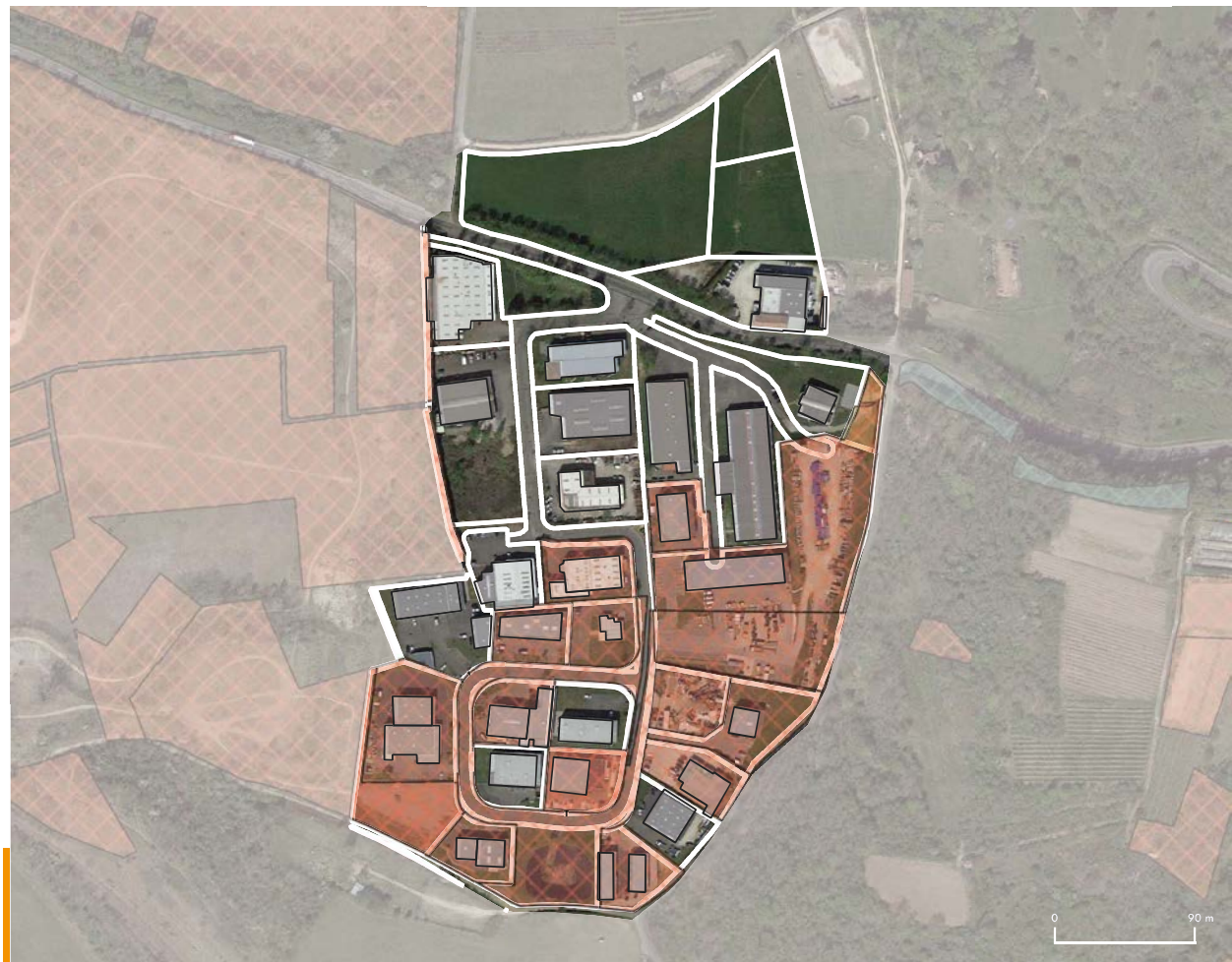
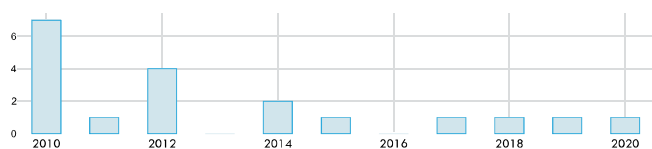
MUTATIONS (1/2)

SERVITUDES

MUTATIONS

Source(s) : DV3F, Cerema

Nombre de mutation par an entre 2010 et 2021



Mutations (DV3F)

- Adjudication
- Echange
- Vente
- Vente en l'état futur d'achèvement
- Vente terrain à bâtir

- UF
- Bâti

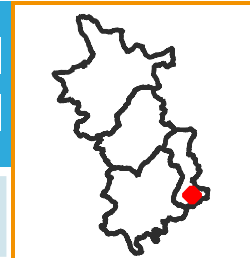


Désignation **Parc des Ayats**

Commune(s) **Millery**

Surface totale **13** ha hors voiries **11** ha

EPCI **CC de la Vallée du Garon** Gestion **Communautaire**



TISSU ÉCONOMIQUE

FONCIER ET AMÉNAGEMENT

PROJETS ET POTENTIEL FONCIER (2/2)

SERVITUDES

POTENTIELS FONCIER

Source(s) : MODAAL/ EPCI

Projets et secteurs à enjeux :

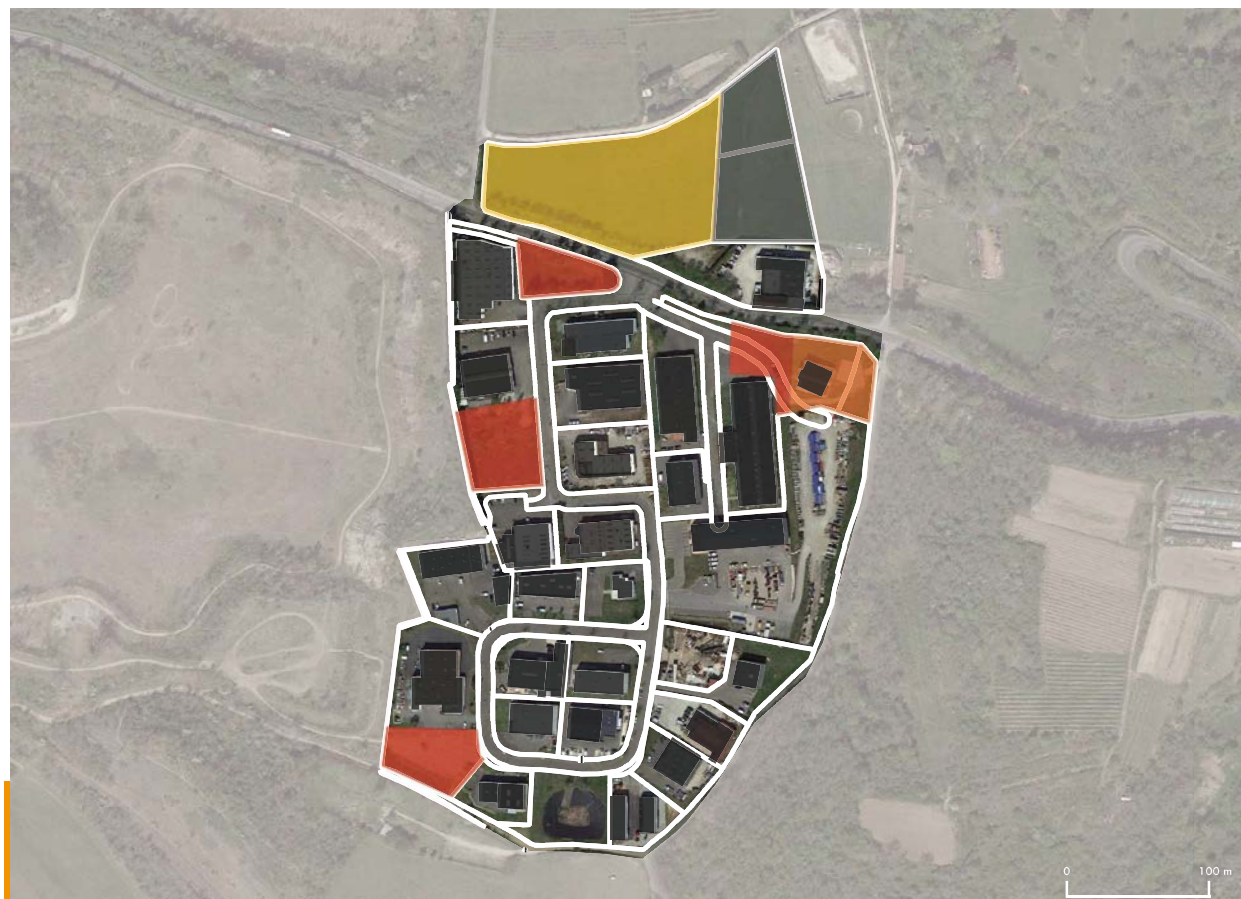
| Types de potentiels | Surface |
|---|----------------------------|
| Foncier récemment urbanisé ou requalifié | 6 579 m ² |
| Projet de densification ou de requalification en cours ou futur | 0 m ² |
| Secteur à enjeux identifiés lors des entretiens EPCI | 0 m ² |
| TOTAL | 6 579 m² |

Potentiel foncier en extension :

| Types de potentiels | Surface |
|---|-----------------------------|
| Foncier aménagé en cours de commercialisation | 0 m ² |
| Foncier aménagé pré-commercialisé | 0 m ² |
| Foncier AU fléché pour projet d'aménagement | 11 607 m ² |
| Foncier AU sans projet défini | 0 m ² |
| TOTAL | 11 607 m² |

Potentiel de densification de la zone :

| Types de potentiels | Surface |
|---|-----------------------------|
| Potentiel de densification (remembrement ou réserve foncière) | 9 069 m ² |
| Foncier vacant, à priori dégradé ou à requalifier | 2 781 m ² |
| Foncier avec usages non économiques | 0 m ² |
| Foncier ou local à suivre : future vacance potentielle | 0 m ² |
| TOTAL | 11 850 m² |



Projets et secteurs à enjeux

- Foncier récemment urbanisé ou requalifié
- Projet de densification ou de requalification en cours ou futur
- Secteur à enjeux identifié lors des entretiens EPCI

Potentiel foncier en extension

- Foncier aménagé en cours de commercialisation
- Foncier aménagé pré-commercialisé
- Foncier AU fléché pour projet d'aménagement
- Foncier AU sans projet défini

Potentiel de densification de la zone

- Potentiel de densification (remembrement ou réserve foncière)
- Foncier vacant, à priori dégradé ou à requalifier
- Foncier avec usages non économiques
- Foncier ou local à veiller : future vacance potentielle

- UF
- Bâti

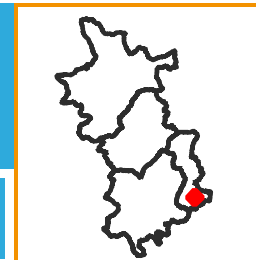


Désignation

Commune(s)

Surface totale ha hors voiries ha

EPCI Gestion



TISSU ÉCONOMIQUE

FONCIER ET AMÉNAGEMENT

PROJETS ET POTENTIEL FONCIER

SERVITUDES

ENVIRONNEMENT

Source(s) : BRGM, Georisques

Nombre de site BASIAS : 4

Nombre de site BASOL : 0

Nombre d'ICPE (Installation classée pour la protection de l'environnement) : 1

Nombre de SIS (Secteur d'information sur les sols) : 0

Risque inondation (Crue) : Non

PPRT (Plan de prévention des risques) : Non

Forêt : Oui

Znieff 1 : Non

Znieff 2 : Non



● BASIAS

● BASOL

● ICPE

■ SIS

▭ Risque inondation

▭ Périmètre PPRT

▭ Forêt

▭ Znieff 1 (INPN)

▭ Znieff 2 (INPN)

Zonage (GPU)

▭ Agricole

▭ Naturelle

▭ Naturelle forestière

▭ UF

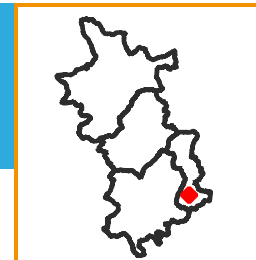


Désignation Parc des Clairiores

Commune(s) Montagny

Surface totale 7 ha hors voiries 5 ha

EPCI CC de la Vallée du Garon Gestion Communautaire



TISSU ÉCONOMIQUE

FONCIER ET IMMOBILIER

PROJET ET POTENTIEL FONCIER

SERVITUDES

ESTIMATION DU NOMBRE D'EMPLOIS ET D'ÉTABLISSEMENTS SUR LA ZONE

Source(s) : UrbanLyon, Retraitement Modaal

Types d'emplois et d'établissements sur la zone

| | Nombre d'emplois estimés | Part (en %) par rapport à l'emploi total de la zone | Nombre d'établissements estimés |
|---|--------------------------|---|---------------------------------|
| Transports, logistique | 0 | 0 % | 1 |
| Agriculture | 0 | 0 % | 0 |
| BTP | 15 | 39 % | 7 |
| Services aux particuliers | 0 | 0 % | 1 |
| Commerce de gros automobile | 0 | 0 % | 0 |
| Commerce de détail | 0 | 0 % | 0 |
| Services aux entreprises, finance, immobilier | 8 | 21 % | 6 |
| Industrie, énergie, environnement | 15 | 39 % | 1 |
| TOTAL | 38 | 100 % | 16 |

Ratio du nombre d'emploi par hectare sur la base de la surface totale de la zone, hors voirie : 7

Ratio du nombre d'emploi par hectare sur la base de la surface des Unités Foncières bâties : 7

Nombre d'établissements par tranche d'effectif salarié :

employés <10 : 14 établissements entre 10 et 19 : 2
entre 20 et 49 : 0 entre 50 et 249 : 0 >250 : 0

SERVICES ET ÉQUIPEMENTS SUR LA ZONE

Source(s) : Base permanente des équipements 2021

Types d'établissements sur la zone

| Types d'équipements | Nombre d'établissements |
|---|-------------------------|
| Commerces | 0 |
| Enseignement | 0 |
| Santé | 0 |
| Services aux particuliers et aux salariés | 2 |
| Sports, loisirs et culture | 0 |
| tourisme | 0 |
| Transports et déplacements | 0 |
| TOTAL | 2 |

*Estimation issue du fichier SIRENE 2022 qui malgré un retraitement Modaal pour améliorer la géolocalisation, peut malgré tout être imprécis dans la bonne localisation des établissements



- Nb établissements/adresse
- Nb équipements/adresse
- Bâti
- UF
- Gare
- Route

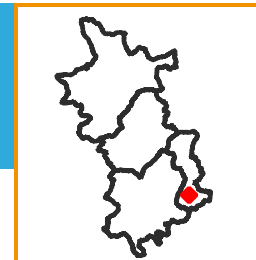


Désignation Parc des Clairiores

Commune(s) Montagny

Surface totale 7 ha hors voiries 5 ha

EPCI CC de la Vallée du Garon Gestion Communautaire



TISSU ÉCONOMIQUE

FONCIER ET IMMOBILIER (1/2)

PROJET ET POTENTIEL FONCIER

SERVITUDES

ZONAGE DOCUMENT D'URBANISME

Source(s) : GPU

Surfaces liées au zonage du PLU (avec voiries)

| Zonage PLU | Surface | Proportion |
|--------------|------------------------------|--------------|
| AU | 0 m ² | 0 % |
| Urbanisé | 471 334 m ² | 100 % |
| Agricole | 0 m ² | 0 % |
| Naturel | 0 m ² | 0 % |
| TOTAL | 471 334 m² | 100 % |

MAÎTRISE FONCIÈRE

Source(s) : Fichiers fonciers, DGFIP 2021

Surfaces par type de propriétaires (hors voiries)

| | Propriétaire | Surface | Part |
|--------------------------|---------------------------------|-----------------------------|--------------|
| Personne morale publique | Commune | 0 m ² | 0 % |
| | Département | 0 m ² | 0 % |
| | EPCI | 0 m ² | 0 % |
| | Etat | 0 m ² | 0 % |
| | Autres personne morale publique | 0 m ² | 0 % |
| Autres personnes morales | Aménageur | 0 m ² | 0 % |
| | Promoteur ou investisseur | 5 273 m ² | 9,8 % |
| | Autres personne morale | 47 039 m ² | 87,2 % |
| | Organisme de logement social | 0 m ² | 0 % |
| Personne physique | Personne physique | 1 654 m ² | 3,1 % |
| | TOTAL | 53 966 m² | 100 % |



PLU

- Agricole
- A urbaniser
- Naturelle
- Urbaine

Type de propriétaire :

- Personne morale publique
- Commune
 - Département
 - EPCI
 - Etat
 - Autre personne morale publique

- Autres personnes morales
- Aménageur
 - Promoteur ou investisseur
 - Autre personne morale
 - Organisme de logement social

Personne physique

- UF
- Bâti

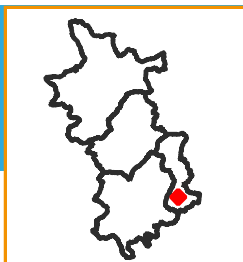


Désignation **Parc des Clairiores**

Commune(s) **Montagny**

Surface totale **7** ha hors voiries **5** ha

EPCI **CC de la Vallée du Garon** Gestion **Communautaire**



TISSU ÉCONOMIQUE

FONCIER ET IMMOBILIER (2/2)

PROJETS ET POTENTIEL FONCIER

SERVITUDES

UNITÉS FONCIÈRES SUR LA ZONE

Source(s) : BD Topo Bâti, MAJIC

Nombre d'unité foncière : 7

Nombre d'unité foncière bâtie : 7

Nombre d'unité foncière non bâtie : 0

Emprise au sol du bâti :

Emprise au sol du bâti : 14 229 m²

Coefficient d'emprise au sol du bâti sur la base de la surface totale de la zone, hors voirie : 0.26

CES = emprise au sol bâtie / surface totale des UF hors voiries . Le calcul du CES se fait sur la base des données de la BD TOPO 2021 du bâti et des fichiers fonciers 2021. Les secteurs récemment urbanisés et à urbaniser sont pris en compte dans le calcul du CES (et peuvent conduire à des CES minimisés par rapport au CES réel).

Coefficient d'emprise au sol du bâti sur la base de la surface des Unités Foncières bâties : 0.26

TYPE DE BATI SUR LA ZONE

Source(s) : BD Topo Bâti, MAJIC

Répartition des bâtiments par types de surfaces :

Surface moyenne des bâtiments : 1 998 m²

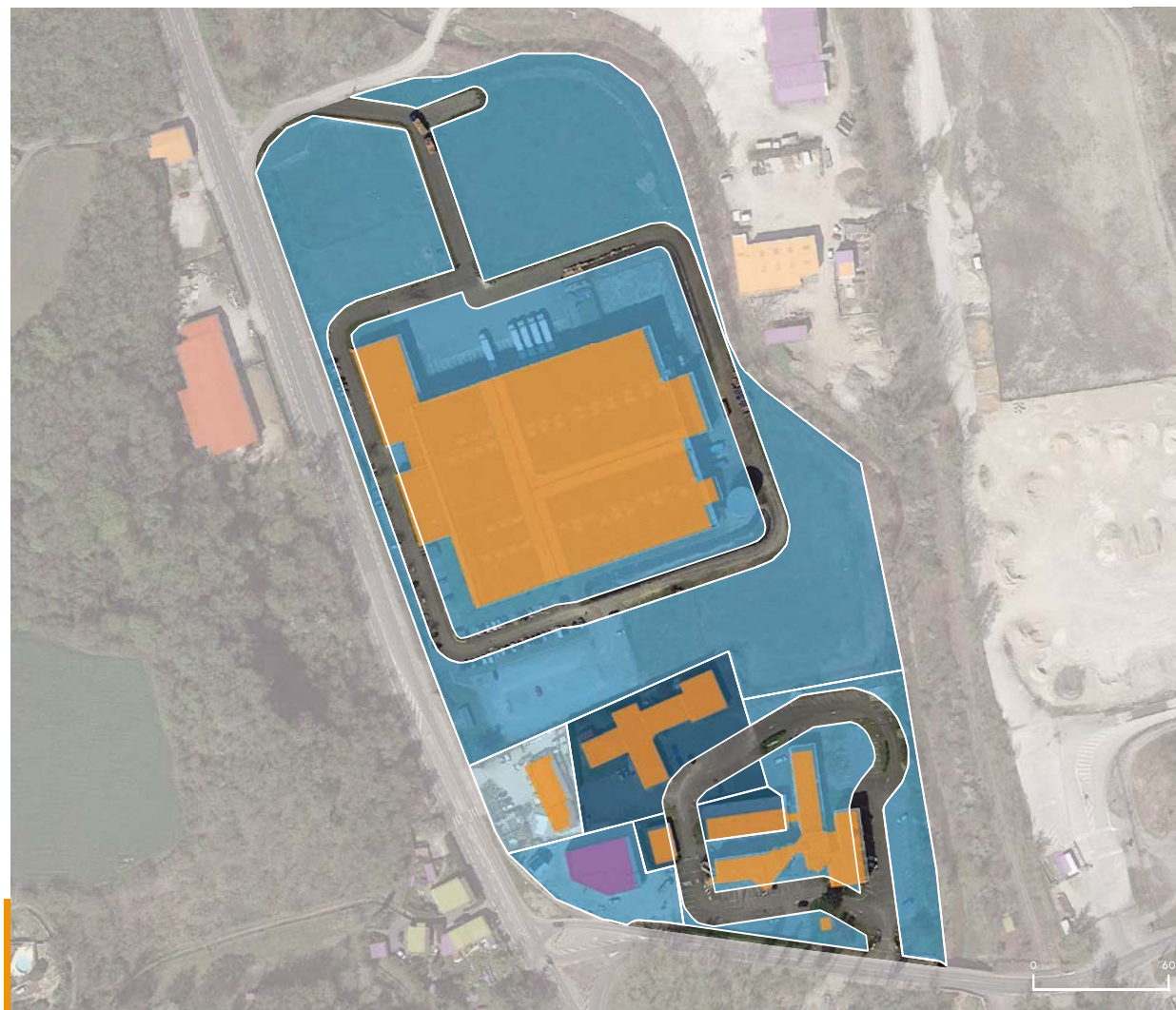
4 bâtiments de moins de 500 m², 936 m² / 7 % des surfaces totales de bâti

0 bâtiments de 500-1000 m², 0 m² / 0 %

2 bâtiments de 1000-2000 m², 2 554 m² / 18 %

0 bâtiments de 2000-5000 m², 0 m² / 0 %

1 bâtiments de plus de 5000 m², 10 739 m² / 75 %



Coefficient d'emprise au sol [nombre d'UF]

Non bâti [0]

0,1 - 0,2 [1]

0,3 - 0,5 [3]

0 - 0,1 [0]

0,2 - 0,3 [3]

0,5 - 1 [0]

Type de bâti

Agricole

Commercial et services

Industriel

Annexe

Indifférencié

Non économique

Source(s) : BD Topo Bâti



Désignation **Parc des Clairiores**

Commune(s) **Montagny**

Surface totale **7** ha hors voiries **5** ha

EPCI **CC de la Vallée du Garon** Gestion **Communautaire**



TISSU ÉCONOMIQUE

FONCIER ET AMÉNAGEMENT

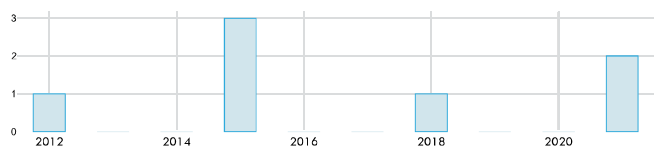
MUTATIONS (1/2)

SERVITUDES

MUTATIONS

Source(s) : DV3F, Cerema

Nombre de mutation par an entre 2010 et 2021



Mutations (DV3F)

- Adjudication
- Echange
- Vente
- Vente en l'état futur d'achèvement
- Vente terrain à bâtir

- UF
- Bâti

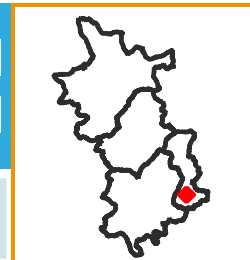


Désignation **Parc des Clairiores**

Commune(s) **Montagny**

Surface totale **7** ha hors voiries **5** ha

EPCI **CC de la Vallée du Garon** Gestion **Communautaire**



TISSU ÉCONOMIQUE

FONCIER ET AMÉNAGEMENT

PROJETS ET POTENTIEL FONCIER (2/2)

SERVITUDES

POTENTIELS FONCIER

Source(s) : MODAAL/ EPCI

Projets et secteurs à enjeux :

| Types de potentiels | Surface |
|---|-------------|
| Foncier récemment urbanisé ou requalifié | 0 m2 |
| Projet de densification ou de requalification en cours ou futur | 0 m2 |
| Secteur à enjeux identifiés lors des entretiens EPCI | 0 m2 |
| TOTAL | 0 m2 |

Potentiel foncier en extension :

| Types de potentiels | Surface |
|---|-------------|
| Foncier aménagé en cours de commercialisation | 0 m2 |
| Foncier aménagé pré-commercialisé | 0 m2 |
| Foncier AU fléché pour projet d'aménagement | 0 m2 |
| Foncier AU sans projet défini | 0 m2 |
| TOTAL | 0 m2 |

Potentiel de densification de la zone :

| Types de potentiels | Surface |
|---|------------------|
| Potentiel de densification (remembrement ou réserve foncière) | 0 m2 |
| Foncier vacant, à priori dégradé ou à requalifier | 0 m2 |
| Foncier avec usages non économiques | 0 m2 |
| Foncier ou local à suivre : future vacance potentielle | 10 640 m2 |
| TOTAL | 10 640 m2 |



Projets et secteurs à enjeux

- Foncier récemment urbanisé ou requalifié
- Projet de densification ou de requalification en cours ou futur
- Secteur à enjeux identifié lors des entretiens EPCI

Potentiel foncier en extension

- Foncier aménagé en cours de commercialisation
- Foncier aménagé pré-commercialisé
- Foncier AU fléché pour projet d'aménagement
- Foncier AU sans projet défini

Potentiel de densification de la zone

- Potentiel de densification (remembrement ou réserve foncière)
- Foncier vacant, à priori dégradé ou à requalifier
- Foncier avec usages non économiques
- Foncier ou local à veiller : future vacance potentielle

UF Bâti

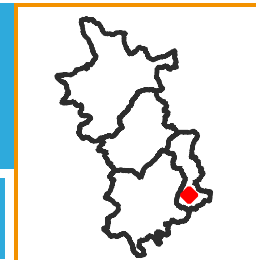


Désignation

Commune(s)

Surface totale ha hors voiries ha

EPCI Gestion



TISSU ÉCONOMIQUE

FONCIER ET AMÉNAGEMENT

PROJETS ET POTENTIEL FONCIER

SERVITUDES

ENVIRONNEMENT

Source(s) : BRGM, Georisques

Nombre de site BASIAS : 1

Nombre de site BASOL : 0

Nombre d'ICPE (Installation classée pour la protection de l'environnement) : 1

Nombre de SIS (Secteur d'information sur les sols) : 0

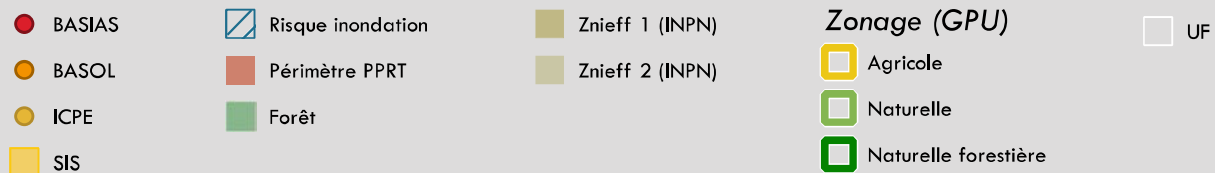
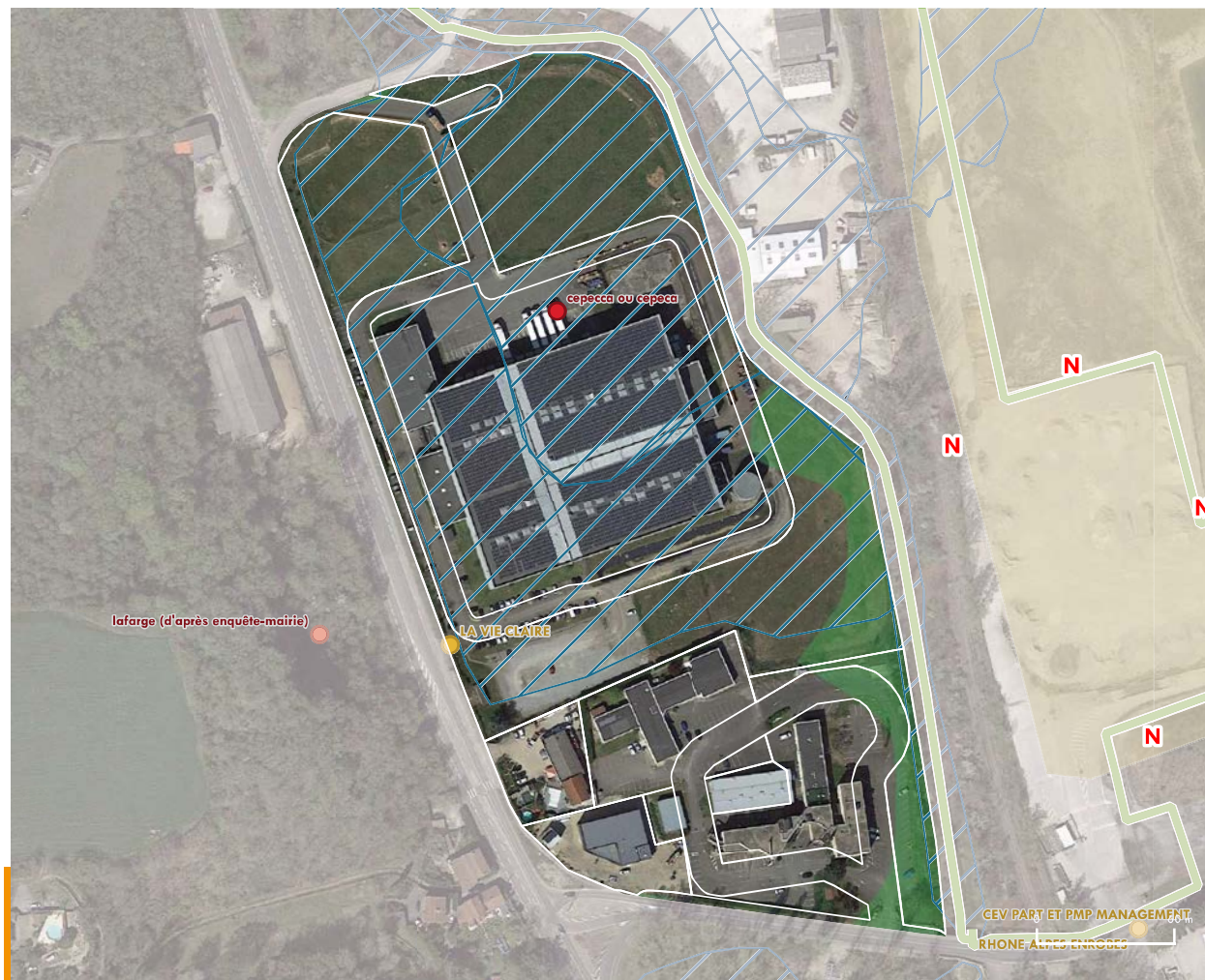
Risque inondation (Crue) : Oui

PPRT (Plan de prévention des risques) : Non

Forêt : Oui

Znieff 1 : Non

Znieff 2 : Non



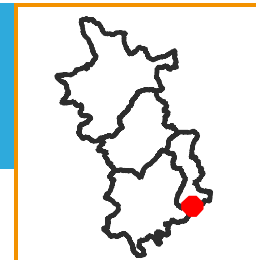


Désignation **Parc du Baconnet**

Commune(s) **Montagny**

Surface totale **28 ha** hors voiries **25 ha**

EPCI **CC de la Vallée du Garon** Gestion **Communautaire**



TISSU ÉCONOMIQUE

FONCIER ET IMMOBILIER

PROJET ET POTENTIEL FONCIER

SERVITUDES

ESTIMATION DU NOMBRE D'EMPLOIS ET D'ÉTABLISSEMENTS SUR LA ZONE

Source(s) : *UrbaLyon, Retraitement Modaal*

Types d'emplois et d'établissements sur la zone

| | Nombre d'emplois estimés | Part (en %) par rapport à l'emploi total de la zone | Nombre d'établissements estimés |
|---|--------------------------|---|---------------------------------|
| Transports, logistique | 23 | 5 % | 4 |
| Agriculture | 0 | 0 % | 0 |
| BTP | 12 | 2 % | 2 |
| Services aux particuliers | 50 | 10 % | 5 |
| Commerce de gros automobile | 95 | 19 % | 15 |
| Commerce de détail | 0 | 0 % | 1 |
| Services aux entreprises, finance, immobilier | 43 | 9 % | 10 |
| Industrie, énergie, environnement | 282 | 56 % | 10 |
| TOTAL | 505 | 100 % | 47 |

Ratio du nombre d'emploi par hectare sur la base de la surface totale de la zone, hors voirie : 21

Ratio du nombre d'emploi par hectare sur la base de la surface des Unités Foncières bâties : 21

Nombre d'établissements par tranche d'effectif salarié :

employés <10 : 30 établissements entre 10 et 19 : 11
entre 20 et 49 : 4 entre 50 et 249 : 2 >250 : 0

SERVICES ET ÉQUIPEMENTS SUR LA ZONE

Source(s) : *Base permanente des équipements 2021*

Types d'établissements sur la zone

| Types d'équipements | Nombre d'établissements |
|---|-------------------------|
| Commerces | 0 |
| Enseignement | 0 |
| Santé | 0 |
| Services aux particuliers et aux salariés | 3 |
| Sports, loisirs et culture | 0 |
| tourisme | 0 |
| Transports et déplacements | 0 |
| TOTAL | 3 |

*Estimation issue du fichier SIRENE 2022 qui malgré un retraitement Modaal pour améliorer la géolocalisation, peut malgré tout être imprécis dans la bonne localisation des établissements



1 Nb établissements/adresse

2 Nb équipements/adresse

■ Bâti

□ UF

Gare

Route

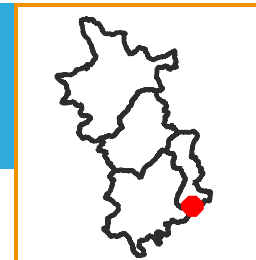


Désignation Parc du Baconnet

Commune(s) Montagny

Surface totale 28 ha hors voiries 25 ha

EPCI CC de la Vallée du Garon Gestion Communautaire



TISSU ÉCONOMIQUE

FONCIER ET IMMOBILIER (1/2)

PROJET ET POTENTIEL FONCIER

SERVITUDES

ZONAGE DOCUMENT D'URBANISME

Source(s) : GPU

Surfaces liées au zonage du PLU (avec voiries)

| Zonage PLU | Surface | Proportion |
|--------------|----------------------------|--------------|
| AU | 3 915 m ² | 69,6 % |
| Urbanisé | 1 709 m ² | 30,4 % |
| Agricole | 0 m ² | 0 % |
| Naturel | 0 m ² | 0 % |
| TOTAL | 5 624 m² | 100 % |

MAÎTRISE FONCIÈRE

Source(s) : Fichiers fonciers, DGFIP 2021

Surfaces par type de propriétaires (hors voiries)

| | Propriétaire | Surface | Part |
|--------------------------|---------------------------------|------------------------------|--------------|
| Personne morale publique | Commune | 26 959 m ² | 11 % |
| | Département | 0 m ² | 0 % |
| | EPCI | 0 m ² | 0 % |
| | Etat | 0 m ² | 0 % |
| | Autres personne morale publique | 0 m ² | 0 % |
| Autres personnes morales | Aménageur | 0 m ² | 0 % |
| | Promoteur ou investisseur | 43 418 m ² | 17,7 % |
| | Autres personne morale | 174 672 m ² | 71,3 % |
| | Organisme de logement social | 0 m ² | 0 % |
| Personne physique | Personne physique | 0 m ² | 0 % |
| | TOTAL | 245 049 m² | 100 % |



PLU

- Agricole
- A urbaniser
- Naturelle
- Urbaine

Type de propriétaire :

- Commune
- Département
- EPCI
- Etat
- Autre personne morale publique

- Aménageur
- Promoteur ou investisseur
- Autre personne morale
- Organisme de logement social

- Personne physique

- UF
- Bâti

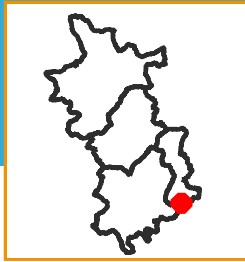


Désignation **Parc du Baconnet**

Commune(s) **Montagny**

Surface totale **28 ha** hors voiries **25 ha**

EPCI **CC de la Vallée du Garon** Gestion **Communautaire**



TISSU ÉCONOMIQUE

FONCIER ET IMMOBILIER (2/2)

PROJETS ET POTENTIEL FONCIER

SERVITUDES

UNITÉS FONCIÈRES SUR LA ZONE

Source(s) : BD Topo Bâti, MAJIC

Nombre d'unité foncière : 31

Nombre d'unité foncière bâtie : 28

Nombre d'unité foncière non bâtie : 3

Emprise au sol du bâti :

Emprise au sol du bâti : 61 412 m²

Coefficient d'emprise au sol du bâti sur la base de la surface totale de la zone, hors voirie : 0.25

CES = emprise au sol bâtie / surface totale des UF hors voiries . Le calcul du CES se fait sur la base des données de la BD TOPO 2021 du bâti et des fichiers fonciers 2021. Les secteurs récemment urbanisés et à urbaniser sont pris en compte dans le calcul du CES (et peuvent conduire à des CES minimisés par rapport au CES réel).

Coefficient d'emprise au sol du bâti sur la base de la surface des Unités Foncières bâties : 0.26

TYPE DE BATI SUR LA ZONE

Source(s) : BD Topo Bâti, MAJIC

Répartition des bâtiments par types de surfaces :

Surface moyenne des bâtiments : 1 978 m²

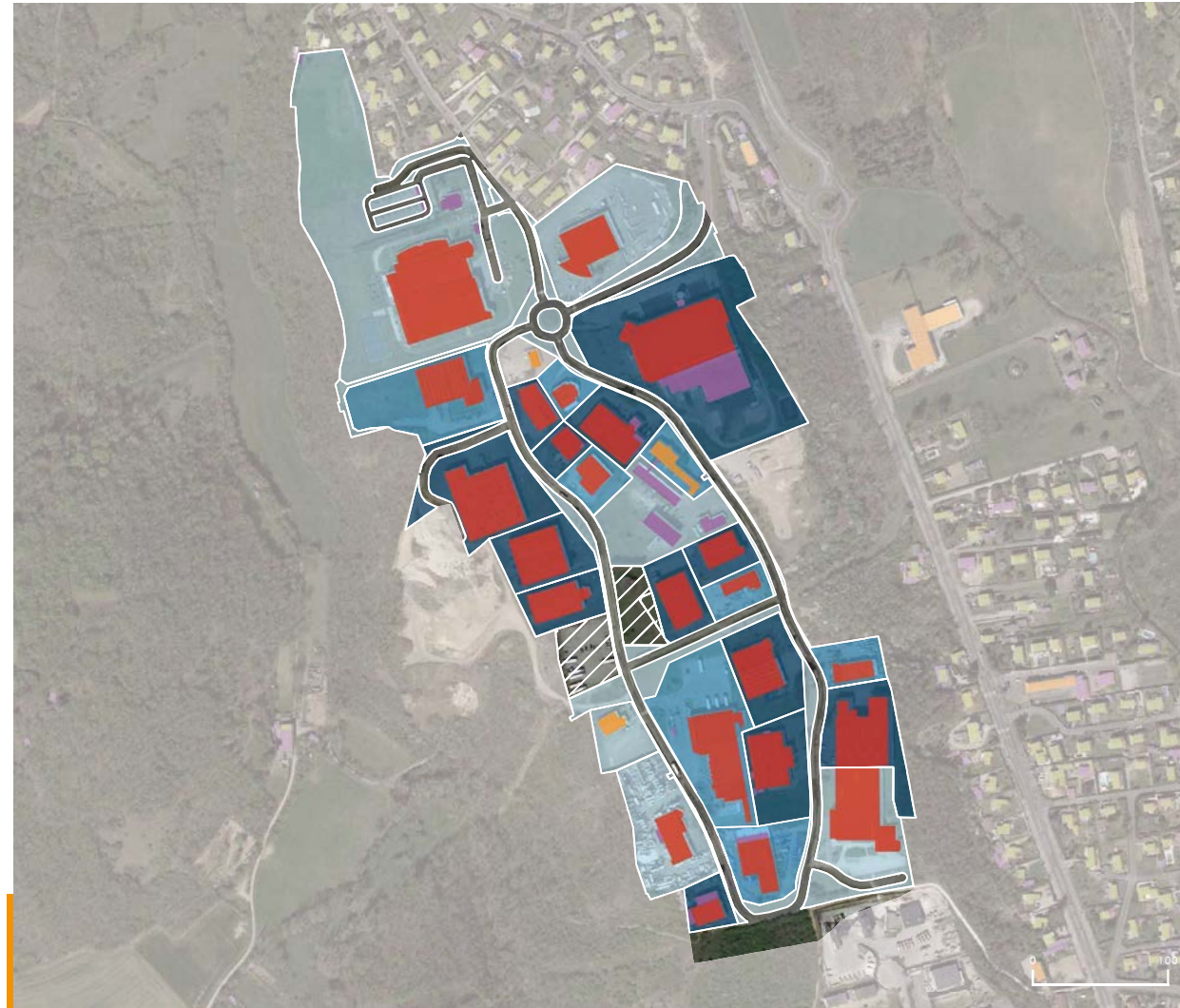
53 bâtiments de moins de 500 m², 3 760 m² / 6 % des surfaces totales de bâti

12 bâtiments de 500-1000 m², 8 188 m² / 13 %

6 bâtiments de 1000-2000 m², 9 342 m² / 15 %

9 bâtiments de 2000-5000 m², 26 449 m² / 43 %

2 bâtiments de plus de 5000 m², 13 674 m² / 22 %



Coefficient d'emprise au sol [nombre d'UF]

Non bâti [3]

0,1 - 0,2 [6]

0,3 - 0,5 [13]

0 - 0,1 [1]

0,2 - 0,3 [8]

0,5 - 1 [0]

Type de bâti

Agricole

Commercial et services

Industriel

Annexe

Indifférencié

Non économique

Source(s) : BD Topo Bâti

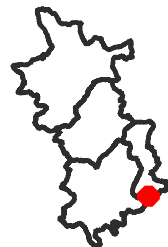


Désignation Parc du Baconnet

Commune(s) Montagny

Surface totale 28 ha hors voiries 25 ha

EPCI CC de la Vallée du Garon Gestion Communautaire



TISSU ÉCONOMIQUE

FONCIER ET AMÉNAGEMENT

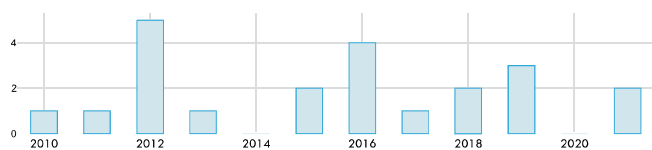
MUTATIONS (1/2)

SERVITUDES

MUTATIONS

Source(s) : DV3F, Cerema

Nombre de mutation par an entre 2010 et 2021



Mutations (DV3F)

- Adjudication
- Echange
- Vente
- Vente en l'état futur d'achèvement
- Vente terrain à bâtir

UF

Bâti

0 200 m

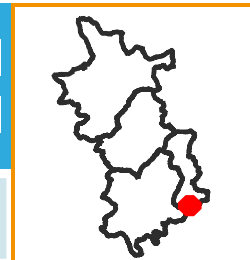


Désignation **Parc du Baconnet**

Commune(s) **Montagny**

Surface totale **28** ha hors voiries **25** ha

EPCI **CC de la Vallée du Garon** Gestion **Communautaire**



TISSU ÉCONOMIQUE

FONCIER ET AMÉNAGEMENT

PROJETS ET POTENTIEL FONCIER (2/2)

SERVITUDES

POTENTIELS FONCIER

Source(s) : MODAAL/ EPCI

Projets et secteurs à enjeux :

| Types de potentiels | Surface |
|---|----------------------------|
| Foncier récemment urbanisé ou requalifié | 0 m ² |
| Projet de densification ou de requalification en cours ou futur | 9 508 m ² |
| Secteur à enjeux identifiés lors des entretiens EPCI | 0 m ² |
| TOTAL | 9 508 m² |

Potentiel foncier en extension :

| Types de potentiels | Surface |
|---|-----------------------------|
| Foncier aménagé en cours de commercialisation | 0 m ² |
| Foncier aménagé pré-commercialisé | 0 m ² |
| Foncier AU fléché pour projet d'aménagement | 0 m ² |
| Foncier AU sans projet défini | 65 244 m ² |
| TOTAL | 65 244 m² |

Potentiel de densification de la zone :

| Types de potentiels | Surface |
|---|-----------------------------|
| Potentiel de densification (remembrement ou réserve foncière) | 22 899 m ² |
| Foncier vacant, à priori dégradé ou à requalifier | 5 737 m ² |
| Foncier avec usages non économiques | 0 m ² |
| Foncier ou local à suivre : future vacance potentielle | 0 m ² |
| TOTAL | 28 636 m² |



Projets et secteurs à enjeux

- Foncier récemment urbanisé ou requalifié
- Projet de densification ou de requalification en cours ou futur
- Secteur à enjeux identifié lors des entretiens EPCI

Potentiel foncier en extension

- Foncier aménagé en cours de commercialisation
- Foncier aménagé pré-commercialisé
- Foncier AU fléché pour projet d'aménagement
- Foncier AU sans projet défini

Potentiel de densification de la zone

- Potentiel de densification (remembrement ou réserve foncière)
- Foncier vacant, à priori dégradé ou à requalifier
- Foncier avec usages non économiques
- Foncier ou local à veiller : future vacance potentielle

UF Bâti

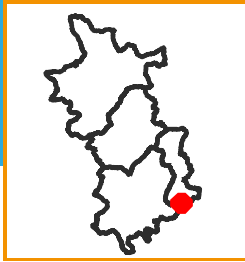


Désignation

Commune(s)

Surface totale ha hors voiries ha

EPCI Gestion



TISSU ÉCONOMIQUE

FONCIER ET AMÉNAGEMENT

PROJETS ET POTENTIEL FONCIER

SERVITUDES

ENVIRONNEMENT

Source(s) : BRGM, Georisques

Nombre de site BASIAS : 6

Nombre de site BASOL : 0

Nombre d'ICPE (Installation classée pour la protection de l'environnement) : 3

Nombre de SIS (Secteur d'information sur les sols) : 0

Risque inondation (Crue) : Non

PPRT (Plan de prévention des risques) : Non

Forêt : Oui

Znieff 1 : Non

Znieff 2 : Non



● BASIAS

● BASOL

● ICPE

■ SIS

▭ Risque inondation

▭ Périmètre PPRT

▭ Forêt

▭ Znieff 1 (INPN)

▭ Znieff 2 (INPN)

Zonage (GPU)

▭ Agricole

▭ Naturelle

▭ Naturelle forestière

▭ UF

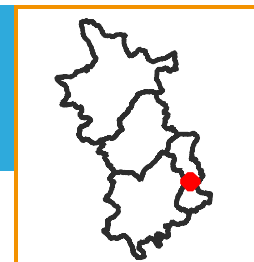


Désignation Parc des Eclapons

Commune(s) Yourles

Surface totale 17 ha hors voiries 13 ha

EPCI CC de la Vallée du Garon Gestion Communautaire



TISSU ÉCONOMIQUE

FONCIER ET IMMOBILIER

PROJET ET POTENTIEL FONCIER

SERVITUDES

ESTIMATION DU NOMBRE D'EMPLOIS ET D'ÉTABLISSEMENTS SUR LA ZONE

Source(s) : UrbaLyon, Retraitement Modaal

Types d'emplois et d'établissements sur la zone

| | Nombre d'emplois estimés | Part (en %) par rapport à l'emploi total de la zone | Nombre d'établissements estimés |
|---|--------------------------|---|---------------------------------|
| Transports, logistique | 0 | 0 % | 0 |
| Agriculture | 0 | 0 % | 0 |
| BTP | 30 | 14 % | 2 |
| Services aux particuliers | 0 | 0 % | 3 |
| Commerce de gros automobile | 64 | 30 % | 8 |
| Commerce de détail | 0 | 0 % | 1 |
| Services aux entreprises, finance, immobilier | 80 | 38 % | 10 |
| Industrie, énergie, environnement | 37 | 18 % | 3 |
| TOTAL | 211 | 100 % | 27 |

Ratio du nombre d'emploi par hectare sur la base de la surface totale de la zone, hors voirie : 16

Ratio du nombre d'emploi par hectare sur la base de la surface des Unités Foncières bâties : 17

Nombre d'établissements par tranche d'effectif salarié :

employés <10 : 20 établissements entre 10 et 19 : 3
entre 20 et 49 : 4 entre 50 et 249 : 0 >250 : 0

SERVICES ET ÉQUIPEMENTS SUR LA ZONE

Source(s) : Base permanente des équipements 2021

Types d'établissements sur la zone

| Types d'équipements | Nombre d'établissements |
|---|-------------------------|
| Commerces | 0 |
| Enseignement | 0 |
| Santé | 0 |
| Services aux particuliers et aux salariés | 3 |
| Sports, loisirs et culture | 0 |
| tourisme | 0 |
| Transports et déplacements | 0 |
| TOTAL | 3 |

*Estimation issue du fichier SIRENE 2022 qui malgré un retraitement Modaal pour améliorer la géolocalisation, peut malgré tout être imprécis dans la bonne localisation des établissements



- 1 Nb établissements/adresse
- 1 Nb équipements/adresse
- Bâti
- UF
- Gare
- Route

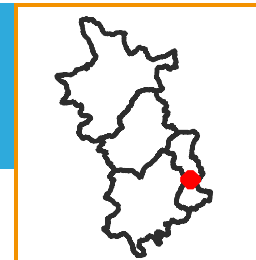


Désignation Parc des Eclapons

Commune(s) Vourles

Surface totale 17 ha hors voiries 13 ha

EPCI CC de la Vallée du Garon Gestion Communautaire



TISSU ÉCONOMIQUE

FONCIER ET IMMOBILIER (1/2)

PROJET ET POTENTIEL FONCIER

SERVITUDES

ZONAGE DOCUMENT D'URBANISME

Source(s) : GPU

Surfaces liées au zonage du PLU (avec voiries)

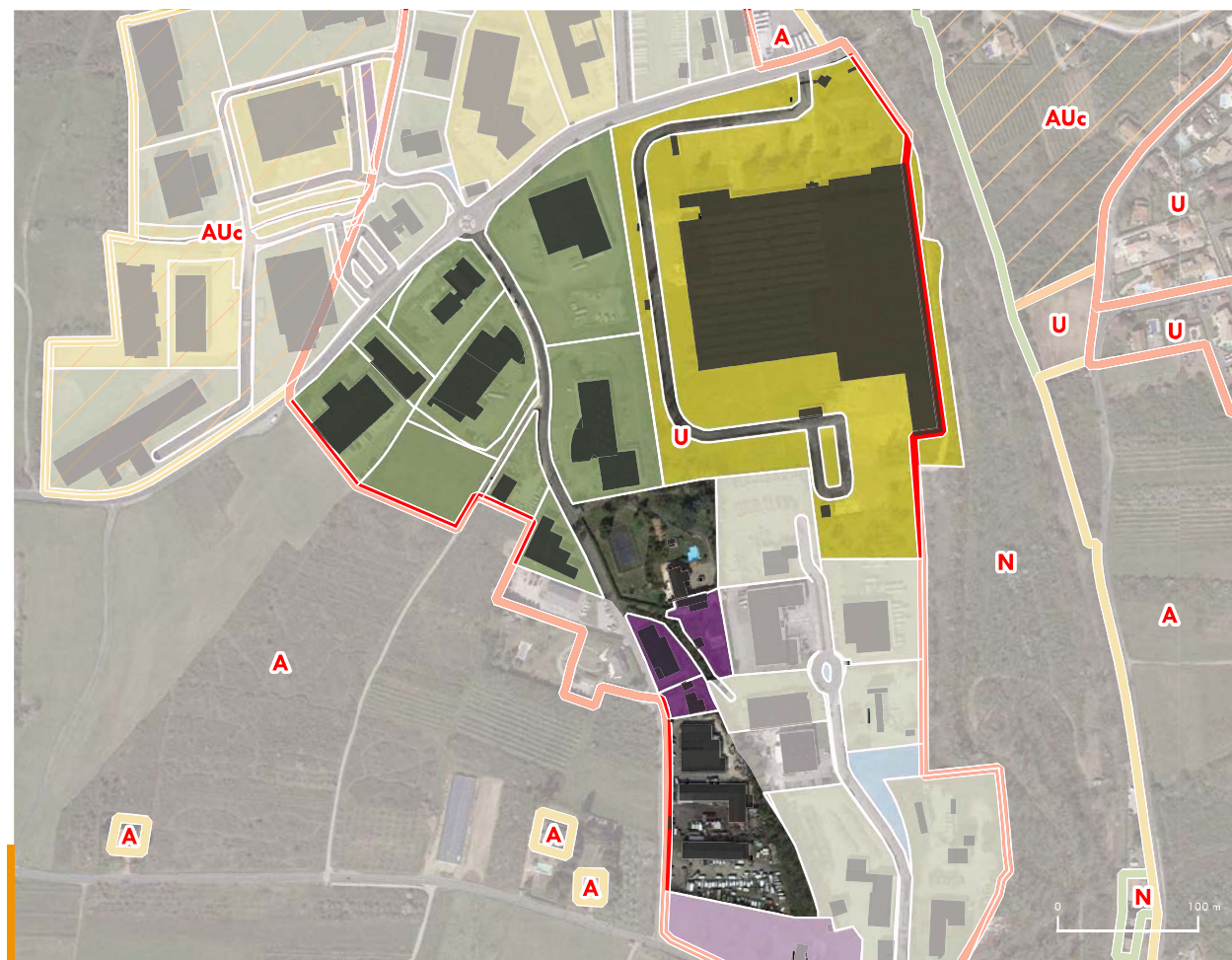
| Zonage PLU | Surface | Proportion |
|--------------|----------------------------|--------------|
| AU | 0 m ² | 0 % |
| Urbanisé | 0 m ² | 0 % |
| Agricole | 56 m ² | 1.4 % |
| Naturel | 3 988 m ² | 98.6 % |
| TOTAL | 4 044 m² | 100 % |

MAÎTRISE FONCIÈRE

Source(s) : Fichiers fonciers, DGFIP 2021

Surfaces par type de propriétaires (hors voiries)

| | Propriétaire | Surface | Part |
|--------------------------|---------------------------------|------------------------------|--------------|
| Personne morale publique | Commune | 0 m ² | 0 % |
| | Département | 0 m ² | 0 % |
| | EPCI | 0 m ² | 0 % |
| | Etat | 0 m ² | 0 % |
| | Autres personne morale publique | 0 m ² | 0 % |
| Autres personnes morales | Aménageur | 0 m ² | 0 % |
| | Promoteur ou investisseur | 73 261 m ² | 54.7 % |
| | Autres personne morale | 55 727 m ² | 41.6 % |
| | Organisme de logement social | 0 m ² | 0 % |
| Personne physique | Personne physique | 4 902 m ² | 3.7 % |
| | TOTAL | 133 891 m² | 100 % |



PLU

- Agricole
- A urbaniser
- Naturelle
- Urbaine

Type de propriétaire :

- Personne morale publique
 - Commune
 - Département
 - EPCI
 - Etat
 - Autre personne morale publique

- Autres personnes morales
 - Aménageur
 - Promoteur ou investisseur
 - Autre personne morale
 - Organisme de logement social

Personne physique

- Personne physique

- UF
- Bâti

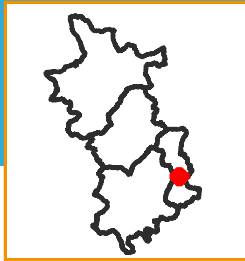


Désignation **Parc des Eclapons**

Commune(s) **Vourles**

Surface totale **17 ha** hors voiries **13 ha**

EPCI **CC de la Vallée du Garon** Gestion **Communautaire**



TISSU ÉCONOMIQUE

FONCIER ET IMMOBILIER (2/2)

PROJETS ET POTENTIEL FONCIER

SERVITUDES

UNITÉS FONCIÈRES SUR LA ZONE

Source(s) : BD Topo Bâti, MAJIC

Nombre d'unité foncière : 23

Nombre d'unité foncière bâtie : 17

Nombre d'unité foncière non bâtie : 6

Emprise au sol du bâti :

Emprise au sol du bâti : 47 016 m²

Coefficient d'emprise au sol du bâti sur la base de la surface totale de la zone, hors voirie : 0.36

CES = emprise au sol bâtie / surface totale des UF hors voiries . Le calcul du CES se fait sur la base des données de la BD TOPO 2021 du bâti et des fichiers fonciers 2021. Les secteurs récemment urbanisés et à urbaniser sont pris en compte dans le calcul du CES (et peuvent conduire à des CES minimisés par rapport au CES réel).

Coefficient d'emprise au sol du bâti sur la base de la surface des Unités Foncières bâties : 0.38

TYPE DE BATI SUR LA ZONE

Source(s) : BD Topo Bâti, MAJIC

Répartition des bâtiments par types de surfaces :

Surface moyenne des bâtiments : 2 108 m²

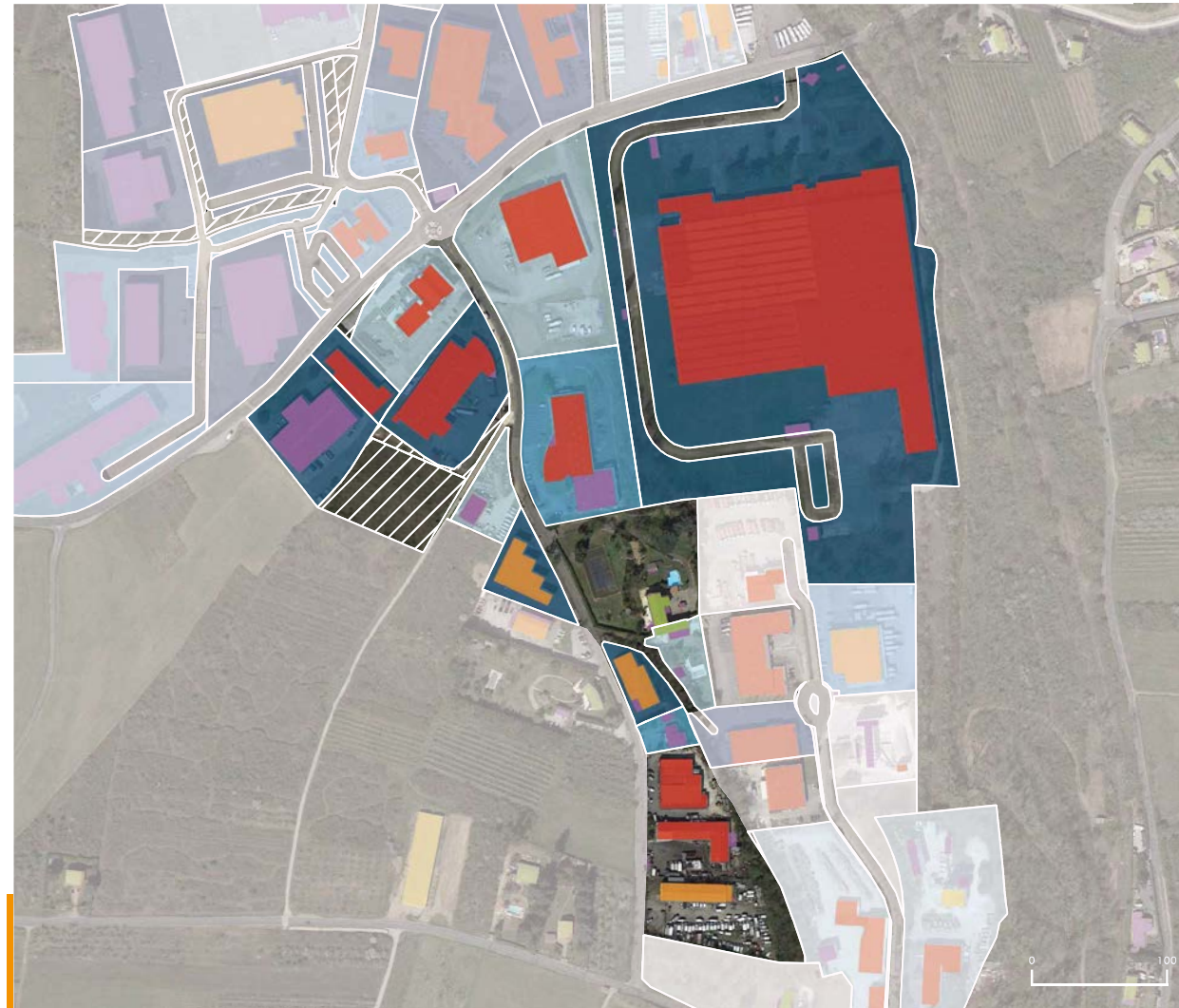
38 bâtiments de moins de 500 m², 2 161 m² / 5 % des surfaces totales de bâti

6 bâtiments de 500-1000 m², 5 149 m² / 11 %

5 bâtiments de 1000-2000 m², 6 440 m² / 14 %

2 bâtiments de 2000-5000 m², 4 877 m² / 10 %

1 bâtiments de plus de 5000 m², 28 389 m² / 60 %



Coefficient d'emprise au sol [nombre d'UF]

Non bâti [6]

0,1 - 0,2 [5]

0,3 - 0,5 [7]

0 - 0,1 [2]

0,2 - 0,3 [3]

0,5 - 1 [0]

Type de bâti

Agricole

Commercial et services

Industriel

Annexe

Indifférencié

Non économique

Source(s) : BD Topo Bâti

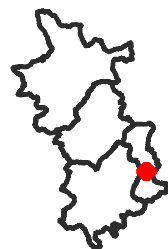


Désignation Parc des Eclapons

Commune(s) Pourles

Surface totale 17 ha hors voiries 13 ha

EPCI CC de la Vallée du Garon Gestion Communautaire



TISSU ÉCONOMIQUE

FONCIER ET AMÉNAGEMENT

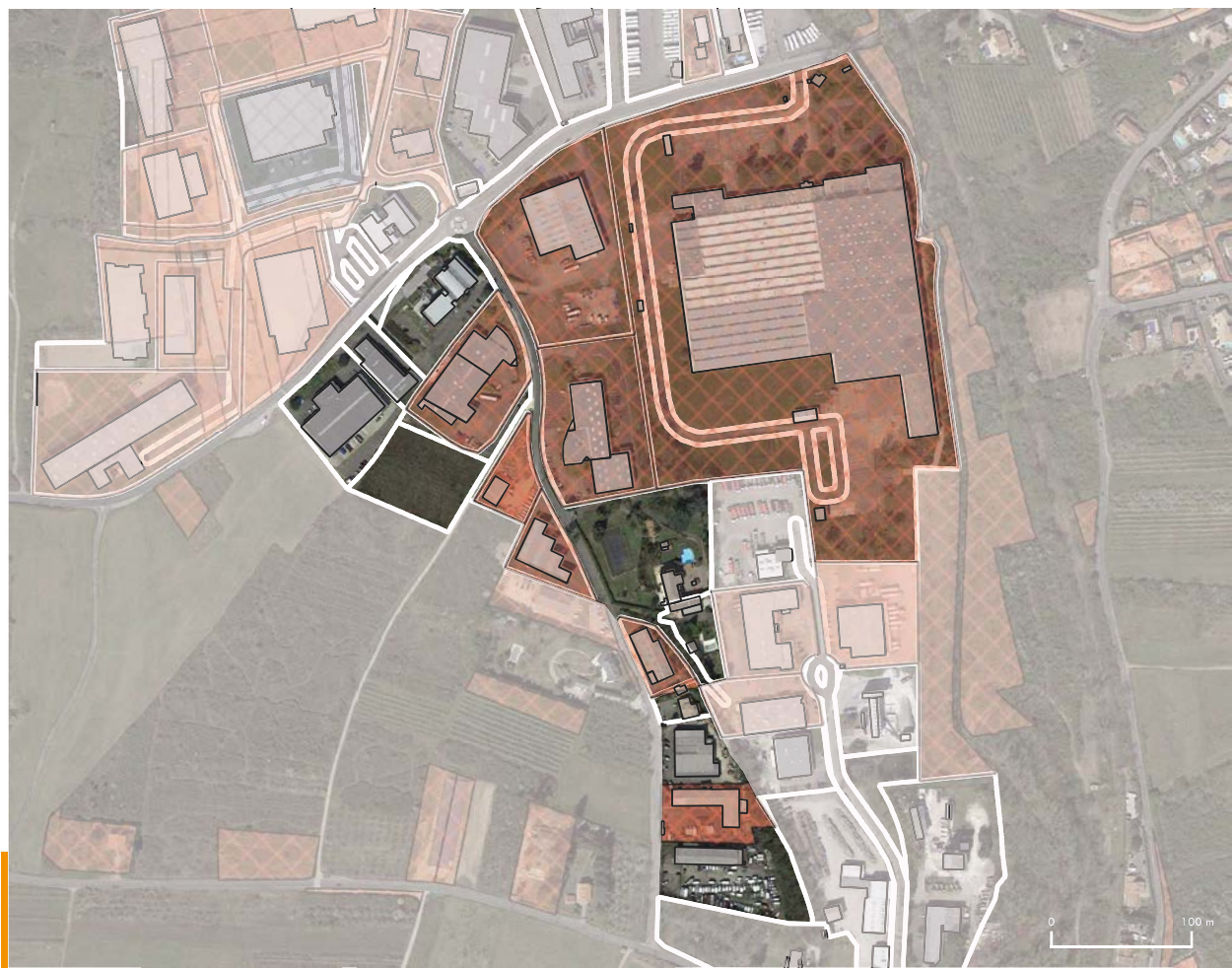
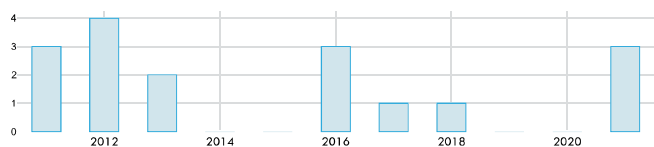
MUTATIONS (1/2)

SERVITUDES

MUTATIONS

Source(s) : DV3F, Cerema

Nombre de mutation par an entre 2010 et 2021



Mutations (DV3F)

- Adjudication
- Echange
- Vente
- Vente en l'état futur d'achèvement
- Vente terrain à bâtir

- UF
- Bâti

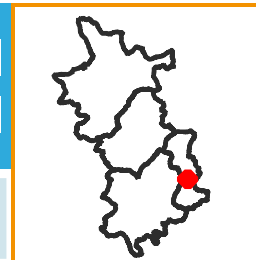


Désignation **Parc des Eclapons**

Commune(s) **Vourles**

Surface totale **17** ha hors voiries **13** ha

EPCI **CC de la Vallée du Garon** Gestion **Communautaire**



TISSU ÉCONOMIQUE

FONCIER ET AMÉNAGEMENT

PROJETS ET POTENTIEL FONCIER (2/2)

SERVITUDES

POTENTIELS FONCIER

Source(s) : MODAAL/ EPCI

Projets et secteurs à enjeux :

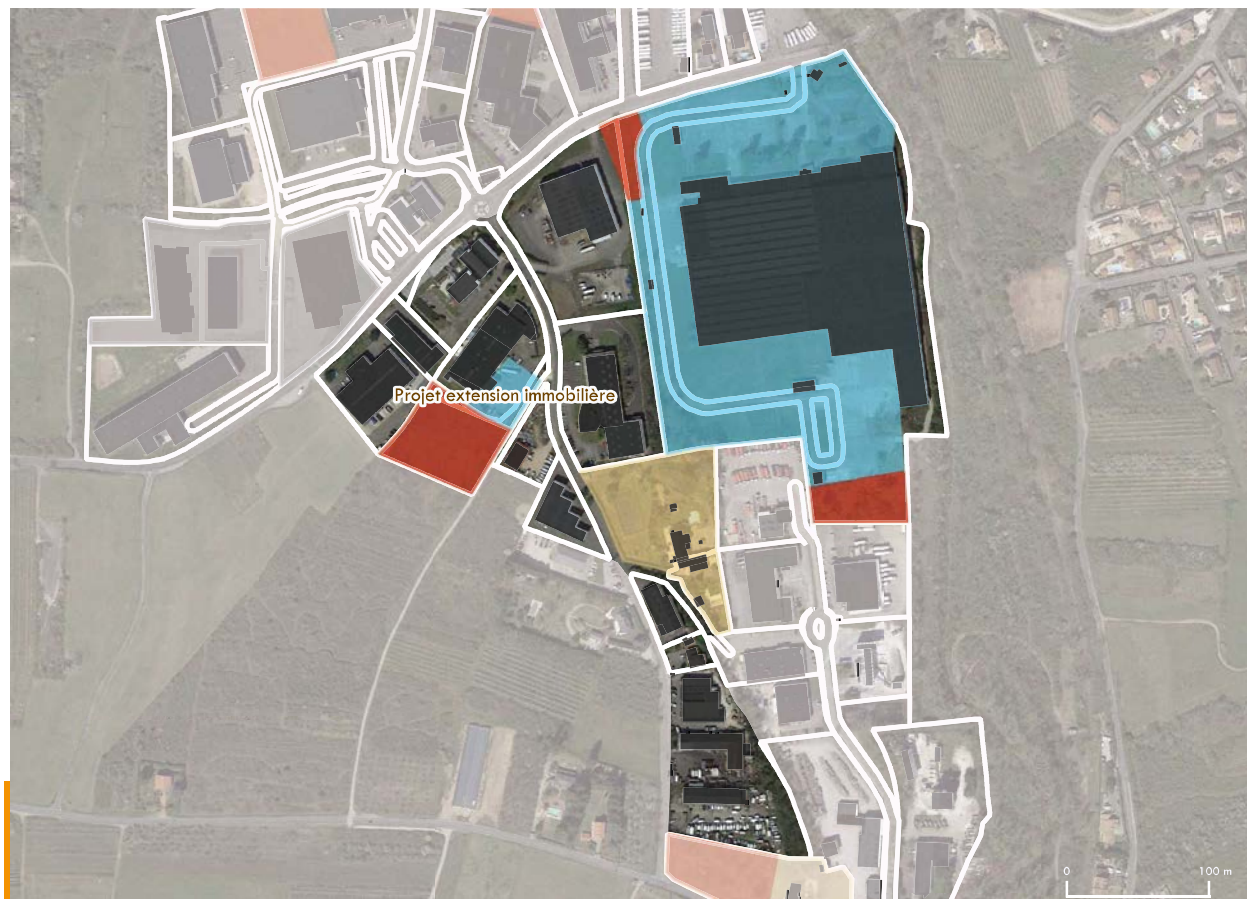
| Types de potentiels | Surface |
|---|-----------------------------|
| Foncier récemment urbanisé ou requalifié | 0 m ² |
| Projet de densification ou de requalification en cours ou futur | 73 601 m ² |
| Secteur à enjeux identifiés lors des entretiens EPCI | 0 m ² |
| TOTAL | 73 601 m² |

Potentiel foncier en extension :

| Types de potentiels | Surface |
|---|------------------------|
| Foncier aménagé en cours de commercialisation | 0 m ² |
| Foncier aménagé pré-commercialisé | 0 m ² |
| Foncier AU fléché pour projet d'aménagement | 0 m ² |
| Foncier AU sans projet défini | 0 m ² |
| TOTAL | 0 m² |

Potentiel de densification de la zone :

| Types de potentiels | Surface |
|---|-----------------------------|
| Potentiel de densification (remembrement ou réserve foncière) | 10 414 m ² |
| Foncier vacant, à priori dégradé ou à requalifier | 0 m ² |
| Foncier avec usages non économiques | 10 786 m ² |
| Foncier ou local à suivre : future vacance potentielle | 0 m ² |
| TOTAL | 21 200 m² |



Projets et secteurs à enjeux

- Foncier récemment urbanisé ou requalifié
- Projet de densification ou de requalification en cours ou futur
- Secteur à enjeux identifié lors des entretiens EPCI

Potentiel foncier en extension

- Foncier aménagé en cours de commercialisation
- Foncier aménagé pré-commercialisé
- Foncier AU fléché pour projet d'aménagement
- Foncier AU sans projet défini

Potentiel de densification de la zone

- Potentiel de densification (remembrement ou réserve foncière)
- Foncier vacant, à priori dégradé ou à requalifier
- Foncier avec usages non économiques
- Foncier ou local à veiller : future vacance potentielle

- UF
- Bâti

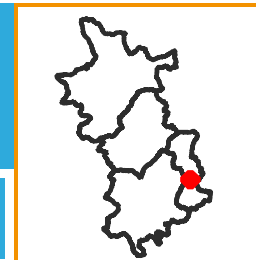


Désignation **Parc des Eclapons**

Commune(s) **Vourles**

Surface totale **17** ha hors voiries **13** ha

EPCI **CC de la Vallée du Garon** Gestion **Communautaire**



TISSU ÉCONOMIQUE

FONCIER ET AMÉNAGEMENT

PROJETS ET POTENTIEL FONCIER

SERVITUDES

ENVIRONNEMENT

Source(s) : BRGM, Georisques

Nombre de site BASIAS : 4

Nombre de site BASOL : 0

Nombre d'ICPE (Installation classée pour la protection de l'environnement) : 2

Nombre de SIS (Secteur d'information sur les sols) : 0

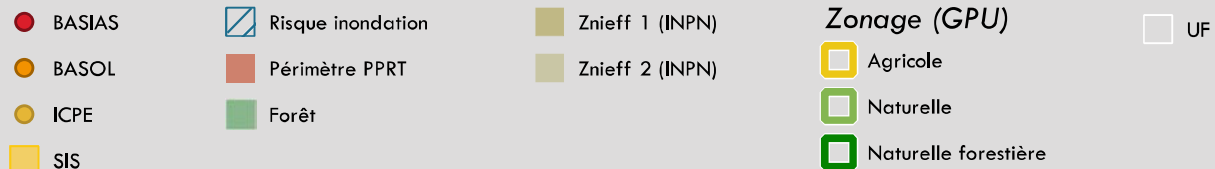
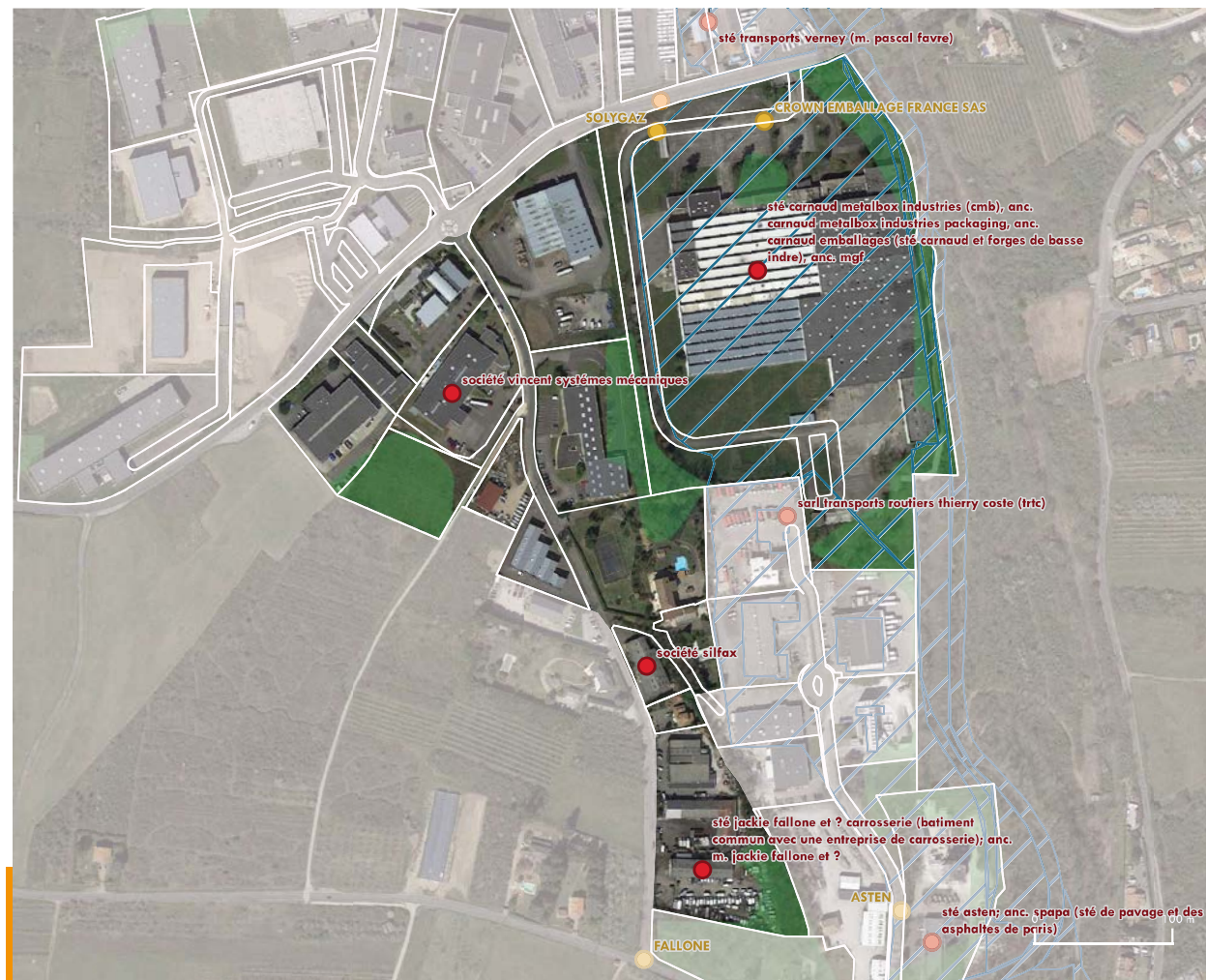
Risque inondation (Crue) : Oui

PPRT (Plan de prévention des risques) : Non

Forêt : Oui

Znieff 1 : Non

Znieff 2 : Non



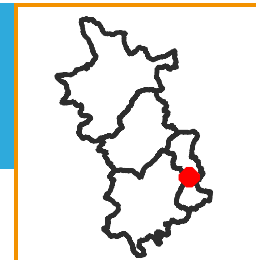


Désignation **Parc des Plattes**

Commune(s) **Vourles**

Surface totale **19 ha** hors voiries **17 ha**

EPCI **CC de la Vallée du Garon** Gestion **Communautaire**



TISSU ÉCONOMIQUE

FONCIER ET IMMOBILIER

PROJET ET POTENTIEL FONCIER

SERVITUDES

ESTIMATION DU NOMBRE D'EMPLOIS ET D'ÉTABLISSEMENTS SUR LA ZONE

Source(s) : UrbaLyon, Retraitement Modaal

Types d'emplois et d'établissements sur la zone

| | Nombre d'emplois estimés | Part (en %) par rapport à l'emploi total de la zone | Nombre d'établissements estimés |
|---|--------------------------|---|---------------------------------|
| Transports, logistique | 16 | 3 % | 2 |
| Agriculture | 0 | 0 % | 0 |
| BTP | 64 | 14 % | 8 |
| Services aux particuliers | 0 | 0 % | 2 |
| Commerce de gros automobile | 54 | 12 % | 6 |
| Commerce de détail | 4 | 1 % | 2 |
| Services aux entreprises, finance, immobilier | 144 | 31 % | 29 |
| Industrie, énergie, environnement | 185 | 40 % | 11 |
| TOTAL | 467 | 100 % | 60 |

Ratio du nombre d'emploi par hectare sur la base de la surface totale de la zone, hors voirie : 28

Ratio du nombre d'emploi par hectare sur la base de la surface des Unités Foncières bâties : 30

Nombre d'établissements par tranche d'effectif salarié :

employés <10 : 47 établissements entre 10 et 19 : 6
entre 20 et 49 : 6 entre 50 et 249 : 1 >250 : 0

SERVICES ET ÉQUIPEMENTS SUR LA ZONE

Source(s) : Base permanente des équipements 2021

Types d'établissements sur la zone

| Types d'équipements | Nombre d'établissements |
|---|-------------------------|
| Commerces | 1 |
| Enseignement | 0 |
| Santé | 0 |
| Services aux particuliers et aux salariés | 4 |
| Sports, loisirs et culture | 0 |
| tourisme | 0 |
| Transports et déplacements | 0 |
| TOTAL | 5 |

*Estimation issue du fichier SIRENE 2022 qui malgré un retraitement Modaal pour améliorer la géolocalisation, peut malgré tout être imprécis dans la bonne localisation des établissements



- Nb établissements/adresse
- Nb équipements/adresse
- Bâti
- UF
- Gare
- Route

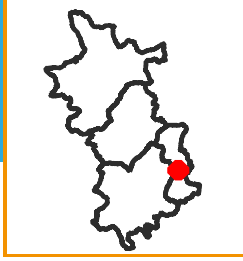


Désignation **Parc des Plattes**

Commune(s) **Vourles**

Surface totale **19 ha** hors voiries **17 ha**

EPCI **CC de la Vallée du Garon** Gestion **Communautaire**



TISSU ÉCONOMIQUE

FONCIER ET IMMOBILIER (1/2)

PROJET ET POTENTIEL FONCIER

SERVITUDES

ZONAGE DOCUMENT D'URBANISME

Source(s) : GPU

Surfaces liées au zonage du PLU (avec voiries)

| Zonage PLU | Surface | Proportion |
|--------------|------------------------------|--------------|
| AU | 77 865 m ² | 41.5 % |
| Urbanisé | 109 751 m ² | 58.5 % |
| Agricole | 137 m ² | 0.1 % |
| Naturel | 8 m ² | 0 % |
| TOTAL | 187 761 m² | 100 % |

MAÎTRISE FONCIÈRE

Source(s) : Fichiers fonciers, DGFIP 2021

Surfaces par type de propriétaires (hors voiries)

| | Propriétaire | Surface | Part |
|--------------------------|---------------------------------|------------------------------|--------------|
| Personne morale publique | Commune | 2 202 m ² | 1.3 % |
| | Département | 0 m ² | 0 % |
| | EPCI | 0 m ² | 0 % |
| | Etat | 0 m ² | 0 % |
| | Autres personne morale publique | 0 m ² | 0 % |
| Autres personnes morales | Aménageur | 0 m ² | 0 % |
| | Promoteur ou investisseur | 47 007 m ² | 28.5 % |
| | Autres personne morale | 114 232 m ² | 69.2 % |
| | Organisme de logement social | 0 m ² | 0 % |
| Personne physique | Personne physique | 1 696 m ² | 1 % |
| | TOTAL | 165 136 m² | 100 % |



PLU

- Agricole
- A urbaniser
- Naturelle
- Urbaine

Type de propriétaire :

- Personne morale publique
- Commune
 - Département
 - EPCI
 - Etat
 - Autre personne morale publique

- Autres personnes morales
- Aménageur
 - Promoteur ou investisseur
 - Autre personne morale
 - Organisme de logement social

Personne physique

- Personne physique

- UF
- Bâti

00 m

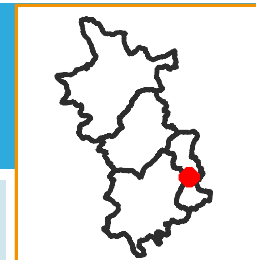


Désignation **Parc des Plattes**

Commune(s) **Vourles**

Surface totale **19 ha** hors voiries **17 ha**

EPCI **CC de la Vallée du Garon** Gestion **Communautaire**



TISSU ÉCONOMIQUE

FONCIER ET IMMOBILIER (2/2)

PROJETS ET POTENTIEL FONCIER

SERVITUDES

UNITÉS FONCIÈRES SUR LA ZONE

Source(s) : BD Topo Bâti, MAJIC

Nombre d'unité foncière : 39

Nombre d'unité foncière bâtie : 31

Nombre d'unité foncière non bâtie : 8

Emprise au sol du bâti :

Emprise au sol du bâti : 47 322 m²

Coefficient d'emprise au sol du bâti sur la base de la surface totale de la zone, hors voirie : 0.28

CES = emprise au sol bâtie / surface totale des UF hors voiries . Le calcul du CES se fait sur la base des données de la BD TOPO 2021 du bâti et des fichiers fonciers 2021. Les secteurs récemment urbanisés et à urbaniser sont pris en compte dans le calcul du CES (et peuvent conduire à des CES minimisés par rapport au CES réel).

Coefficient d'emprise au sol du bâti sur la base de la surface des Unités Foncières bâties : 0.3

TYPE DE BATI SUR LA ZONE

Source(s) : BD Topo Bâti, MAJIC

Répartition des bâtiments par types de surfaces :

Surface moyenne des bâtiments : 1 206 m²

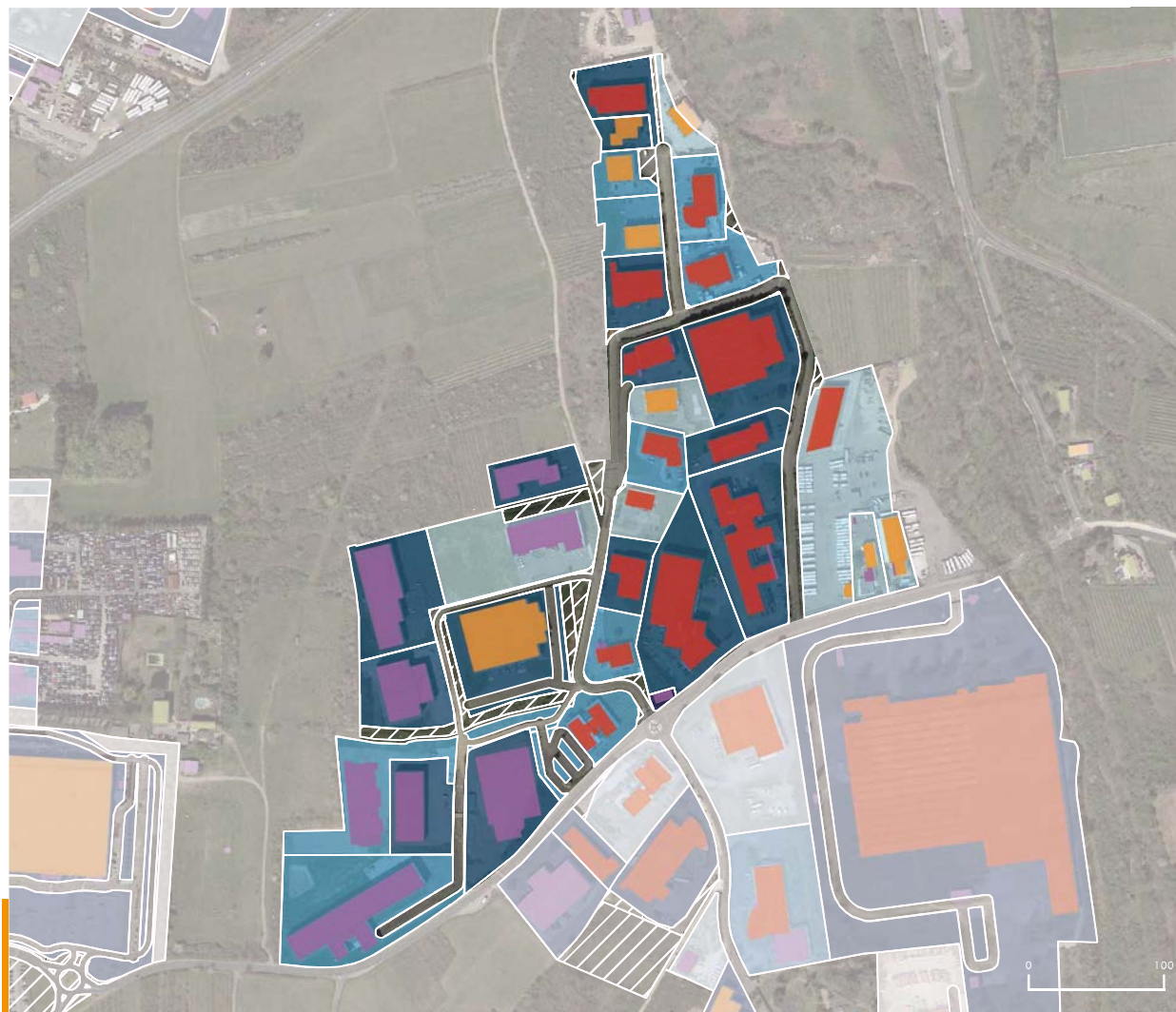
19 bâtiments de moins de 500 m², 2 336 m² / 5 % des surfaces totales de bâti

13 bâtiments de 500-1000 m², 9 342 m² / 20 %

8 bâtiments de 1000-2000 m², 10 365 m² / 22 %

8 bâtiments de 2000-5000 m², 25 279 m² / 53 %

0 bâtiments de plus de 5000 m², 0 m² / 0 %



Coefficient d'emprise au sol [nombre d'UF]

Non bâti [8]

0,1 - 0,2 [6]

0,3 - 0,5 [15]

0 - 0,1 [1]

0,2 - 0,3 [9]

0,5 - 1 [1]

Type de bâti

Agricole

Commercial et services

Industriel

Annexe

Indifférencié

Non économique

Source(s) : BD Topo Bâti



Désignation **Parc des Plattes**

Commune(s) **Vourles**

Surface totale **19** ha hors voiries **17** ha

EPCI **CC de la Vallée du Garon** Gestion **Communautaire**



TISSU ÉCONOMIQUE

FONCIER ET AMÉNAGEMENT

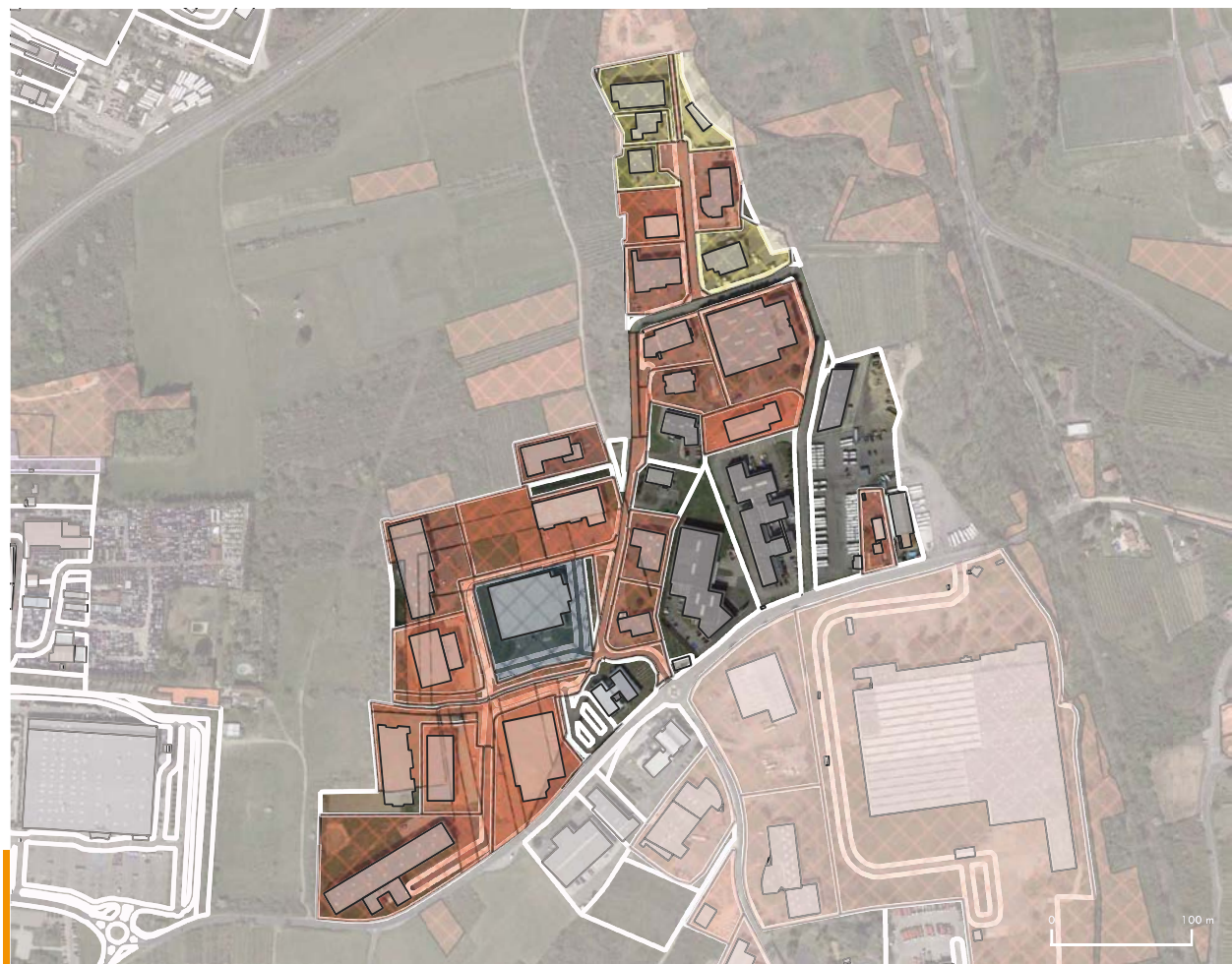
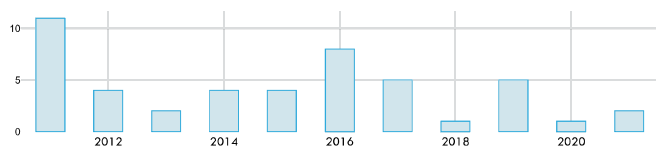
MUTATIONS (1/2)

SERVITUDES

MUTATIONS

Source(s) : DV3F, Cerema

Nombre de mutation par an entre 2010 et 2021



Mutations (DV3F)

- Adjudication
- Echange
- Vente
- Vente en l'état futur d'achèvement
- Vente terrain à bâtir

- UF
- Bâti

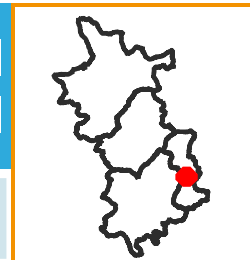


Désignation **Parc des Plattes**

Commune(s) **Vourles**

Surface totale **19** ha hors voiries **17** ha

EPCI **CC de la Vallée du Garon** Gestion **Communautaire**



TISSU ÉCONOMIQUE

FONCIER ET AMÉNAGEMENT

PROJETS ET POTENTIEL FONCIER
(2/2)

SERVITUDES

POTENTIELS FONCIER

Source(s) : MODAAL/ EPCI

Projets et secteurs à enjeux :

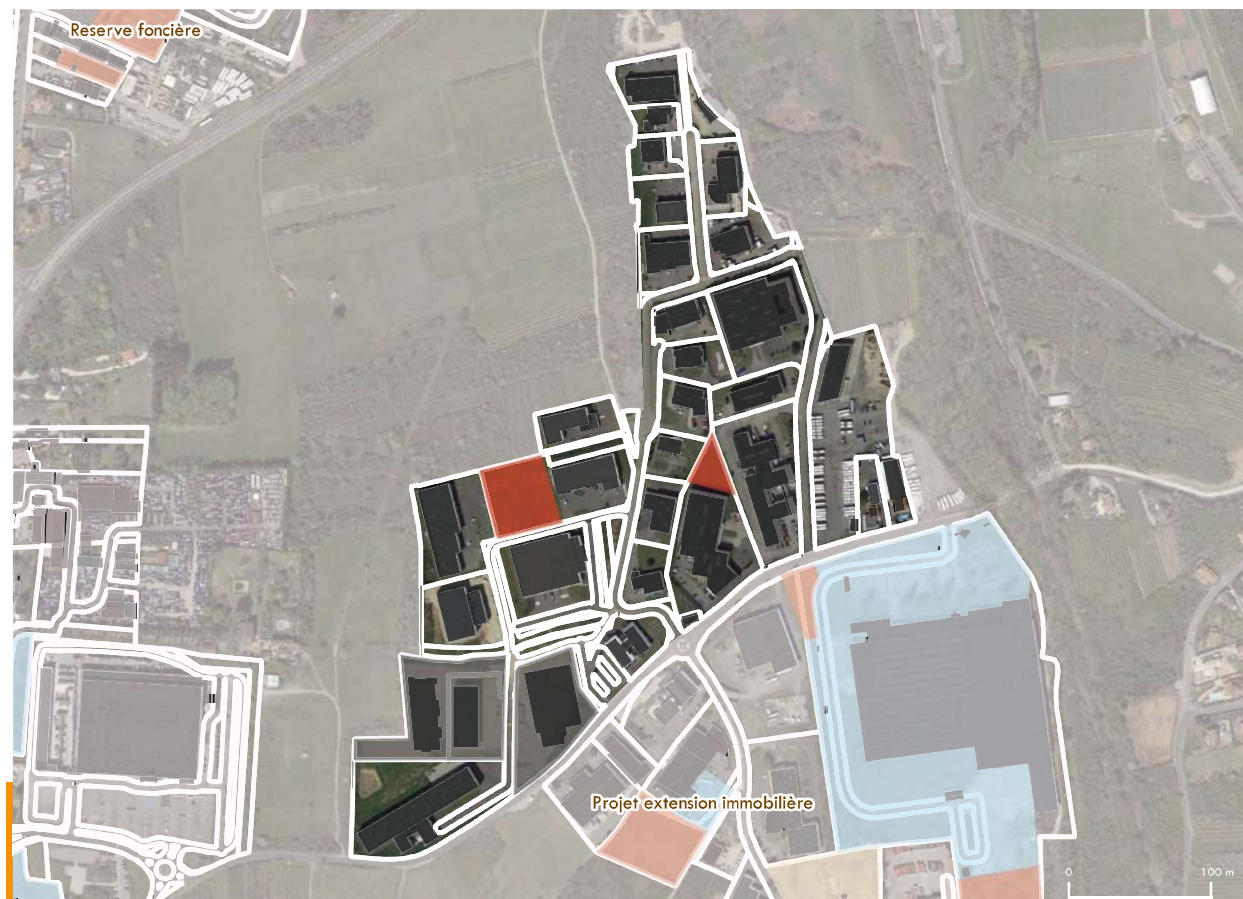
| Types de potentiels | Surface |
|---|-----------------------------|
| Foncier récemment urbanisé ou requalifié | 19 371 m ² |
| Projet de densification ou de requalification en cours ou futur | 0 m ² |
| Secteur à enjeux identifiés lors des entretiens EPCI | 0 m ² |
| TOTAL | 19 371 m² |

Potentiel foncier en extension :

| Types de potentiels | Surface |
|---|------------------------|
| Foncier aménagé en cours de commercialisation | 0 m ² |
| Foncier aménagé pré-commercialisé | 0 m ² |
| Foncier AU flêché pour projet d'aménagement | 0 m ² |
| Foncier AU sans projet défini | 0 m ² |
| TOTAL | 0 m² |

Potentiel de densification de la zone :

| Types de potentiels | Surface |
|---|----------------------------|
| Potentiel de densification (remembrement ou réserve foncière) | 6 134 m ² |
| Foncier vacant, à priori dégradé ou à requalifier | 0 m ² |
| Foncier avec usages non économiques | 0 m ² |
| Foncier ou local à suivre : future vacance potentielle | 0 m ² |
| TOTAL | 6 134 m² |



Projets et secteurs à enjeux

- Foncier récemment urbanisé ou requalifié
- Projet de densification ou de requalification en cours ou futur
- Secteur à enjeux identifié lors des entretiens EPCI

Potentiel foncier en extension

- Foncier aménagé en cours de commercialisation
- Foncier aménagé pré-commercialisé
- Foncier AU flêché pour projet d'aménagement
- Foncier AU sans projet défini

Potentiel de densification de la zone

- Potentiel de densification (remembrement ou réserve foncière)
- Foncier vacant, à priori dégradé ou à requalifier
- Foncier avec usages non économiques
- Foncier ou local à veiller : future vacance potentielle

UF Bâti

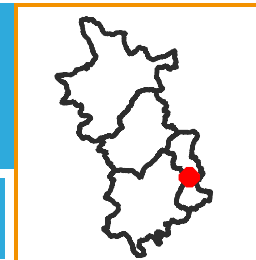


Désignation **Parc des Plattes**

Commune(s) **Vourles**

Surface totale **19 ha** hors voiries **17 ha**

EPCI **CC de la Vallée du Garon** Gestion **Communautaire**



TISSU ÉCONOMIQUE

FONCIER ET AMÉNAGEMENT

PROJETS ET POTENTIEL FONCIER

SERVITUDES

ENVIRONNEMENT

Source(s) : BRGM, Georisques

Nombre de site BASIAS : 1

Nombre de site BASOL : 0

Nombre d'ICPE (Installation classée pour la protection de l'environnement) : 0

Nombre de SIS (Secteur d'information sur les sols) : 0

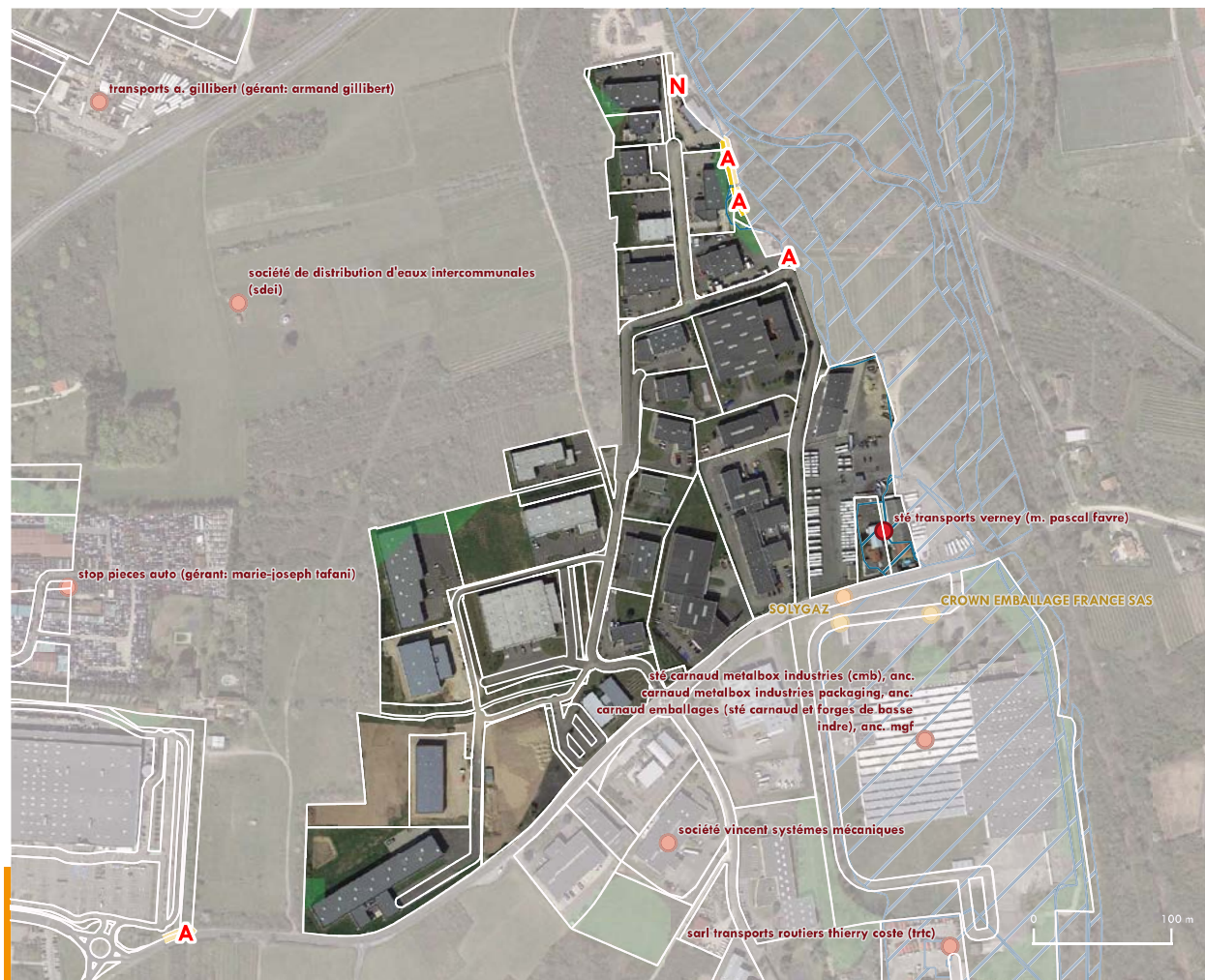
Risque inondation (Crue) : Oui

PPRT (Plan de prévention des risques) : Non

Forêt : Oui

Znieff 1 : Non

Znieff 2 : Non



● BASIAS

▨ Risque inondation

■ Znieff 1 (INPN)

Zonage (GPU)

□ UF

● BASOL

■ Périmètre PPRT

■ Znieff 2 (INPN)

▭ Agricole

● ICPE

■ Forêt

▭ Naturelle

■ SIS

▭ Naturelle forestière

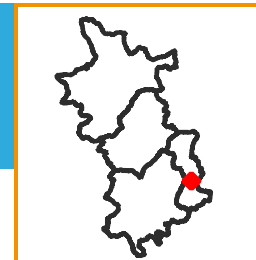


Désignation Parc du Pont Lunettes

Commune(s) Yourles

Surface totale 7 ha hors voiries 6 ha

EPCI CC de la Vallée du Garon Gestion Communautaire



TISSU ÉCONOMIQUE

FONCIER ET IMMOBILIER

PROJET ET POTENTIEL FONCIER

SERVITUDES

ESTIMATION DU NOMBRE D'EMPLOIS ET D'ÉTABLISSEMENTS SUR LA ZONE

Source(s) : UrbaLyon, Retraitement Modaal

Types d'emplois et d'établissements sur la zone

| | Nombre d'emplois estimés | Part (en %) par rapport à l'emploi total de la zone | Nombre d'établissements estimés |
|---|--------------------------|---|---------------------------------|
| Transports, logistique | 70 | 29 % | 2 |
| Agriculture | 0 | 0 % | 0 |
| BTP | 85 | 35 % | 4 |
| Services aux particuliers | 0 | 0 % | 0 |
| Commerce de gros automobile | 78 | 32 % | 4 |
| Commerce de détail | 0 | 0 % | 0 |
| Services aux entreprises, finance, immobilier | 8 | 3 % | 9 |
| Industrie, énergie, environnement | 2 | 1 % | 2 |
| TOTAL | 243 | 100 % | 21 |

Ratio du nombre d'emploi par hectare sur la base de la surface totale de la zone, hors voirie : 42

Ratio du nombre d'emploi par hectare sur la base de la surface des Unités Foncières bâties : 42

Nombre d'établissements par tranche d'effectif salarié :

employés <10 : 14 établissements entre 10 et 19 : 1
entre 20 et 49 : 6 entre 50 et 249 : 0 >250 : 0

SERVICES ET ÉQUIPEMENTS SUR LA ZONE

Source(s) : Base permanente des équipements 2021

Types d'établissements sur la zone

| Types d'équipements | Nombre d'établissements |
|---|-------------------------|
| Commerces | 0 |
| Enseignement | 0 |
| Santé | 0 |
| Services aux particuliers et aux salariés | 2 |
| Sports, loisirs et culture | 0 |
| tourisme | 0 |
| Transports et déplacements | 0 |
| TOTAL | 2 |

*Estimation issue du fichier SIRENE 2022 qui malgré un retraitement Modaal pour améliorer la géolocalisation, peut malgré tout être imprécis dans la bonne localisation des établissements



- Nb établissements/adresse
- Nb équipements/adresse
- Bâti
- UF
- Gare
- Route

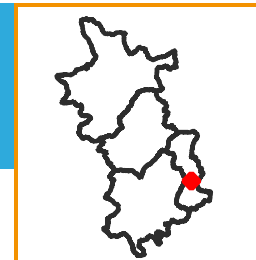


Désignation **Parc du Pont Lunettes**

Commune(s) **Vourles**

Surface totale **7 ha** hors voiries **6 ha**

EPCI **CC de la Vallée du Garon** Gestion **Communautaire**



TISSU ÉCONOMIQUE

FONCIER ET IMMOBILIER (1/2)

PROJET ET POTENTIEL FONCIER

SERVITUDES

ZONAGE DOCUMENT D'URBANISME

Source(s) : GPU

Surfaces liées au zonage du PLU (avec voiries)

| Zonage PLU | Surface | Proportion |
|--------------|------------------------------|--------------|
| AU | 0 m ² | 0 % |
| Urbanisé | 234 088 m ² | 99.6 % |
| Agricole | 463 m ² | 0.2 % |
| Naturel | 500 m ² | 0.2 % |
| TOTAL | 235 051 m² | 100 % |

MAÎTRISE FONCIÈRE

Source(s) : Fichiers fonciers, DGFIP 2021

Surfaces par type de propriétaires (hors voiries)

| | Propriétaire | Surface | Part |
|--------------------------|---------------------------------|-----------------------------|--------------|
| Personne morale publique | Commune | 2 771 m ² | 4.8 % |
| | Département | 43 m ² | 0.1 % |
| | EPCI | 0 m ² | 0 % |
| | Etat | 0 m ² | 0 % |
| | Autres personne morale publique | 0 m ² | 0 % |
| Autres personnes morales | Aménageur | 0 m ² | 0 % |
| | Promoteur ou investisseur | 6 221 m ² | 10.8 % |
| | Autres personne morale | 40 375 m ² | 70.2 % |
| | Organisme de logement social | 0 m ² | 0 % |
| Personne physique | Personne physique | 8 126 m ² | 14.1 % |
| | TOTAL | 57 536 m² | 100 % |



PLU

- Agricole
- A urbaniser
- Naturelle
- Urbaine

Type de propriétaire :

- Personne morale publique
- Commune
 - Département
 - EPCI
 - Etat
 - Autre personne morale publique

- Autres personnes morales
- Aménageur
 - Promoteur ou investisseur
 - Autre personne morale
 - Organisme de logement social

Personne physique

- UF
- Bâti

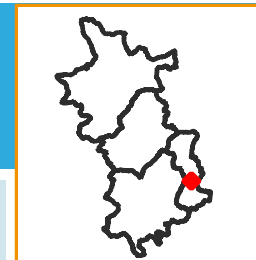


Désignation **Parc du Pont Lunettes**

Commune(s) **Vourles**

Surface totale **7** ha hors voiries **6** ha

EPCI **CC de la Vallée du Garon** Gestion **Communautaire**



TISSU ÉCONOMIQUE

FONCIER ET IMMOBILIER (2/2)

PROJETS ET POTENTIEL FONCIER

SERVITUDES

UNITÉS FONCIÈRES SUR LA ZONE

Source(s) : BD Topo Bâti, MAJIC

Nombre d'unité foncière : 15

Nombre d'unité foncière bâtie : 12

Nombre d'unité foncière non bâtie : 3

Emprise au sol du bâti :

Emprise au sol du bâti : 11 146 m²

Coefficient d'emprise au sol du bâti sur la base de la surface totale de la zone, hors voirie : 0.65

CES = emprise au sol bâtie / surface totale des UF hors voiries . Le calcul du CES se fait sur la base des données de la BD TOPO 2021 du bâti et des fichiers fonciers 2021. Les secteurs récemment urbanisés et à urbaniser sont pris en compte dans le calcul du CES (et peuvent conduire à des CES minimisés par rapport au CES réel).

Coefficient d'emprise au sol du bâti sur la base de la surface des Unités Foncières bâties : 0.66

TYPE DE BATI SUR LA ZONE

Source(s) : BD Topo Bâti, MAJIC

Répartition des bâtiments par types de surfaces :

Surface moyenne des bâtiments : 2 511 m²

24 bâtiments de moins de 500 m², 1 963 m² / 18 % des surfaces totales de bâti

2 bâtiments de 500-1000 m², 1 752 m² / 16 %

5 bâtiments de 1000-2000 m², 7 431 m² / 67 %

0 bâtiments de 2000-5000 m², 0 m² / 0 %

0 bâtiments de plus de 5000 m², 0 m² / 0 %



Coefficient d'emprise au sol [nombre d'UF]

Non bâti [3]

0,1 - 0,2 [3]

0,3 - 0,5 [2]

0 - 0,1 [4]

0,2 - 0,3 [3]

0,5 - 1 [0]

Type de bâti

Agricole

Commercial et services

Industriel

Annexe

Indifférencié

Non économique

Source(s) : BD Topo Bâti



Désignation **Parc du Pont Lunettes**

Commune(s) **Vourles**

Surface totale **7** ha hors voiries **6** ha

EPCI **CC de la Vallée du Garon** Gestion **Communautaire**



TISSU ÉCONOMIQUE

FONCIER ET AMÉNAGEMENT

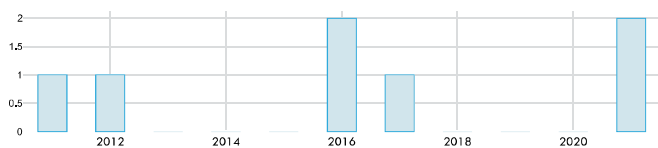
MUTATIONS (1/2)

SERVITUDES






MUTATIONS

Source(s) : DV3F, Cerema

Nombre de mutation par an entre 2010 et 2021



Mutations (DV3F)

-  Adjudication
-  Echange
-  Vente
-  Vente en l'état futur d'achèvement
-  Vente terrain à bâtir

-  UF
-  Bâti



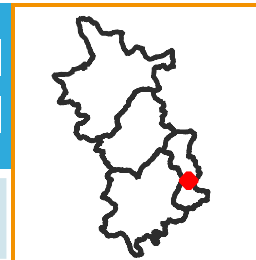
Désignation **Parc du Pont Lunettes**

Commune(s) **Vourles**

Surface totale **7** ha

hors voiries **6** ha

EPCI **CC de la Vallée du Garon** Gestion **Communautaire**



TISSU ÉCONOMIQUE

FONCIER ET AMÉNAGEMENT

PROJETS ET POTENTIEL FONCIER
(2/2)

SERVITUDES

POTENTIELS FONCIER

Source(s) : MODAAL/ EPCI

Projets et secteurs à enjeux :

| Types de potentiels | Surface |
|---|------------------------|
| Foncier récemment urbanisé ou requalifié | 0 m ² |
| Projet de densification ou de requalification en cours ou futur | 0 m ² |
| Secteur à enjeux identifiés lors des entretiens EPCI | 0 m ² |
| TOTAL | 0 m² |

Potentiel foncier en extension :

| Types de potentiels | Surface |
|---|------------------------|
| Foncier aménagé en cours de commercialisation | 0 m ² |
| Foncier aménagé pré-commercialisé | 0 m ² |
| Foncier AU fléché pour projet d'aménagement | 0 m ² |
| Foncier AU sans projet défini | 0 m ² |
| TOTAL | 0 m² |

Potentiel de densification de la zone :

| Types de potentiels | Surface |
|---|----------------------------|
| Potentiel de densification (remembrement ou réserve foncière) | 4 383 m ² |
| Foncier vacant, à priori dégradé ou à requalifier | 0 m ² |
| Foncier avec usages non économiques | 3 732 m ² |
| Foncier ou local à suivre : future vacance potentielle | 0 m ² |
| TOTAL | 8 115 m² |



Projets et secteurs à enjeux

- Foncier récemment urbanisé ou requalifié
- Projet de densification ou de requalification en cours ou futur
- Secteur à enjeux identifié lors des entretiens EPCI

Potentiel foncier en extension

- Foncier aménagé en cours de commercialisation
- Foncier aménagé pré-commercialisé
- Foncier AU fléché pour projet d'aménagement
- Foncier AU sans projet défini

Potentiel de densification de la zone

- Potentiel de densification (remembrement ou réserve foncière)
- Foncier vacant, à priori dégradé ou à requalifier
- Foncier avec usages non économiques
- Foncier ou local à veiller : future vacance potentielle

UF Bâti

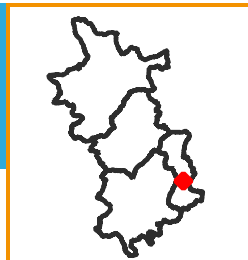


Désignation

Commune(s)

Surface totale ha hors voiries ha

EPCI Gestion



TISSU ÉCONOMIQUE

FONCIER ET AMÉNAGEMENT

PROJETS ET POTENTIEL FONCIER

SERVITUDES

ENVIRONNEMENT

Source(s) : BRGM, Georisques

Nombre de site BASIAS : 2

Nombre de site BASOL : 0

Nombre d'ICPE (Installation classée pour la protection de l'environnement) : 1

Nombre de SIS (Secteur d'information sur les sols) : 0

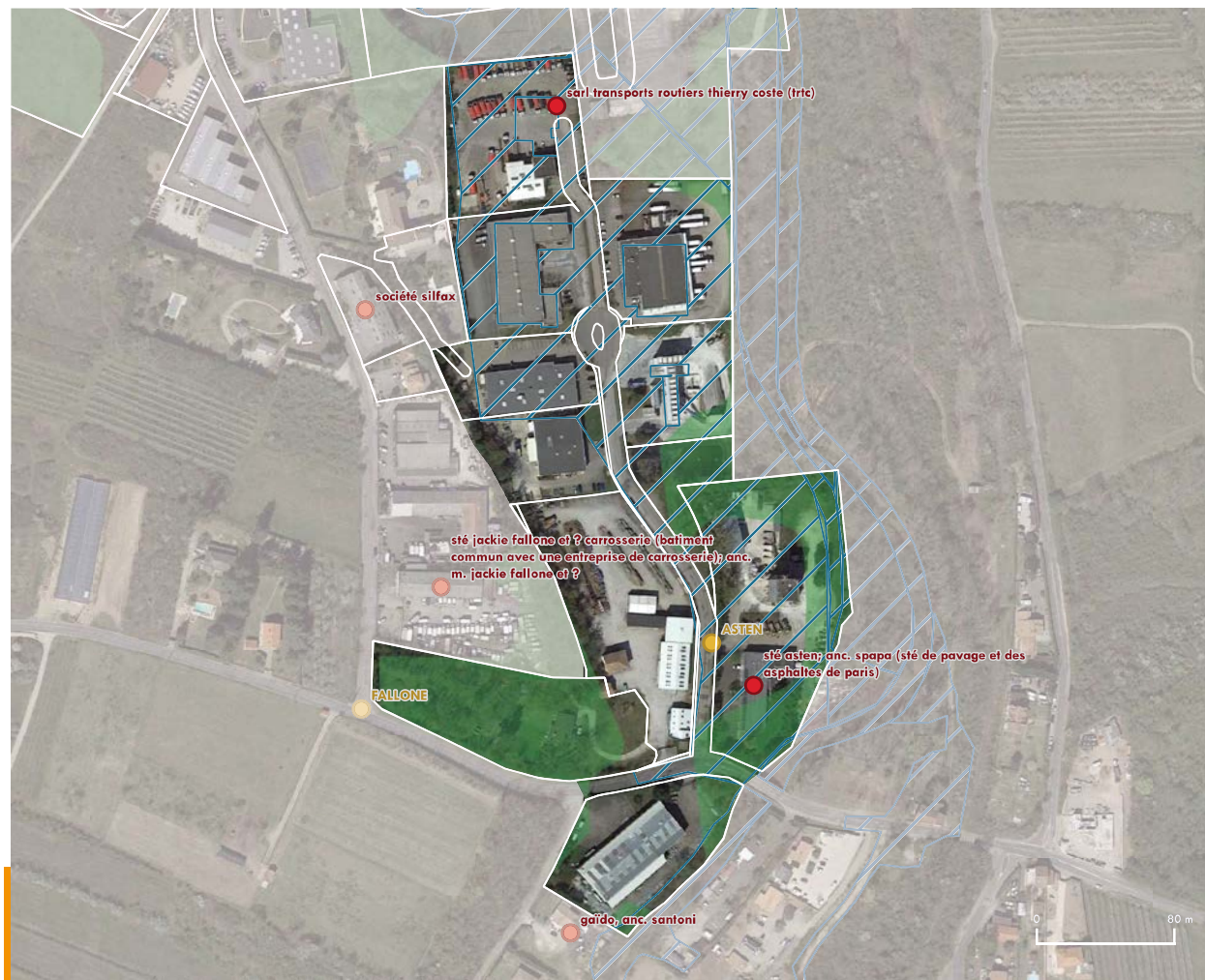
Risque inondation (Crue) : Oui

PPRT (Plan de prévention des risques) : Non

Forêt : Oui

Znieff 1 : Non

Znieff 2 : Non



● BASIAS

● BASOL

● ICPE

■ SIS

▨ Risque inondation

▨ Périètre PPRT

■ Forêt

■ Znieff 1 (INPN)

■ Znieff 2 (INPN)

Zonage (GPU)

■ Agricole

■ Naturelle

■ Naturelle forestière

□ UF

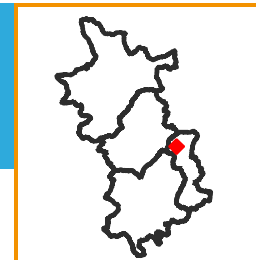


Désignation **Le Guichardet**

Commune(s) **Chaponost**

Surface totale **3 ha** hors voiries **2 ha**

EPCI **CC de la Vallée du Garon** Gestion **Non communautaire**



TISSU ÉCONOMIQUE

FONCIER ET IMMOBILIER

PROJET ET POTENTIEL FONCIER

SERVITUDES

ESTIMATION DU NOMBRE D'EMPLOIS ET D'ÉTABLISSEMENTS SUR LA ZONE

Source(s) : UrbanLyon, Retraitement Modaal

Types d'emplois et d'établissements sur la zone

| | Nombre d'emplois estimés | Part (en %) par rapport à l'emploi total de la zone | Nombre d'établissements estimés |
|---|--------------------------|---|---------------------------------|
| Transports, logistique | 0 | 0 % | 0 |
| Agriculture | 0 | 0 % | 0 |
| BTP | 0 | 0 % | 2 |
| Services aux particuliers | 0 | 0 % | 0 |
| Commerce de gros automobile | 0 | 0 % | 0 |
| Commerce de détail | 0 | 0 % | 0 |
| Services aux entreprises, finance, immobilier | 0 | 0 % | 1 |
| Industrie, énergie, environnement | 0 | 0 % | 1 |
| TOTAL | 0 | 0 % | 4 |

Ratio du nombre d'emploi par hectare sur la base de la surface totale de la zone, hors voirie : 0

Ratio du nombre d'emploi par hectare sur la base de la surface des Unités Foncières bâties : 0

Nombre d'établissements par tranche d'effectif salarié :

employés <10 : 4 établissements entre 10 et 19 : 0

entre 20 et 49 : 0 entre 50 et 249 : 0 >250 : 0

SERVICES ET ÉQUIPEMENTS SUR LA ZONE

Source(s) : Base permanente des équipements 2021

Types d'établissements sur la zone

| Types d'équipements | Nombre d'établissements |
|---|-------------------------|
| Commerces | 0 |
| Enseignement | 0 |
| Santé | 0 |
| Services aux particuliers et aux salariés | 1 |
| Sports, loisirs et culture | 0 |
| tourisme | 0 |
| Transports et déplacements | 0 |
| TOTAL | 1 |

*Estimation issue du fichier SIRENE 2022 qui malgré un retraitement Modaal pour améliorer la géolocalisation, peut malgré tout être imprécis dans la bonne localisation des établissements



Nb établissements/adresse

Nb équipements/adresse

Bâti

UF

Gare

Route





Désignation **Le Guichardet**

Commune(s) **Chaponost**

Surface totale **3 ha** hors voiries **2 ha**

EPCI **CC de la Vallée du Garon** Gestion **Non communautaire**



TISSU ÉCONOMIQUE

FONCIER ET IMMOBILIER (1/2)

PROJET ET POTENTIEL FONCIER

SERVITUDES

ZONAGE DOCUMENT D'URBANISME

Source(s) : GPU

Surfaces liées au zonage du PLU (avec voiries)

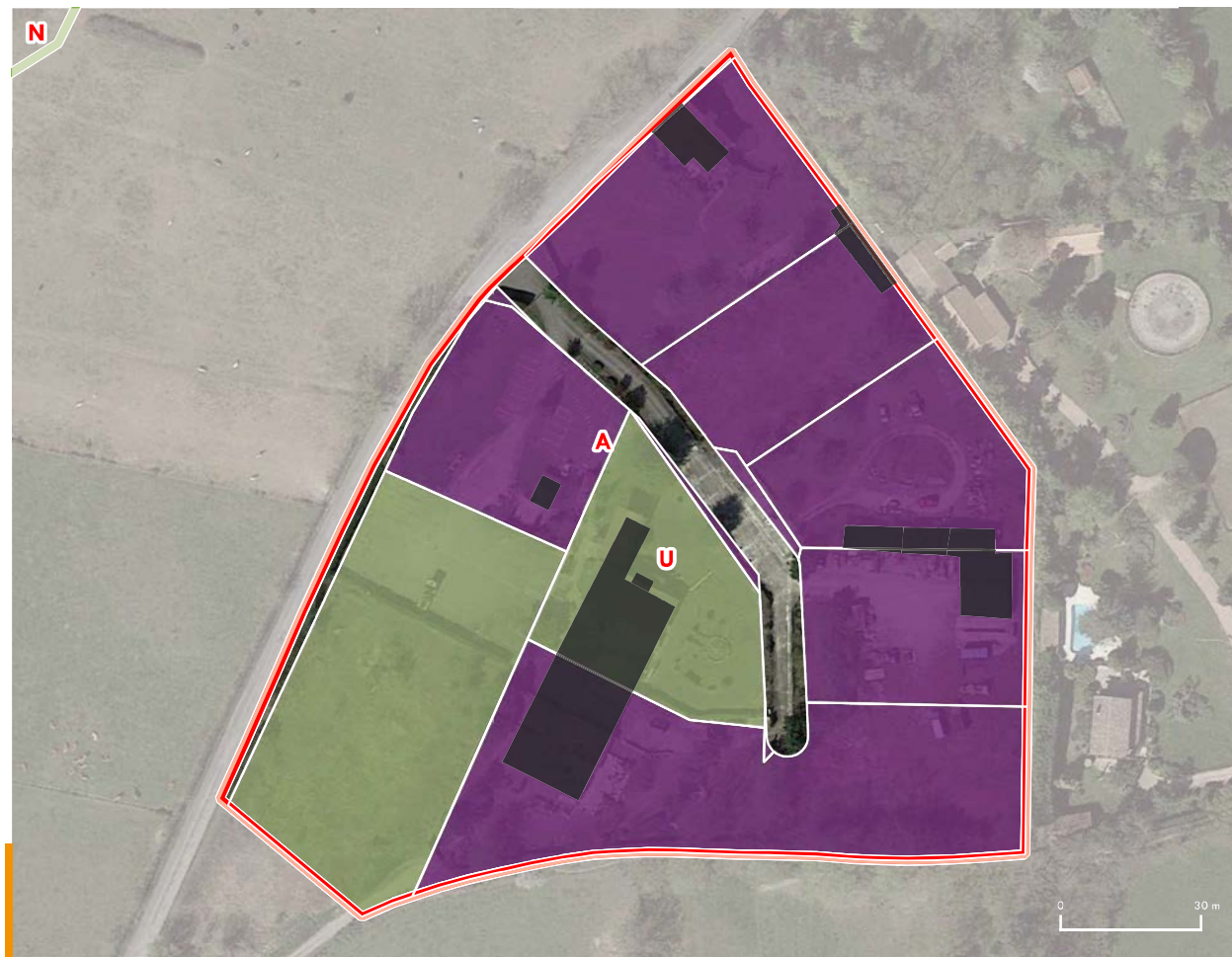
| Zonage PLU | Surface | Proportion |
|--------------|-----------------------------|--------------|
| AU | 0 m ² | 0 % |
| Urbanisé | 25 636 m ² | 100 % |
| Agricole | 0 m ² | 0 % |
| Naturel | 0 m ² | 0 % |
| TOTAL | 25 636 m² | 100 % |

MAÎTRISE FONCIÈRE

Source(s) : Fichiers fonciers, DGFIP 2021

Surfaces par type de propriétaires (hors voiries)

| | Propriétaire | Surface | Part |
|--------------------------|---------------------------------|-----------------------------|--------------|
| Personne morale publique | Commune | 0 m ² | 0 % |
| | Département | 0 m ² | 0 % |
| | EPCI | 0 m ² | 0 % |
| | Etat | 0 m ² | 0 % |
| | Autres personne morale publique | 0 m ² | 0 % |
| Autres personnes morales | Aménageur | 0 m ² | 0 % |
| | Promoteur ou investisseur | 0 m ² | 0 % |
| | Autres personne morale | 7 089 m ² | 29.9 % |
| | Organisme de logement social | 0 m ² | 0 % |
| Personne physique | Personne physique | 16 638 m ² | 70.1 % |
| | TOTAL | 23 727 m² | 100 % |



PLU

- Agricole
- A urbaniser
- Naturelle
- Urbaine

Type de propriétaire :

- Personne morale publique
- Commune
 - Département
 - EPCI
 - Etat
 - Autre personne morale publique

- Autres personnes morales
- Aménageur
 - Promoteur ou investisseur
 - Autre personne morale
 - Organisme de logement social

- Personne physique

- UF
- Bâti

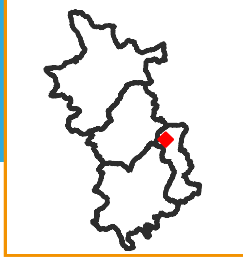


Désignation **Le Guichardet**

Commune(s) **Chaponost**

Surface totale **3** ha hors voiries **2** ha

EPCI **CC de la Vallée du Garon** Gestion **Non communautaire**



TISSU ÉCONOMIQUE

FONCIER ET IMMOBILIER (2/2)

PROJETS ET POTENTIEL FONCIER

SERVITUDES

UNITÉS FONCIÈRES SUR LA ZONE

Source(s) : BD Topo Bâti, MAJIC

Nombre d'unité foncière : 9

Nombre d'unité foncière bâtie : 7

Nombre d'unité foncière non bâtie : 2

Emprise au sol du bâti :

Emprise au sol du bâti : 1 902 m²

Coefficient d'emprise au sol du bâti sur la base de la surface totale de la zone, hors voirie : 0.08

CES = emprise au sol bâtie / surface totale des UF hors voiries . Le calcul du CES se fait sur la base des données de la BD TOPO 2021 du bâti et des fichiers fonciers 2021. Les secteurs récemment urbanisés et à urbaniser sont pris en compte dans le calcul du CES (et peuvent conduire à des CES minimisés par rapport au CES réel).

Coefficient d'emprise au sol du bâti sur la base de la surface des Unités Foncières bâties : 0.1

TYPE DE BATI SUR LA ZONE

Source(s) : BD Topo Bâti, MAJIC

Répartition des bâtiments par types de surfaces :

Surface moyenne des bâtiments : 210 m²

7 bâtiments de moins de 500 m², 738 m² / 39 % des surfaces totales de bâti

2 bâtiments de 500-1000 m², 1 164 m² / 61 %

0 bâtiments de 1000-2000 m², 0 m² / 0 %

0 bâtiments de 2000-5000 m², 0 m² / 0 %

0 bâtiments de plus de 5000 m², 0 m² / 0 %



Coefficient d'emprise au sol [nombre d'UF]

Non bâti [2]

0,1 - 0,2 [2]

0,3 - 0,5 [0]

0 - 0,1 [4]

0,2 - 0,3 [1]

0,5 - 1 [0]

Type de bâti

Agricole

Commercial et services

Industriel

Annexe

Indifférencié

Non économique

Source(s) : BD Topo Bâti



Désignation **Le Guichardet**

Commune(s) **Chaponost**

Surface totale **3** ha hors voiries **2** ha

EPCI **CC de la Vallée du Garon** Gestion **Non communautaire**



TISSU ÉCONOMIQUE

FONCIER ET AMÉNAGEMENT

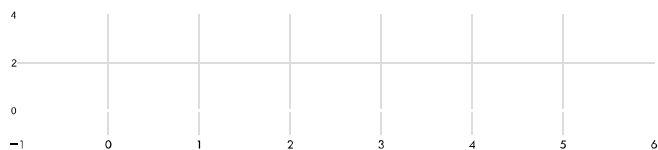
MUTATIONS (1/2)

SERVITUDES






MUTATIONS

Source(s) : DV3F, Cerema

Nombre de mutation par an entre 2010 et 2021



Mutations (DV3F)

-  Adjudication
-  Echange
-  Vente
-  Vente en l'état futur d'achèvement
-  Vente terrain à bâtir

-  UF
-  Bâti

0 30 m

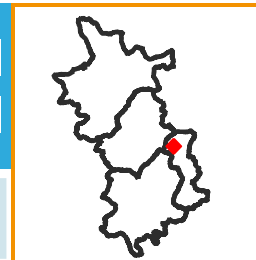


Désignation **Le Guichardet**

Commune(s) **Chaponost**

Surface totale **3** ha hors voiries **2** ha

EPCI **CC de la Vallée du Garon** Gestion **Non communautaire**



TISSU ÉCONOMIQUE

FONCIER ET AMÉNAGEMENT

PROJETS ET POTENTIEL FONCIER
(2/2)

SERVITUDES

POTENTIELS FONCIER

Source(s) : MODAAL/ EPCI

Projets et secteurs à enjeux :

| Types de potentiels | Surface |
|---|-----------------------------|
| Foncier récemment urbanisé ou requalifié | 0 m ² |
| Projet de densification ou de requalification en cours ou futur | 0 m ² |
| Secteur à enjeux identifiés lors des entretiens EPCI | 25 537 m ² |
| TOTAL | 25 537 m² |

Potentiel foncier en extension :

| Types de potentiels | Surface |
|---|------------------------|
| Foncier aménagé en cours de commercialisation | 0 m ² |
| Foncier aménagé pré-commercialisé | 0 m ² |
| Foncier AU fléché pour projet d'aménagement | 0 m ² |
| Foncier AU sans projet défini | 0 m ² |
| TOTAL | 0 m² |

Potentiel de densification de la zone :

| Types de potentiels | Surface |
|---|----------------------------|
| Potentiel de densification (remembrement ou réserve foncière) | 4 782 m ² |
| Foncier vacant, à priori dégradé ou à requalifier | 0 m ² |
| Foncier avec usages non économiques | 2 870 m ² |
| Foncier ou local à suivre : future vacance potentielle | 0 m ² |
| TOTAL | 7 652 m² |



Projets et secteurs à enjeux

- Foncier récemment urbanisé ou requalifié
- Projet de densification ou de requalification en cours ou futur
- Secteur à enjeux identifiés lors des entretiens EPCI

Potentiel foncier en extension

- Foncier aménagé en cours de commercialisation
- Foncier aménagé pré-commercialisé
- Foncier AU fléché pour projet d'aménagement
- Foncier AU sans projet défini

Potentiel de densification de la zone

- Potentiel de densification (remembrement ou réserve foncière)
- Foncier vacant, à priori dégradé ou à requalifier
- Foncier avec usages non économiques
- Foncier ou local à veiller : future vacance potentielle

UF Bâti

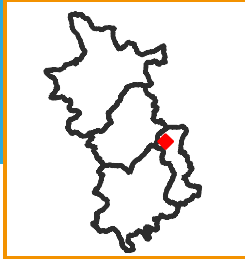


Désignation

Commune(s)

Surface totale ha hors voiries ha

EPCI Gestion



TISSU ÉCONOMIQUE

FONCIER ET AMÉNAGEMENT

PROJETS ET POTENTIEL FONCIER

SERVITUDES

ENVIRONNEMENT

Source(s) : BRGM, Georisques

Nombre de site BASIAS : 0

Nombre de site BASOL : 0

Nombre d'ICPE (Installation classée pour la protection de l'environnement) : 0

Nombre de SIS (Secteur d'information sur les sols) : 0

Risque inondation (Crue) : Non

PPRT (Plan de prévention des risques) : Non

Forêt : Oui

Znieff 1 : Non

Znieff 2 : Non



● BASIAS

● BASOL

● ICPE

■ SIS

▭ Risque inondation

▭ Périmètre PPRT

▭ Forêt

■ Znieff 1 (INPN)

■ Znieff 2 (INPN)

Zonage (GPU)

▭ Agricole

▭ Naturelle

▭ Naturelle forestière

▭ UF

| Commune | ZAE | Contenance cadastrale (m²) | Parcelle bâtie | Adresse | Propriétaire |
|----------|--------------------|----------------------------|----------------|-------------------------------|---|
| BRIGNAIS | Parc des Vallieres | 1511 | Oui | BASSES VALLIERES | PBDG5N - DES VALLIAIRES - Propriétaire |
| BRIGNAIS | Parc des Vallieres | 1672 | Non | BASSES VALLIERES | PBC46X - COMMUNE DE BRIGNAIS - Propriétaire |
| BRIGNAIS | Parc des Vallieres | 2932 | Oui | 9023 RTE D IRIIGNY | PBDHJ3 - SCI HYDRY - Propriétaire |
| BRIGNAIS | Parc des Vallieres | 1500 | Non | BASSES VALLIERES | PBDG5N - DES VALLIAIRES - Propriétaire |
| BRIGNAIS | Parc des Vallieres | 1658 | Non | BASSES VALLIERES | PBJ4D6 - CELT - Propriétaire |
| BRIGNAIS | Parc des Vallieres | 475 | Non | BASSES VALLIERES | PBDMQ6 - SAI - Propriétaire |
| BRIGNAIS | Parc des Vallieres | 2360 | Non | BASSES VALLIERES | PBF652 - HURSIN ET FILS SA - Propriétaire |
| BRIGNAIS | Parc des Vallieres | 34 | Non | BASSES VALLIERES | PBJ4D6 - CELT - Propriétaire |
| BRIGNAIS | Parc des Vallieres | 141 | Non | BASSES VALLIERES | PBDMQ6 - SAI - Propriétaire |
| BRIGNAIS | Parc des Vallieres | 99 | Non | BASSES VALLIERES | PBDMQ6 - SAI - Propriétaire |
| BRIGNAIS | Parc des Vallieres | 4759 | Non | BASSES VALLIERES | PBJ4D6 - CELT - Propriétaire |
| BRIGNAIS | Parc des Vallieres | 4 | Non | BASSES VALLIERES | PBDMQ6 - SAI - Propriétaire |
| BRIGNAIS | Parc des Vallieres | 686 | Oui | 21 CHE DE L INDUSTRIE | PBD757 - LES COPROPRIETAIRES WEST PARK - Propriétaire |
| BRIGNAIS | Parc des Vallieres | 1717 | Oui | 9002 CHE DES BASSES VALLIERES | PBJ85L - SCI LE MUR - Propriétaire |
| BRIGNAIS | Parc des Vallieres | 1916 | Non | BASSES VALLIERES | PBJ4D6 - CELT - Propriétaire |
| BRIGNAIS | Parc des Vallieres | 68 | Non | BASSES VALLIERES | PBJ4D6 - CELT - Propriétaire |
| BRIGNAIS | Parc des Vallieres | 989 | Oui | 9007 CHE DES BASSES VALLIERES | PBFDGZ - D P M C - Propriétaire |
| BRIGNAIS | Parc des Vallieres | 7901 | Oui | 12 CHE DES BASSES VALLIERES | PBHB23 - BERARD - Propriétaire |
| BRIGNAIS | Parc des Vallieres | 3950 | Oui | CHE DES BASSES VALLIERES | PBHB23 - BERARD - Propriétaire |
| BRIGNAIS | Parc des Vallieres | 14616 | Oui | 9002 CHE DES BASSES VALLIERES | PBD949 - LES COPROPRIETAIRES BA 125 - Propriétaire |
| BRIGNAIS | Parc des Vallieres | 375 | Non | BASSES VALLIERES | PBJ4D6 - CELT - Propriétaire |
| BRIGNAIS | Parc des Vallieres | 2333 | Oui | 9001 CHE DE L INDUSTRIE | PBDVKC - SCI PRABOURE - Propriétaire |
| BRIGNAIS | Parc des Vallieres | 759 | Oui | 9002 CHE DE L INDUSTRIE | PBC46X - COMMUNE DE BRIGNAIS - Propriétaire |
| BRIGNAIS | Parc des Vallieres | 1569 | Oui | 2 CHE DES BASSES VALLIERES | PBGT47 - PSFAIMMO - Propriétaire |
| BRIGNAIS | Parc des Vallieres | 1421 | Oui | 4 CHE DES BASSES VALLIERES | PBHMMDH - VALLIERIMMO - Propriétaire |
| BRIGNAIS | Parc des Vallieres | 73 | Non | CHE DE L INDUSTRIE | PBC46X - COMMUNE DE BRIGNAIS - Propriétaire |
| BRIGNAIS | Parc des Vallieres | 566 | Non | BASSES VALLIERES | PBC46X - COMMUNE DE BRIGNAIS - Propriétaire |
| BRIGNAIS | Parc des Vallieres | 4091 | Oui | 35 RTE D IRIIGNY | PBD5HH - MALERBA DISTRIBUTION RHONE ALPES - Propriétaire |
| BRIGNAIS | Parc des Vallieres | 670 | Non | BASSES VALLIERES | PBJ4D6 - CELT - Propriétaire |
| BRIGNAIS | Parc des Vallieres | 5272 | Oui | 8 CHE DES BASSES VALLIERES | PBD2QM - SCI 8 CHEMIN DES BASSES VALLIERES - Propriétaire |
| BRIGNAIS | Parc des Vallieres | 1866 | Non | BASSES VALLIERES | PBJ4D6 - CELT - Propriétaire |
| BRIGNAIS | Parc des Vallieres | 6470 | Non | BASSES VALLIERES | PBJ4D6 - CELT - Propriétaire |
| BRIGNAIS | Parc des Vallieres | 822 | Non | BASSES VALLIERES | PBDJ9K - FABROTHO - Propriétaire |
| BRIGNAIS | Parc des Vallieres | 12873 | Oui | 37 RTE D IRIIGNY | PBJ4D6 - CELT - Propriétaire |
| BRIGNAIS | Parc des Vallieres | 4653 | Oui | 9004 CHE DES BASSES VALLIERES | PBHB23 - BERARD - Propriétaire |
| BRIGNAIS | Parc des Vallieres | 3308 | Oui | 37 CHE DE L INDUSTRIE | PBF652 - HURSIN ET FILS SA - Propriétaire |
| BRIGNAIS | Parc des Vallieres | 3180 | Non | BASSES VALLIERES | PBJ4D6 - CELT - Propriétaire |
| BRIGNAIS | Parc des Vallieres | 3000 | Oui | 35 RUE DE L'INDUSTRIE | PBJPTX - LES COPROPRIETAIRES - Propriétaire |
| BRIGNAIS | Parc des Vallieres | 1666 | Oui | 37 CHE DE L INDUSTRIE | PBF652 - HURSIN ET FILS SA - Propriétaire |
| BRIGNAIS | Parc des Vallieres | 1658 | Oui | 47 CHE DE L INDUSTRIE | PBFB72 - SCI DES 2F - Propriétaire |
| BRIGNAIS | Parc des Vallieres | 1261 | Non | BASSES VALLIERES | PBFB72 - SCI DES 2F - Propriétaire |
| BRIGNAIS | Parc des Vallieres | 1172 | Oui | 9001 RTE D IRIIGNY | PBDHJ3 - SCI HYDRY - Propriétaire |
| BRIGNAIS | Parc des Vallieres | 950 | Non | BASSES VALLIERES | PBDHJ3 - SCI HYDRY - Propriétaire |
| BRIGNAIS | Parc des Vallieres | 449 | Non | BASSES VALLIERES | PBDHJ3 - SCI HYDRY - Propriétaire |
| BRIGNAIS | Parc des Vallieres | 477 | Non | BASSES VALLIERES | PBDHJ3 - SCI HYDRY - Propriétaire |
| BRIGNAIS | Parc des Vallieres | 72 | Non | BASSES VALLIERES | PBDHJ3 - SCI HYDRY - Propriétaire |
| BRIGNAIS | Parc des Vallieres | 223 | Non | BASSES VALLIERES | PBJ4D6 - CELT - Propriétaire |
| BRIGNAIS | Parc des Vallieres | 1420 | Non | BASSES VALLIERES | PBDJ9K - FABROTHO - Propriétaire |
| BRIGNAIS | Parc des Vallieres | 1480 | Non | BASSES VALLIERES | PBDJ9K - FABROTHO - Propriétaire |
| BRIGNAIS | Parc des Vallieres | 2136 | Non | BASSES VALLIERES | PBF652 - HURSIN ET FILS SA - Propriétaire |
| BRIGNAIS | Parc des Vallieres | 391 | Non | BASSES VALLIERES | PBFNTB - COMMUNAUTE COMMUNES VALLEE DU GARON - Propriétaire |
| BRIGNAIS | Parc des Vallieres | 10206 | Oui | BASSES VALLIERES | PBKGFY - NOVA BRIGNAIS - Propriétaire |
| BRIGNAIS | Parc des Vallieres | 3121 | Oui | BASSES VALLIERES | PBDJ9K - FABROTHO - Propriétaire |
| BRIGNAIS | Parc des Vallieres | 455 | Non | BASSES VALLIERES | PBHN3H - FONCIERE C ET C - Propriétaire |
| BRIGNAIS | Parc des Vallieres | 1717 | Oui | 45 CHE DE L INDUSTRIE | PBFMLP - FONCIERE C ET C - Propriétaire |
| BRIGNAIS | Parc des Vallieres | 360 | Non | 45 CHE DE L INDUSTRIE | PBFNTB - COMMUNAUTE COMMUNES VALLEE DU GARON - Propriétaire |
| BRIGNAIS | Parc des Vallieres | 2213 | Oui | 51 CHE DE L INDUSTRIE | P996GX - BPCE LEASE IMMO - Propriétaire PBFHXD - BPIFRANCE - Propriétaire |
| BRIGNAIS | Parc des Vallieres | 1815 | Oui | 53 CHE DE L INDUSTRIE | PBHJ72 - BRIGNAIS - Propriétaire |
| BRIGNAIS | Parc des Vallieres | 193 | Non | FONT NOIRE | MCVQZX - MME SARDA/VIVIANNE MARIE - Propriétaire MB533N - MME DUVAL/NATHALIE MARIE - Propriétaire |
| BRIGNAIS | Parc des Vallieres | 105 | Non | 18 CHE DE L INDUSTRIE | PBJNQX - PELM IMMOBILIER - Propriétaire |
| BRIGNAIS | Parc des Vallieres | 2986 | Oui | 20 CHE DE L INDUSTRIE | PBJNQX - PELM IMMOBILIER - Propriétaire |
| BRIGNAIS | Parc des Vallieres | 4333 | Oui | 16 CHE DE L INDUSTRIE | MCVQZX - MME SARDA/VIVIANNE MARIE - Propriétaire MB533N - MME DUVAL/NATHALIE MARIE - Propriétaire |
| BRIGNAIS | Parc des Vallieres | 105 | Non | 38 CHE DE L INDUSTRIE | MCVQZX - MME SARDA/VIVIANNE MARIE - Propriétaire MB533N - MME DUVAL/NATHALIE MARIE - Propriétaire |
| BRIGNAIS | Parc des Vallieres | 161 | Non | BASSES VALLIERES | PBC46X - COMMUNE DE BRIGNAIS - Propriétaire |
| BRIGNAIS | Parc des Vallieres | 170 | Non | BASSES VALLIERES | PBC46X - COMMUNE DE BRIGNAIS - Propriétaire |
| BRIGNAIS | Parc des Vallieres | 60 | Non | BASSES VALLIERES | PBDS94 - STE FONCIERE MANUFACTURE - Propriétaire |
| BRIGNAIS | Parc des Vallieres | 856 | Non | BASSES VALLIERES | PBJ4D6 - CELT - Propriétaire |
| BRIGNAIS | Parc des Vallieres | 801 | Non | BASSES VALLIERES | PBC46X - COMMUNE DE BRIGNAIS - Propriétaire |
| BRIGNAIS | Parc des Vallieres | 2816 | Non | BASSES VALLIERES | PBJ4D6 - CELT - Propriétaire |
| BRIGNAIS | Parc des Vallieres | 5693 | Non | BASSES VALLIERES | PBJ4D6 - CELT - Propriétaire |
| BRIGNAIS | Parc des Vallieres | 91 | Non | BASSES VALLIERES | PBC46X - COMMUNE DE BRIGNAIS - Propriétaire |
| BRIGNAIS | Parc des Vallieres | 880 | Non | 21 ALL DES IRIS | PBD757 - LES COPROPRIETAIRES WEST PARK - Propriétaire |

| | | | | | |
|----------|--------------------|-------|-----|-------------------------------|--|
| BRIGNAIS | Parc des Vallieres | 1167 | Non | 21 CHE DE L INDUSTRIE | PBD757 - LES COPROPRIETAIRES WEST PARK - Propriétaire |
| BRIGNAIS | Parc des Vallieres | 2447 | Non | 21 CHE DE L INDUSTRIE | PBD757 - LES COPROPRIETAIRES WEST PARK - Propriétaire |
| BRIGNAIS | Parc des Vallieres | 2083 | Non | BASSES VALLIERES | PBJ4D6 - CELT - Propriétaire |
| BRIGNAIS | Parc des Vallieres | 378 | Non | BASSES VALLIERES | PBC46X - COMMUNE DE BRIGNAIS - Propriétaire |
| BRIGNAIS | Parc des Vallieres | 178 | Non | 21 CHE DE L INDUSTRIE | PBD757 - LES COPROPRIETAIRES WEST PARK - Propriétaire |
| BRIGNAIS | Parc des Vallieres | 378 | Non | BASSES VALLIERES | PBC46X - COMMUNE DE BRIGNAIS - Propriétaire |
| BRIGNAIS | Parc des Vallieres | 2877 | Non | 21 CHE DE L INDUSTRIE | PBD757 - LES COPROPRIETAIRES WEST PARK - Propriétaire |
| BRIGNAIS | Parc des Vallieres | 320 | Non | 22 IMP DE L'INDUSTRIE | PBF872 - SCI DES 2F - Propriétaire |
| BRIGNAIS | Parc des Vallieres | 2 | Non | BASSES VALLIERES | PBC46X - COMMUNE DE BRIGNAIS - Propriétaire |
| BRIGNAIS | Parc des Vallieres | 169 | Non | BASSES VALLIERES | PBF872 - SCI DES 2F - Propriétaire |
| BRIGNAIS | Parc des Vallieres | 1496 | Non | BASSES VALLIERES | PBF872 - SCI DES 2F - Propriétaire |
| BRIGNAIS | Parc des Vallieres | 446 | Non | BASSES VALLIERES | PBF872 - SCI DES 2F - Propriétaire |
| BRIGNAIS | Parc des Vallieres | 1952 | Oui | 22 IMP DE L'INDUSTRIE | PBK63L - LES COPROPRIETAIRES - Propriétaire |
| BRIGNAIS | Parc des Vallieres | 274 | Non | BASSES VALLIERES | PBF872 - SCI DES 2F - Propriétaire |
| BRIGNAIS | Parc des Vallieres | 11 | Non | BASSES VALLIERES | PBF872 - SCI DES 2F - Propriétaire |
| BRIGNAIS | Parc des Vallieres | 1510 | Non | 22 IMP DE L'INDUSTRIE | PBK63L - LES COPROPRIETAIRES - Propriétaire |
| BRIGNAIS | Parc des Vallieres | 6 | Non | BASSES VALLIERES | PBF872 - SCI DES 2F - Propriétaire |
| BRIGNAIS | Parc des Vallieres | 150 | Non | BASSES VALLIERES | PBF872 - SCI DES 2F - Propriétaire |
| BRIGNAIS | Parc des Vallieres | 71 | Non | BASSES VALLIERES | PBFDGZ - D P M C - Propriétaire |
| BRIGNAIS | Parc des Vallieres | 1447 | Oui | LES AIGAIS | PBJZ7 - FONCIERE BERTRAND - Propriétaire |
| BRIGNAIS | Parc des Vallieres | 7205 | Oui | 12 IMP DU CHATEAU-ROUGE | PBJPG6 - LES COPROPRIETAIRES - Propriétaire PBJPBH - SYND DES COPROPRIETAIRES DU 12B IMP CHATEAU ROUGE AY197 - Syndic de copropriété |
| BRIGNAIS | Parc des Vallieres | 4776 | Oui | CHE DES BASSES VALLIERES | PBJK9M - SCI VALLIERES - Propriétaire |
| BRIGNAIS | Parc des Vallieres | 980 | Non | CHE DES BASSES VALLIERES | PBJK9M - SCI VALLIERES - Propriétaire |
| BRIGNAIS | Parc des Vallieres | 1120 | Oui | 9 CHE DES BASSES VALLIERES | PBJK9M - SCI VALLIERES - Propriétaire |
| BRIGNAIS | Parc des Vallieres | 184 | Non | CHE DES BASSES VALLIERES | PBJK9M - SCI VALLIERES - Propriétaire |
| BRIGNAIS | Parc des Vallieres | 584 | Oui | RTE DE LYON | PBDJN7 - STE PROTECTRICE DES ANIMAUX OISEAUX UTILES A L AGRICULTURE D - Propriétaire |
| BRIGNAIS | Parc des Vallieres | 3945 | Oui | LES AIGAIS | PBDJN7 - STE PROTECTRICE DES ANIMAUX OISEAUX UTILES A L AGRICULTURE D - Propriétaire |
| BRIGNAIS | Parc des Vallieres | 310 | Non | LES AIGAIS | PBDFFT - STE PROTECTRICE DES ANIMAUX - Propriétaire |
| BRIGNAIS | Parc des Vallieres | 184 | Non | LES AIGAIS | PBDFFT - STE PROTECTRICE DES ANIMAUX - Propriétaire |
| BRIGNAIS | Parc des Vallieres | 11251 | Oui | 7 RTE DE LYON | PBDT89 - COPROPRIETAIRES 926112 - Propriétaire |
| BRIGNAIS | Parc des Vallieres | 2473 | Non | LES AIGAIS | PBDJN7 - STE PROTECTRICE DES ANIMAUX OISEAUX UTILES A L AGRICULTURE D - Propriétaire |
| BRIGNAIS | Parc des Vallieres | 3404 | Oui | LES AIGAIS | PBDJN7 - STE PROTECTRICE DES ANIMAUX OISEAUX UTILES A L AGRICULTURE D - Propriétaire |
| BRIGNAIS | Parc des Vallieres | 43 | Oui | 9022 RUE MERE ELISE RIVET | P998MW - ENEDIS - Propriétaire P9MBBF - ENEDIS - Gérant, mandataire, gestionnaire |
| BRIGNAIS | Parc des Vallieres | 1031 | Non | LES AIGAIS | PBD2SF - GEORRAY - Propriétaire |
| BRIGNAIS | Parc des Vallieres | 806 | Non | HTES VALLIERES | MCB9FV - MME CHOMEL DE VARAGNES/AGNES MARIE THERESE FRANCE - Usufruitier (associé avec N) MBHPDV - MME MERIC DE BELLEFON/SYLVIE MARIE FRANCE - Nu-proprétaire (associé avec U) MCMFJK - MME MERIC DE BELLEFON/ANNICK - Nu-proprétaire (associé avec U) MC&J9 |
| BRIGNAIS | Parc des Vallieres | 1501 | Oui | LES AIGAIS | P996GX - BPCE LEASE IMMO - Propriétaire PBFHXD - BPIFRANCE - Propriétaire |
| BRIGNAIS | Parc des Vallieres | 590 | Non | LES AIGAIS | PBD2SF - GEORRAY - Propriétaire |
| BRIGNAIS | Parc des Vallieres | 5560 | Non | LES AIGAIS | PBD2SF - GEORRAY - Propriétaire |
| BRIGNAIS | Parc des Vallieres | 6140 | Oui | 10 IMP DU CHATEAU-ROUGE | PBHN3H - FONCIERE C ET C - Propriétaire |
| BRIGNAIS | Parc des Vallieres | 4092 | Non | LES AIGAIS | PBD2SF - GEORRAY - Propriétaire |
| BRIGNAIS | Parc des Vallieres | 1532 | Non | LES AIGAIS | P996GX - BPCE LEASE IMMO - Propriétaire PBFHXD - BPIFRANCE - Propriétaire |
| BRIGNAIS | Parc des Vallieres | 2237 | Oui | 9000 CHE DES BASSES VALLIERES | PBJK9M - SCI VALLIERES - Propriétaire |
| BRIGNAIS | Parc des Vallieres | 5208 | Oui | 12 CHE DU CHATEAU ROUGE | PBFH7W - ADMA - Propriétaire |
| BRIGNAIS | Parc des Vallieres | 1033 | Non | 9000 CHE DES BASSES VALLIERES | PBJK9M - SCI VALLIERES - Propriétaire |
| BRIGNAIS | Parc des Vallieres | 116 | Non | 9 CHE DES AIGAIS | PBFNTB - COMMUNAUTE COMMUNES VALLEE DU GARON - Propriétaire |
| BRIGNAIS | Parc des Vallieres | 166 | Non | CHE DES BASSES VALLIERES | PBH253 - SCI DES VALLIERES - Propriétaire |
| BRIGNAIS | Parc des Vallieres | 1828 | Oui | 9 CHE DES AIGAIS | PBKSLQ - DU PONANT - Propriétaire |
| BRIGNAIS | Parc des Vallieres | 714 | Oui | 7 CHE DE L INDUSTRIE | PBG4BX - LE CHATEAU ROUGE - Propriétaire |
| BRIGNAIS | Parc des Vallieres | 342 | Non | 7 CHE DE L INDUSTRIE | PBDVGJ - LES ARAVIS - Propriétaire |
| BRIGNAIS | Parc des Vallieres | 236 | Non | HTES VALLIERES | PBH253 - SCI DES VALLIERES - Propriétaire |
| BRIGNAIS | Parc des Vallieres | 173 | Non | HTES VALLIERES | PBC46X - COMMUNE DE BRIGNAIS - Propriétaire |
| BRIGNAIS | Parc des Vallieres | 151 | Non | LES AIGAIS | PBG4BX - LE CHATEAU ROUGE - Propriétaire |
| BRIGNAIS | Parc des Vallieres | 37308 | Oui | LES AIGAIS | PBD2SF - GEORRAY - Propriétaire |
| BRIGNAIS | Parc des Vallieres | 5612 | Non | HTES VALLIERES | PBDVGJ - LES ARAVIS - Propriétaire |
| BRIGNAIS | Parc des Vallieres | 76 | Non | HTES VALLIERES | PBG4BX - LE CHATEAU ROUGE - Propriétaire |
| BRIGNAIS | Parc des Vallieres | 3027 | Oui | 9013 RTE DE LYON | P9971D - GRTGAZ - Propriétaire |
| BRIGNAIS | Parc des Vallieres | 2563 | Non | LES AIGAIS | PBJJ43 - SOC PROTECTRICE DES ANIMAUX LYON SUD EST - Propriétaire |
| BRIGNAIS | Parc des Vallieres | 635 | Non | LES AIGAIS | P9971D - GRTGAZ - Propriétaire |
| BRIGNAIS | Parc des Vallieres | 642 | Non | LES AIGAIS | PBD2SF - GEORRAY - Propriétaire |
| BRIGNAIS | Parc des Vallieres | 212 | Non | 6 CHE DE L INDUSTRIE | PBFNTB - COMMUNAUTE COMMUNES VALLEE DU GARON - Propriétaire |
| BRIGNAIS | Parc des Vallieres | 3067 | Oui | 6 CHE DE L INDUSTRIE | PBJJ43 - SOC PROTECTRICE DES ANIMAUX LYON SUD EST - Propriétaire |
| BRIGNAIS | Parc des Vallieres | 455 | Non | LES AIGAIS | PBG4BX - LE CHATEAU ROUGE - Propriétaire |
| BRIGNAIS | Parc des Vallieres | 2615 | Oui | 6 CHE DE L INDUSTRIE | PBJJ43 - SOC PROTECTRICE DES ANIMAUX LYON SUD EST - Propriétaire |
| BRIGNAIS | Parc des Vallieres | 276 | Non | LES AIGAIS | PBCSBV - DEPARTEMENT DU RHONE - Propriétaire |
| BRIGNAIS | Parc des Vallieres | 1767 | Non | LES AIGAIS | PBDFFT - STE PROTECTRICE DES ANIMAUX - Propriétaire |
| BRIGNAIS | Parc des Vallieres | 3 | Non | LES AIGAIS | PBDJN7 - STE PROTECTRICE DES ANIMAUX OISEAUX UTILES A L AGRICULTURE D - Propriétaire |
| BRIGNAIS | Parc des Vallieres | 47 | Non | LES AIGAIS | PBDJN7 - STE PROTECTRICE DES ANIMAUX OISEAUX UTILES A L AGRICULTURE D - Propriétaire |
| BRIGNAIS | Parc des Vallieres | 80 | Non | LES AIGAIS | PBCSBV - DEPARTEMENT DU RHONE - Propriétaire |
| BRIGNAIS | Parc des Vallieres | 424 | Non | LES AIGAIS | PBDJN7 - STE PROTECTRICE DES ANIMAUX OISEAUX UTILES A L AGRICULTURE D - Propriétaire |
| BRIGNAIS | Parc des Vallieres | 45 | Non | LES AIGAIS | PBDFFT - STE PROTECTRICE DES ANIMAUX - Propriétaire |
| BRIGNAIS | Parc des Vallieres | 13 | Non | LES AIGAIS | PBCSBV - DEPARTEMENT DU RHONE - Propriétaire |

| | | | | | |
|-----------|--------------------|------|-----|-------------------------------|---|
| BRIGNAIS | Parc des Vallieres | 875 | Non | LES AIGAIS | PBCSBV - DEPARTEMENT DU RHONE - Propriétaire |
| BRIGNAIS | Parc des Vallieres | 1026 | Non | LES AIGAIS | PBCSBV - DEPARTEMENT DU RHONE - Propriétaire |
| BRIGNAIS | Parc des Vallieres | 1842 | Non | RTÉ DE LYON | PBC46X - COMMUNE DE BRIGNAIS - Propriétaire |
| BRIGNAIS | Parc des Vallieres | 74 | Non | LES AIGAIS | PBDJN7 - STE PROTECTRICE DES ANIMAUX OISEAUX UTILES A L AGRICULTURE D - Propriétaire |
| BRIGNAIS | Parc des Vallieres | 9 | Non | LES AIGAIS | PBCSBV - DEPARTEMENT DU RHONE - Propriétaire |
| BRIGNAIS | Parc des Vallieres | 1287 | Oui | 9001 IMP DU CHATEAU-ROUGE | PBHDDP - ETA IMMOBILIER - Propriétaire |
| BRIGNAIS | Parc des Vallieres | 213 | Non | HTES VALLIERES | PBHDDP - ETA IMMOBILIER - Propriétaire |
| BRIGNAIS | Parc des Vallieres | 1110 | Oui | 5 CHE DES BASSES VALLIERES | PBDH64 - PAUL MINSSIEUX - Propriétaire |
| BRIGNAIS | Parc des Vallieres | 5075 | Oui | 7 CHE DES BASSES VALLIERES | PBDH64 - PAUL MINSSIEUX - Propriétaire |
| BRIGNAIS | Parc des Vallieres | 3213 | Oui | 9015 CHE DES BASSES VALLIERES | PBH253 - SCI DES VALLIERES - Propriétaire |
| BRIGNAIS | Parc des Vallieres | 1500 | Oui | CHE DES BASSES VALLIERES | PBJK9M - SCI VALLIERES - Propriétaire |
| BRIGNAIS | Parc des Vallieres | 1205 | Oui | 9004 CHE DU CHATEAU ROUGE | PBFKBD - LES TILLEULS - Propriétaire |
| BRIGNAIS | Parc des Vallieres | 1133 | Non | HTES VALLIERES | PBDHLV - SCI L ARMATE - Propriétaire |
| BRIGNAIS | Parc des Vallieres | 95 | Non | CHE DES AIGAIS | MB4BFK - M MINSSIEUX/PAUL GUILLAUME MARIE - Propriétaire |
| BRIGNAIS | Parc des Vallieres | 2952 | Oui | 5 CHE DE L INDUSTRIE | PBG4BX - LE CHATEAU ROUGE - Propriétaire |
| BRIGNAIS | Parc des Vallieres | 6255 | Oui | 3 CHE DE L INDUSTRIE | PBH3HS - ATWATER - Propriétaire |
| BRIGNAIS | Parc des Vallieres | 14 | Non | CHE DES BASSES VALLIERES | PBJK9M - SCI VALLIERES - Propriétaire |
| BRIGNAIS | Parc des Vallieres | 14 | Non | CHE DES BASSES VALLIERES | PBJK9M - SCI VALLIERES - Propriétaire |
| BRIGNAIS | Parc des Vallieres | 12 | Non | HTES VALLIERES | PBD2SF - GEORRAY - Propriétaire |
| BRIGNAIS | Parc des Vallieres | 2273 | Oui | 9001 CHE DES BASSES VALLIERES | PBJK9M - SCI VALLIERES - Propriétaire |
| BRIGNAIS | Parc des Vallieres | 2640 | Oui | 9015 CHE DES BASSES VALLIERES | PBH253 - SCI DES VALLIERES - Propriétaire |
| BRIGNAIS | Parc des Vallieres | 55 | Non | HTES VALLIERES | PBJK9M - SCI VALLIERES - Propriétaire |
| BRIGNAIS | Parc des Vallieres | 180 | Non | HTES VALLIERES | PBJK9M - SCI VALLIERES - Propriétaire |
| BRIGNAIS | Parc des Vallieres | 930 | Oui | HTES VALLIERES | PBJK9M - SCI VALLIERES - Propriétaire |
| BRIGNAIS | Parc des Vallieres | 3895 | Oui | 7 CHE DE L INDUSTRIE | MB4BFK - M MINSSIEUX/PAUL GUILLAUME MARIE - Propriétaire |
| CHAPONOST | Parc de Taffignon | 300 | Non | TAFFIGNON | PBHMTS - LE FORUM DES AQUEUDUCS - Propriétaire |
| CHAPONOST | Parc de Taffignon | 3305 | Non | 13 RUE DE LA PIERRE BLEUE | PBKDFJ - LES COPROPRIETAIRES - Propriétaire PBHMTS - LE FORUM DES AQUEUDUCS - Syndic de copropriété |
| CHAPONOST | Parc de Taffignon | 5945 | Oui | 13 RUE DE LA PIERRE BLEUE | PBKDFJ - LES COPROPRIETAIRES - Propriétaire PBHMTS - LE FORUM DES AQUEUDUCS - Syndic de copropriété |
| CHAPONOST | Parc de Taffignon | 387 | Oui | TAFFIGNON | PBKDKQ - LES COPROPRIETAIRES - Propriétaire PBHMTS - LE FORUM DES AQUEUDUCS - Syndic de copropriété |
| CHAPONOST | Parc de Taffignon | 4230 | Oui | 16 RUE DE LA PIERRE BLEUE | PBKJXC - LES COPROPRIETAIRES AD 845 FORUM ACQUEDUCS N2 - Propriétaire PBKKL D - SYNDIC LE FORUM DES ACQUEDUCS AD845 - Syndic de copropriété |
| CHAPONOST | Parc de Taffignon | 2017 | Non | TAFFIGNON | PBHMTS - LE FORUM DES AQUEUDUCS - Propriétaire |
| CHAPONOST | Parc de Taffignon | 20 | Oui | 9000 RTE DES AQUEUDUCS | PBKXNF - LES COPROPRIETAIRES - Propriétaire |
| CHAPONOST | Parc de Taffignon | 237 | Non | 9000 RTE DES AQUEUDUCS | PBHMTS - LE FORUM DES AQUEUDUCS - Propriétaire |
| CHAPONOST | Parc de Taffignon | 4111 | Oui | 7 RUE DE LA PIERRE BLEUE | PBHQ6F - COPRO ROUTE DES AQUEUDUCS AD 439 AD 440 - Propriétaire |
| CHAPONOST | Parc de Taffignon | 628 | Oui | 9000 RTE DES AQUEUDUCS | PBKDKN - LES COPROPRIETAIRES - Propriétaire PBHMTS - LE FORUM DES AQUEUDUCS - Syndic de copropriété |
| CHAPONOST | Parc de Taffignon | 208 | Non | 9000 RTE DES AQUEUDUCS | PBHMTS - LE FORUM DES AQUEUDUCS - Propriétaire |
| CHAPONOST | Parc de Taffignon | 3994 | Non | 5 RUE DE LA PIERRE BLEUE | PBKDKQ - LES COPROPRIETAIRES - Propriétaire PBHMTS - LE FORUM DES AQUEUDUCS - Syndic de copropriété |
| CHAPONOST | Parc de Taffignon | 202 | Non | 9000 RTE DES AQUEUDUCS | PBKDKQ - LES COPROPRIETAIRES - Propriétaire PBHMTS - LE FORUM DES AQUEUDUCS - Syndic de copropriété |
| CHAPONOST | Parc de Taffignon | 71 | Non | 9000 RTE DES AQUEUDUCS | PBKXNF - LES COPROPRIETAIRES - Propriétaire |
| CHAPONOST | Parc de Taffignon | 1294 | Non | 8 RUE DE LA PIERRE BLEUE | PBKXSC - LES COPROPRIETAIRES - Propriétaire |
| CHAPONOST | Parc de Taffignon | 1198 | Non | 9 RUE DE LA PIERRE BLEUE | PBKDKN - LES COPROPRIETAIRES - Propriétaire PBHMTS - LE FORUM DES AQUEUDUCS - Syndic de copropriété |
| CHAPONOST | Parc de Taffignon | 992 | Non | 9000 RTE DES AQUEUDUCS | PBHQ6F - COPRO ROUTE DES AQUEUDUCS AD 439 AD 440 - Propriétaire |
| CHAPONOST | Parc de Taffignon | 2946 | Oui | 7 RUE DES ALLIAGES | PBKXSC - LES COPROPRIETAIRES - Propriétaire |
| CHAPONOST | Parc de Taffignon | 3841 | Oui | 5 RUE DES ALLIAGES | PBKXNF - LES COPROPRIETAIRES - Propriétaire |
| CHAPONOST | Parc de Taffignon | 1233 | Non | TAFFIGNON | PBHMTS - LE FORUM DES AQUEUDUCS - Propriétaire |
| CHAPONOST | Parc de Taffignon | 597 | Non | 9004 CHE DU TAFFIGNON | PBHMTS - LE FORUM DES AQUEUDUCS - Propriétaire |
| CHAPONOST | Parc de Taffignon | 102 | Non | 9004 CHE DU TAFFIGNON | PBKXNF - LES COPROPRIETAIRES - Propriétaire |
| CHAPONOST | Parc de Taffignon | 421 | Oui | 9003 CHE DU TAFFIGNON | PBD46J - LYON SUD - Propriétaire |
| CHAPONOST | Parc de Taffignon | 623 | Oui | 9003 CHE DU TAFFIGNON | PBK9D9 - LES COPROPRIETAIRES - Propriétaire |
| CHAPONOST | Parc de Taffignon | 353 | Non | TAFFIGNON | PBKDKQ - LES COPROPRIETAIRES - Propriétaire PBHMTS - LE FORUM DES AQUEUDUCS - Syndic de copropriété |
| CHAPONOST | Parc de Taffignon | 569 | Oui | 9003 CHE DU TAFFIGNON | PBD46J - LYON SUD - Propriétaire |
| CHAPONOST | Parc de Taffignon | 199 | Non | 9003 CHE DU TAFFIGNON | PBD46J - LYON SUD - Propriétaire |
| CHAPONOST | Parc de Taffignon | 486 | Non | 9003 CHE DU TAFFIGNON | PBD46J - LYON SUD - Propriétaire |
| CHAPONOST | Parc de Taffignon | 5210 | Oui | 14 RTE DE FRANCHEVILLE | PBGXMF - COPROPRIETAIRES PARC DES 3 COMMUNES A CHAPONOST AD 38 - Propriétaire PBGHL6 - CYBELIM PROMOTION - Gérant, mandataire, gestionnaire |
| CHAPONOST | Parc de Taffignon | 3138 | Oui | 12 RTE DE FRANCHEVILLE | PBJ9K7 - LES COPROPRIETAIRES - Propriétaire |
| CHAPONOST | Parc de Taffignon | 434 | Non | TAFFIGNON | MBXRRW - M BARON/MICHEL LOUIS MARCEL - Propriétaire MBX3FP - MME RODIN/NICOLE AUGUSTA - Propriétaire |
| CHAPONOST | Parc de Taffignon | 22 | Non | 6 RTE DE FRANCHEVILLE | MBWZK4 - M BUATHIER/ALAIN SERGE - Propriétaire |
| CHAPONOST | Parc de Taffignon | 1696 | Non | 6 RTE DE FRANCHEVILLE | MBWZK4 - M BUATHIER/ALAIN SERGE - Propriétaire |
| CHAPONOST | Parc de Taffignon | 998 | Oui | 10 RTE DE FRANCHEVILLE | MC9HS8 - M MAYOT/CEDRIC STEPHANE-HENRY - Propriétaire MC9HS9 - MME PIRES/SARA - Propriétaire |
| CHAPONOST | Parc de Taffignon | 998 | Oui | 8 RTE DE FRANCHEVILLE | PBCDWN - RUE COSTE - Propriétaire |
| CHAPONOST | Parc de Taffignon | 5000 | Oui | 4 RTE DE FRANCHEVILLE | MCKJL7 - M VANG/YVES - Propriétaire MCKJL8 - MME LY FOUNG/GENEVIEVE - Propriétaire MCKJL9 - M VANG/KACHIA - Propriétaire MCKJMB - M VANG/KALHOU - Propriétaire MDNX2X - M VANG/TOUBY - Propriétaire |
| CHAPONOST | Parc de Taffignon | 5000 | Non | 2 RTE DE FRANCHEVILLE | PBD73Z - MB VERDURE - Propriétaire |
| CHAPONOST | Parc de Taffignon | 354 | Non | TAFFIGNON | PBC468 - COMMUNE DE CHAPONOST - Propriétaire |
| CHAPONOST | Parc de Taffignon | 1250 | Oui | 9002 CHE DU TAFFIGNON | PBFRBK - COPROPRIETAIRES CH DU TAFFIGNON AD 70 - Propriétaire |
| CHAPONOST | Parc de Taffignon | 1096 | Oui | TAFFIGNON | MCQ584 - M GAILLEM/FRANCOIS BRUNO JEAN MARIE - Propriétaire |
| CHAPONOST | Parc de Taffignon | 535 | Oui | TAFFIGNON | PBD2QH - COPROPR TAFFIGNON AD552 - Propriétaire |
| CHAPONOST | Parc de Taffignon | 693 | Oui | TAFFIGNON | PBD8WV - AQUA ANIMA - Propriétaire |
| CHAPONOST | Parc de Taffignon | 2272 | Non | TAFFIGNON | PBC468 - COMMUNE DE CHAPONOST - Propriétaire |
| CHAPONOST | Parc de Taffignon | 413 | Non | 9004 CHE DU TAFFIGNON | PBC468 - COMMUNE DE CHAPONOST - Propriétaire |
| CHAPONOST | Parc de Taffignon | 1364 | Non | TAFFIGNON | PBC468 - COMMUNE DE CHAPONOST - Propriétaire |
| CHAPONOST | Parc du Dome | 20 | Non | LES TROQUES | P998ZQ - ELECTRICITE DE FRANCE - Propriétaire PBDJLZ - EDF DISTRIBUTION VIENNE PAYS DE RHONE - Gérant, mandataire, gestionnaire |

| | | | | | |
|-----------|-----------------|-------|-----|----------------------|--|
| CHAPONOST | Parc du Dome | 5953 | Oui | 10 RUE DU DOME | PBD3MX - FRANKI FONDATION - Propriétaire |
| CHAPONOST | Parc du Dome | 11655 | Oui | 19 RUE DU DOME | PBFLT6 - RHODANIEENNE DE BATIMENTS INDUSTRIELS - Propriétaire |
| CHAPONOST | Parc du Dome | 1471 | Non | SACUNY | PBCSBV - DEPARTEMENT DU RHONE - Propriétaire |
| CHAPONOST | Parc du Dome | 1250 | Oui | SACUNY | PBD3MZ - SCI DES DOMES - Propriétaire |
| CHAPONOST | Parc du Dome | 13195 | Oui | 5 RUE DU DOME | PBDPZZ - COPROPR SACUNY AS438 - Propriétaire |
| CHAPONOST | Parc du Dome | 602 | Non | 15 RUE DU DOME | PBJG7K - SCI VDS - Propriétaire |
| CHAPONOST | Parc du Dome | 21 | Non | SACUNY | PBD9K5 - BM 630 - Propriétaire |
| CHAPONOST | Parc du Dome | 1948 | Oui | 23 RUE DU DOME | PBDNGV - SCI D'ORNON - Propriétaire |
| CHAPONOST | Parc du Dome | 2034 | Non | SACUNY | PBCSBV - DEPARTEMENT DU RHONE - Propriétaire |
| CHAPONOST | Parc du Dome | 82 | Non | SACUNY | PBCSBV - DEPARTEMENT DU RHONE - Propriétaire |
| CHAPONOST | Parc du Dome | 2120 | Oui | 17 RUE DU DOME | PBG8HQ - STEEL 2 - Propriétaire |
| CHAPONOST | Parc du Dome | 3672 | Non | SACUNY | MB7VTN - M THEVENON/LUCIEN ADOLPHE - Propriétaire |
| CHAPONOST | Parc du Dome | 3561 | Non | SACUNY | MBZ5W3 - MME FELIX/MARINETTE JOSETTE - Propriétaire MBZ9C5 - MME FELIX/BERNADETTE JEANNE - Propriétaire MCFFK3 - MME CHAUDY/RENEE JOSEPHINE MARIE - Propriétaire MCFFK4 - MME FELIX/MICHELE JOSEPHINE - Propriétaire |
| CHAPONOST | Parc du Dome | 10 | Oui | 90 RTE DE BRIGNAIS | P998MW - ENEDIS - Propriétaire P9MBBF - ENEDIS - Gérant, mandataire, gestionnaire |
| CHAPONOST | Parc du Dome | 11868 | Oui | 2 RUE DU DOME | PBFF4K - TEGUR - Propriétaire |
| CHAPONOST | Parc du Dome | 25162 | Oui | 84 RTE DE LA GARE | PBJQD6 - ECOPARC DU DOME - Propriétaire |
| CHAPONOST | Parc du Dome | 1434 | Non | 9002 RTE DE BRIGNAIS | PBFF4K - TEGUR - Propriétaire |
| CHAPONOST | Parc du Dome | 5504 | Oui | 9001 CHE DES TROQUES | PBD3MW - SCI LES EPIS ACOLEA - Propriétaire |
| CHAPONOST | Parc du Dome | 1338 | Non | 84 RTE DE LA GARE | P99999 - ETAT PAR DIRECTION DE L IMMOBILIER DE L ETAT - Propriétaire |
| CHAPONOST | Parc du Dome | 8316 | Oui | 9002 RTE DE BRIGNAIS | PBFF4K - TEGUR - Propriétaire |
| CHAPONOST | Parc du Dome | 275 | Non | CHE DES TROQUES | PBD3MW - SCI LES EPIS ACOLEA - Propriétaire |
| CHAPONOST | Parc du Dome | 20 | Non | CHE DES TROQUES | PBC468 - COMMUNE DE CHAPONOST - Propriétaire |
| CHAPONOST | Parc du Dome | 1352 | Non | 9001 CHE DES TROQUES | PBC468 - COMMUNE DE CHAPONOST - Propriétaire |
| CHAPONOST | Parc du Dome | 175 | Non | 9001 CHE DES TROQUES | PBC468 - COMMUNE DE CHAPONOST - Propriétaire |
| CHAPONOST | Parc du Dome | 35906 | Non | SACUNY | PBJMN8 - LW3 - Propriétaire |
| CHAPONOST | Parc du Dome | 356 | Non | 9001 CHE DES TROQUES | PBC468 - COMMUNE DE CHAPONOST - Propriétaire |
| CHAPONOST | Parc du Dome | 2730 | Non | SACUNY | PBC468 - COMMUNE DE CHAPONOST - Propriétaire |
| CHAPONOST | Parc du Dome | 38 | Non | SACUNY | PBC468 - COMMUNE DE CHAPONOST - Propriétaire |
| CHAPONOST | Parc du Dome | 262 | Oui | 86 RTE DE BRIGNAIS | PBKHZP - PACHE - Propriétaire |
| CHAPONOST | Parc du Dome | 719 | Oui | 86 RTE DE BRIGNAIS | PBKHV4 - SCI FC IMMO - Propriétaire |
| CHAPONOST | Parc du Dome | 5155 | Non | SACUNY | PBD3MX - FRANKI FONDATION - Propriétaire |
| CHAPONOST | Parc du Dome | 192 | Non | 15 RUE DU DOME | PBJG7K - SCI VDS - Propriétaire |
| CHAPONOST | Parc du Dome | 45 | Non | SACUNY | PBD3MX - FRANKI FONDATION - Propriétaire |
| CHAPONOST | Parc du Dome | 3866 | Oui | 9004 CHE DES TROQUES | PBG737 - COPROPRIETAIRES GALERIE DU DOME - Propriétaire PBDS3X - REGIE RHODANIEENNE - Syndic de copropriété |
| CHAPONOST | Parc du Dome | 2980 | Oui | 9004 CHE DES TROQUES | PBD3LD - SERV'DEVELOPPEMENT - Propriétaire |
| CHAPONOST | Parc du Dome | 2500 | Non | SACUNY | PBD3MX - FRANKI FONDATION - Propriétaire |
| CHAPONOST | Parc du Dome | 1184 | Non | 203 LE BOUVIER | PBJG7K - SCI VDS - Propriétaire |
| CHAPONOST | Parc des Sables | 6362 | Oui | RTE DU CAILLOU | PBDF64 - STE IMMOBILIERE DE LA COMBE - Propriétaire PBGZ2 - PROFORM - Gérant, mandataire, gestionnaire |
| CHAPONOST | Parc des Sables | 1766 | Non | LA COMBE | PBGQP7 - GDM - GROUPE DIDIER MIALON - Propriétaire |
| CHAPONOST | Parc des Sables | 2046 | Non | LA COMBE | PBGQP7 - GDM - GROUPE DIDIER MIALON - Propriétaire |
| CHAPONOST | Parc des Sables | 1031 | Non | 8 RTE DU CAILLOU | PBDF64 - STE IMMOBILIERE DE LA COMBE - Propriétaire PBGZ2 - PROFORM - Gérant, mandataire, gestionnaire |
| CHAPONOST | Parc des Sables | 530 | Non | LA COMBE | MB2PQH - M POICHOT/GERARD GEORGES HENRI - Propriétaire MBQCJP - M POICHOT/GILLES GERARD - Propriétaire MB2N3F - MME POICHOT/SYLVE MADELEINE LOUISE - Propriétaire MB7SMM - M POICHOT/THIERRY MAX - Propriétaire |
| CHAPONOST | Parc des Sables | 7160 | Oui | 1 RTE DES SABLES | PBDF64 - STE IMMOBILIERE DE LA COMBE - Propriétaire PBGZ2 - PROFORM - Gérant, mandataire, gestionnaire |
| CHAPONOST | Parc des Sables | 1150 | Oui | 10 RTE DU CAILLOU | MB2PQH - M POICHOT/GERARD GEORGES HENRI - Propriétaire MBQCJP - M POICHOT/GILLES GERARD - Propriétaire MB2N3F - MME POICHOT/SYLVE MADELEINE LOUISE - Propriétaire MB7SMM - M POICHOT/THIERRY MAX - Propriétaire |
| CHAPONOST | Parc des Sables | 31 | Non | LA COMBE | P998ZQ - ELECTRICITE DE FRANCE - Propriétaire PBDJLZ - EDF DISTRIBUTION VIENNE PAYS DE RHONE - Gérant, mandataire, gestionnaire |
| CHAPONOST | Parc des Sables | 758 | Non | LA COMBE | PBDF64 - STE IMMOBILIERE DE LA COMBE - Propriétaire PBGZ2 - PROFORM - Gérant, mandataire, gestionnaire |
| CHAPONOST | Parc des Sables | 629 | Non | 8 RTE DU CAILLOU | PBDF64 - STE IMMOBILIERE DE LA COMBE - Propriétaire PBGZ2 - PROFORM - Gérant, mandataire, gestionnaire |
| CHAPONOST | Parc des Sables | 4954 | Oui | LA COMBE | MCB9DQ - M MAURON/JEAN-MARIE JOSEPH - Propriétaire |
| CHAPONOST | Parc des Sables | 37 | Non | LA COMBE | PBC468 - COMMUNE DE CHAPONOST - Propriétaire |
| CHAPONOST | Parc des Sables | 48 | Non | LA COMBE | PBC468 - COMMUNE DE CHAPONOST - Propriétaire |
| CHAPONOST | Parc des Sables | 187 | Non | LA COMBE | PBC468 - COMMUNE DE CHAPONOST - Propriétaire |
| CHAPONOST | Parc des Sables | 59 | Non | LA COMBE | PBC468 - COMMUNE DE CHAPONOST - Propriétaire |
| CHAPONOST | Parc des Sables | 1866 | Non | LA COMBE | PBDF64 - STE IMMOBILIERE DE LA COMBE - Propriétaire PBGZ2 - PROFORM - Gérant, mandataire, gestionnaire |
| CHAPONOST | Parc des Sables | 56 | Non | LA COMBE | PBC468 - COMMUNE DE CHAPONOST - Propriétaire |
| CHAPONOST | Parc des Sables | 1683 | Non | LA COMBE | PBDF64 - STE IMMOBILIERE DE LA COMBE - Propriétaire PBGZ2 - PROFORM - Gérant, mandataire, gestionnaire |
| CHAPONOST | Parc des Sables | 48 | Non | LA COMBE | PBC468 - COMMUNE DE CHAPONOST - Propriétaire |
| CHAPONOST | Parc des Sables | 1231 | Non | LA COMBE | PBDF64 - STE IMMOBILIERE DE LA COMBE - Propriétaire PBGZ2 - PROFORM - Gérant, mandataire, gestionnaire |
| CHAPONOST | Parc des Sables | 46 | Non | LA COMBE | PBC468 - COMMUNE DE CHAPONOST - Propriétaire |
| CHAPONOST | Parc des Sables | 1409 | Non | LA COMBE | PBDF64 - STE IMMOBILIERE DE LA COMBE - Propriétaire PBGZ2 - PROFORM - Gérant, mandataire, gestionnaire |
| CHAPONOST | Parc des Sables | 51 | Non | LA COMBE | PBC468 - COMMUNE DE CHAPONOST - Propriétaire |
| CHAPONOST | Parc des Sables | 245 | Non | LA COMBE | PBC468 - COMMUNE DE CHAPONOST - Propriétaire |
| CHAPONOST | Parc des Sables | 2304 | Non | LA COMBE | PBDF64 - STE IMMOBILIERE DE LA COMBE - Propriétaire PBGZ2 - PROFORM - Gérant, mandataire, gestionnaire |
| CHAPONOST | Parc des Sables | 30 | Non | LA COMBE | PBC468 - COMMUNE DE CHAPONOST - Propriétaire |
| CHAPONOST | Parc des Sables | 182 | Non | LA COMBE | PBB2LL - FINAMUR - Propriétaire |
| CHAPONOST | Parc des Sables | 346 | Non | LA COMBE | PBGN7Z - NG CHAPONOST - Propriétaire |
| CHAPONOST | Parc des Sables | 240 | Non | LA COMBE | PBB2LL - FINAMUR - Propriétaire |
| CHAPONOST | Parc des Sables | 7759 | Oui | LA COMBE | PBGN7Z - NG CHAPONOST - Propriétaire |
| CHAPONOST | Parc des Sables | 60 | Non | LA COMBE | PBC468 - COMMUNE DE CHAPONOST - Propriétaire |
| CHAPONOST | Parc des Sables | 3741 | Non | LA COMBE | MBF9KS - M TARGE/BERNARD JEAN MARIE - Propriétaire MBBXGJ - M TARGE/PIERRE MARIE-GABRIEL - Propriétaire MBD9V6 - M TARGE/JEAN CLAUDE MARIE - Propriétaire MBH9PC - M TARGE/PHILIPPE MICHEL MARIE MARC - Propriétaire MBLNWK - M TARGE/OLIVIER JEAN MARIE - Pro |
| CHAPONOST | Parc des Sables | 3312 | Oui | 17 RTE DES SABLES | PBB2LL - FINAMUR - Propriétaire |

| | | | | | |
|-----------|------------------|------|-----|-----------------------|--|
| CHAPONOST | Parc des Sables | 320 | Non | LA COMBE | PBGN7Z - NG CHAPONOST - Propriétaire |
| CHAPONOST | Parc des Sables | 812 | Non | LA COMBE | PBHGMF - ABPJ LES SABLES 1 - Preneur à construction (associé avec B) MBBXGJ - M TARGE/PIERRE MARIE-GABRIEL - Bailleur à construction (associé avec R) MBD9V6 - M TARGE/JEAN CLAUDE MARIE - Bailleur à construction (associé avec R) MBF9KS - M TARGE/BERNARD |
| CHAPONOST | Parc des Sables | 2712 | Non | LA COMBE | MBF9KS - M TARGE/BERNARD JEAN MARIE - Propriétaire MBBXGJ - M TARGE/PIERRE MARIE-GABRIEL - Propriétaire MBD9V6 - M TARGE/JEAN CLAUDE MARIE - Propriétaire MBH9PC - M TARGE/PHILIPPE MICHEL MARIE MARC - Propriétaire MBLNWK - M TARGE/OLIVIER JEAN MARIE - Pro |
| CHAPONOST | Parc des Sables | 2704 | Non | LA COMBE | MBF9KS - M TARGE/BERNARD JEAN MARIE - Propriétaire MBBXGJ - M TARGE/PIERRE MARIE-GABRIEL - Propriétaire MBD9V6 - M TARGE/JEAN CLAUDE MARIE - Propriétaire MBH9PC - M TARGE/PHILIPPE MICHEL MARIE MARC - Propriétaire MBLNWK - M TARGE/OLIVIER JEAN MARIE - Pro |
| CHAPONOST | Parc des Sables | 1020 | Non | LA COMBE | MBF9KS - M TARGE/BERNARD JEAN MARIE - Propriétaire MBBXGJ - M TARGE/PIERRE MARIE-GABRIEL - Propriétaire MBD9V6 - M TARGE/JEAN CLAUDE MARIE - Propriétaire MBH9PC - M TARGE/PHILIPPE MICHEL MARIE MARC - Propriétaire MBLNWK - M TARGE/OLIVIER JEAN MARIE - Pro |
| CHAPONOST | Parc des Sables | 2092 | Non | LA COMBE | MBF9KS - M TARGE/BERNARD JEAN MARIE - Propriétaire MBBXGJ - M TARGE/PIERRE MARIE-GABRIEL - Propriétaire MBD9V6 - M TARGE/JEAN CLAUDE MARIE - Propriétaire MBH9PC - M TARGE/PHILIPPE MICHEL MARIE MARC - Propriétaire MBLNWK - M TARGE/OLIVIER JEAN MARIE - Pro |
| CHAPONOST | Parc des Sables | 3732 | Non | LA COMBE | PBGP4Z - LE CHENE - Propriétaire |
| CHAPONOST | Parc des Sables | 1000 | Non | LA COMBE | PBC468 - COMMUNE DE CHAPONOST - Propriétaire |
| CHAPONOST | Parc des Sables | 10 | Non | LA COMBE | PBC468 - COMMUNE DE CHAPONOST - Propriétaire |
| CHAPONOST | Parc des Sables | 40 | Non | 9025 RTE DU CAILLOU | PBC468 - COMMUNE DE CHAPONOST - Propriétaire |
| CHAPONOST | Parc des Sables | 4384 | Non | LA COMBE | PBDHQJ - LE CHENE - Propriétaire PBGZ2 - PROFORM - Gérant, mandataire, gestionnaire |
| CHAPONOST | Parc des Sables | 3067 | Oui | LA COMBE | PBHGMF - ABPJ LES SABLES 1 - Preneur à construction (associé avec B) MBBXGJ - M TARGE/PIERRE MARIE-GABRIEL - Bailleur à construction (associé avec R) MBD9V6 - M TARGE/JEAN CLAUDE MARIE - Bailleur à construction (associé avec R) MBF9KS - M TARGE/BERNARD |
| CHAPONOST | Parc des Sables | 4485 | Oui | 9025 RTE DU CAILLOU | PBDHQJ - LE CHENE - Propriétaire PBGZ2 - PROFORM - Gérant, mandataire, gestionnaire |
| CHAPONOST | Parc des Sables | 120 | Non | 8 RTE DU CAILLOU | PBC468 - COMMUNE DE CHAPONOST - Propriétaire |
| CHAPONOST | Parc des Sables | 42 | Non | LA COMBE | PBC468 - COMMUNE DE CHAPONOST - Propriétaire |
| CHAPONOST | Parc des Sables | 4120 | Oui | 8 RTE DU CAILLOU | PBDF64 - STE IMMOBILIERE DE LA COMBE - Propriétaire PBGZ2 - PROFORM - Gérant, mandataire, gestionnaire |
| CHAPONOST | Parc des Sables | 165 | Non | LA COMBE | PBC468 - COMMUNE DE CHAPONOST - Propriétaire |
| CHAPONOST | Parc des Sables | 338 | Non | LA COMBE | PBC468 - COMMUNE DE CHAPONOST - Propriétaire |
| CHAPONOST | Parc des Sables | 331 | Non | 9011 RTE DU CAILLOU | PBC468 - COMMUNE DE CHAPONOST - Propriétaire |
| CHAPONOST | Parc des Sables | 57 | Non | LA COMBE | PBC468 - COMMUNE DE CHAPONOST - Propriétaire |
| CHAPONOST | Parc des Sables | 3701 | Oui | 9011 RTE DU CAILLOU | PBDG6C - SCI DRAGAN - Propriétaire PBGZ2 - PROFORM - Gérant, mandataire, gestionnaire |
| CHAPONOST | Parc des Sables | 918 | Non | LA COMBE | PBDF64 - STE IMMOBILIERE DE LA COMBE - Propriétaire PBGZ2 - PROFORM - Gérant, mandataire, gestionnaire |
| CHAPONOST | Parc des Sables | 1100 | Non | LA COMBE | PBDF64 - STE IMMOBILIERE DE LA COMBE - Propriétaire PBGZ2 - PROFORM - Gérant, mandataire, gestionnaire |
| CHAPONOST | Parc des Sables | 1019 | Non | 9005 CHE DU COLOMBIER | PBDF64 - STE IMMOBILIERE DE LA COMBE - Propriétaire PBGZ2 - PROFORM - Gérant, mandataire, gestionnaire |
| CHAPONOST | Parc des Sables | 1845 | Non | LA COMBE | PBDF64 - STE IMMOBILIERE DE LA COMBE - Propriétaire PBGZ2 - PROFORM - Gérant, mandataire, gestionnaire |
| CHAPONOST | Parc des Sables | 6093 | Non | LA COMBE | PBGQP7 - GDM - GROUPE DIDIER MIALON - Propriétaire |
| CHAPONOST | Parc des Sables | 4054 | Oui | 14 RTE DES SABLES | PBHVGf - CHAPRO - Propriétaire |
| CHAPONOST | Parc des Sables | 568 | Non | LA COMBE | PBGLCJ - SCI LE CHATEAU - Propriétaire |
| CHAPONOST | Parc des Sables | 266 | Non | LA COMBE | PBC468 - COMMUNE DE CHAPONOST - Propriétaire |
| CHAPONOST | Parc des Sables | 6529 | Oui | 16 RTE DES SABLES | PBGQP7 - GDM - GROUPE DIDIER MIALON - Propriétaire |
| CHAPONOST | Parc des Sables | 1207 | Non | LA COMBE | PBC468 - COMMUNE DE CHAPONOST - Propriétaire |
| CHAPONOST | Parc des Sables | 126 | Oui | LA COMBE | PBC468 - COMMUNE DE CHAPONOST - Propriétaire |
| CHAPONOST | Parc des Sables | 286 | Non | LA COMBE | PBHGMF - ABPJ LES SABLES 1 - Preneur à construction (associé avec B) MBBXGJ - M TARGE/PIERRE MARIE-GABRIEL - Bailleur à construction (associé avec R) MBD9V6 - M TARGE/JEAN CLAUDE MARIE - Bailleur à construction (associé avec R) MBF9KS - M TARGE/BERNARD |
| CHAPONOST | Parc des Sables | 1870 | Non | LA COMBE | PBDXV4 - SART'IMMO - Propriétaire MCCFSC - M SARTORIUS/MARC PAUL MARIE JOSEPH - Gérant, mandataire, gestionnaire |
| CHAPONOST | Parc des Sables | 801 | Non | LA COMBE | PBDXV4 - SART'IMMO - Propriétaire MCCFSC - M SARTORIUS/MARC PAUL MARIE JOSEPH - Gérant, mandataire, gestionnaire |
| CHAPONOST | Parc des Sables | 20 | Non | LA COMBE | PBHVGf - CHAPRO - Propriétaire |
| CHAPONOST | Parc des Sables | 600 | Non | 19 RTE DES SABLES | PBGLCJ - SCI LE CHATEAU - Propriétaire |
| CHAPONOST | Parc des Sables | 1155 | Non | LA COMBE | PBC468 - COMMUNE DE CHAPONOST - Propriétaire |
| CHAPONOST | Parc des Sables | 8907 | Non | LA COMBE | PBGN7Z - NG CHAPONOST - Propriétaire |
| CHAPONOST | Parc des Sables | 469 | Non | LA COMBE | PBDJNQ - SOCIETE INDUSTRIELLE DE TRANSFORMATEURS - S I T - Preneur à construction (associé avec B) PBGNC9 - SACLAM - Bailleur à construction (associé avec R) |
| CHAPONOST | Parc des Sables | 6131 | Oui | LA COMBE | PBDJNQ - SOCIETE INDUSTRIELLE DE TRANSFORMATEURS - S I T - Preneur à construction (associé avec B) PBGNC9 - SACLAM - Bailleur à construction (associé avec R) |
| CHAPONOST | Parc des Sables | 78 | Non | LA COMBE | PBGN7Z - NG CHAPONOST - Propriétaire |
| CHAPONOST | Parc du Cailloux | 483 | Non | LE CAILLOU | MCB37 - M CINQUIN/ANTOINE CLAUDE - Propriétaire |
| CHAPONOST | Parc du Cailloux | 179 | Non | LE CAILLOU | PBC468 - COMMUNE DE CHAPONOST - Propriétaire |
| CHAPONOST | Parc du Cailloux | 195 | Non | LE CAILLOU | PBC468 - COMMUNE DE CHAPONOST - Propriétaire |
| CHAPONOST | Parc du Cailloux | 99 | Non | LE CAILLOU | PBC468 - COMMUNE DE CHAPONOST - Propriétaire |
| CHAPONOST | Parc du Cailloux | 1021 | Non | LE CAILLOU | PBC468 - COMMUNE DE CHAPONOST - Propriétaire |
| CHAPONOST | Parc du Cailloux | 953 | Non | LE CAILLOU | PBDR5W - SCI DE LA GARE CHAPONOST - Propriétaire |
| CHAPONOST | Parc du Cailloux | 31 | Non | LE CAILLOU | PBC468 - COMMUNE DE CHAPONOST - Propriétaire |
| CHAPONOST | Parc du Cailloux | 392 | Non | LE CAILLOU | PBC468 - COMMUNE DE CHAPONOST - Propriétaire |
| CHAPONOST | Parc du Cailloux | 164 | Non | LE CAILLOU | PBDF5F - MAXIME RICHARD - Propriétaire |
| CHAPONOST | Parc du Cailloux | 132 | Non | LE CAILLOU | PBDX3G - DE LA GARE DU CAILLOU - Propriétaire |
| CHAPONOST | Parc du Cailloux | 174 | Non | LE CAILLOU | PBC468 - COMMUNE DE CHAPONOST - Propriétaire |
| CHAPONOST | Parc du Cailloux | 676 | Non | LE CAILLOU | PBC468 - COMMUNE DE CHAPONOST - Propriétaire |
| CHAPONOST | Parc du Cailloux | 20 | Non | LE CAILLOU | PBC468 - COMMUNE DE CHAPONOST - Propriétaire |
| CHAPONOST | Parc du Cailloux | 124 | Non | LE CAILLOU | PBFRQC - LE CAILLOU - Propriétaire |
| CHAPONOST | Parc du Cailloux | 445 | Non | LE CAILLOU | PBC468 - COMMUNE DE CHAPONOST - Propriétaire |
| CHAPONOST | Parc du Cailloux | 187 | Non | LE CAILLOU | PBC468 - COMMUNE DE CHAPONOST - Propriétaire |
| CHAPONOST | Parc du Cailloux | 24 | Non | LE CAILLOU | PBC468 - COMMUNE DE CHAPONOST - Propriétaire |
| CHAPONOST | Parc du Cailloux | 102 | Non | LE CAILLOU | PBC468 - COMMUNE DE CHAPONOST - Propriétaire |
| CHAPONOST | Parc du Cailloux | 189 | Non | LE CAILLOU | MCD78W - M CHAOUANI/RAOUF - Propriétaire MCD782 - MME AISSANI/HOURIA - Propriétaire |
| CHAPONOST | Parc du Cailloux | 1721 | Oui | LE CAILLOU | PBDX3G - DE LA GARE DU CAILLOU - Propriétaire |
| CHAPONOST | Parc du Cailloux | 24 | Non | LE CAILLOU | PBDF5F - MAXIME RICHARD - Propriétaire |
| CHAPONOST | Parc du Cailloux | 86 | Non | LE CAILLOU | PBC468 - COMMUNE DE CHAPONOST - Propriétaire |
| CHAPONOST | Parc du Cailloux | 2248 | Oui | LE CAILLOU | PBJKVF - CHAPRO 2 - Propriétaire |

| | | | | | |
|-----------|------------------|-------|-----|----------------------|--|
| CHAPONOST | Parc du Cailloux | 23 | Non | LE CAILLOU | PBDF5F - MAXIME RICHARD - Propriétaire |
| CHAPONOST | Parc du Cailloux | 929 | Non | LE CAILLOU | PBC468 - COMMUNE DE CHAPONOST - Propriétaire |
| CHAPONOST | Parc du Cailloux | 278 | Non | LE CAILLOU | PBJKVF - CHAPRO 2 - Propriétaire |
| CHAPONOST | Parc du Cailloux | 86 | Non | LE CAILLOU | MB3S2X - M JUNIQUE/LUCIEN CAMILLE - Propriétaire MBZSGD - M JUNIQUE/DANIEL - Propriétaire MCJGVW - M JUNIQUE/NICOLAS - Propriétaire MCJGVX - MME JUNIQUE/CECILIA - Propriétaire |
| CHAPONOST | Parc du Cailloux | 340 | Non | LE CAILLOU | PBJKVF - CHAPRO 2 - Propriétaire |
| CHAPONOST | Parc du Cailloux | 2441 | Non | LE CAILLOU | PBJKVF - CHAPRO 2 - Propriétaire |
| CHAPONOST | Parc du Cailloux | 473 | Oui | 9006 RTE DU CAILLOU | MCBN37 - M CINQUIN/ANTOINE CLAUDE - Propriétaire |
| CHAPONOST | Parc du Cailloux | 1464 | Oui | LE CAILLOU | PBKQR - OLIVER 2 - Propriétaire |
| CHAPONOST | Parc du Cailloux | 465 | Oui | 9001 RTE DE BRIGNAIS | MCDMLV - MME BOURNAY/DANIELLE - Propriétaire MBXG76 - MME NAIME/MARIE JOELLE CLAUDINE - Propriétaire |
| CHAPONOST | Parc du Cailloux | 501 | Oui | 9007 RTE DU CAILLOU | MCD78W - M CHAOUANI/RAOUF - Propriétaire MCD782 - MME AISSANI/HOURIA - Propriétaire |
| CHAPONOST | Parc du Cailloux | 1956 | Non | LE CAILLOU | PBHLNQ - OUGON - Propriétaire |
| CHAPONOST | Parc du Cailloux | 4443 | Oui | 21 RTE DE BRIGNAIS | PBHLNQ - OUGON - Propriétaire |
| CHAPONOST | Parc du Cailloux | 1890 | Non | LE CAILLOU | PBKQR - OLIVER 2 - Propriétaire |
| CHAPONOST | Parc du Cailloux | 2211 | Non | LE CAILLOU | PBKQR - OLIVER 2 - Propriétaire |
| CHAPONOST | Parc du Cailloux | 4376 | Oui | LE CAILLOU | PBGPPW - DU CAILLOU - Propriétaire |
| CHAPONOST | Parc du Cailloux | 15 | Non | LE CAILLOU | PBGPPW - DU CAILLOU - Propriétaire |
| CHAPONOST | Parc du Cailloux | 3885 | Oui | 77 RTE DE LA GARE | PBH67J - CLOCO IMMO - Propriétaire |
| CHAPONOST | Parc du Cailloux | 1650 | Oui | 75 RTE DE LA GARE | PBDSGH - GIGOGNE - Propriétaire |
| CHAPONOST | Parc du Cailloux | 906 | Oui | LE CAILLOU | PBDSGH - GIGOGNE - Propriétaire |
| CHAPONOST | Parc du Cailloux | 135 | Non | LE CAILLOU | PBDSGH - GIGOGNE - Propriétaire |
| CHAPONOST | Parc du Cailloux | 6385 | Oui | 9 RTE DU CAILLOU | PBGQP7 - GDM - GROUPE DIDIER MIALON - Propriétaire |
| CHAPONOST | Parc du Cailloux | 4466 | Oui | LE CAILLOU | PBGQP7 - GDM - GROUPE DIDIER MIALON - Propriétaire |
| CHAPONOST | Parc du Cailloux | 1169 | Oui | 17 RUE JULES VERNE | PBGQP7 - GDM - GROUPE DIDIER MIALON - Propriétaire |
| CHAPONOST | Parc du Cailloux | 1623 | Oui | LE CAILLOU | PBJ74Q - HERMETIC IMMOBILIER FRANCE - Propriétaire |
| CHAPONOST | Parc du Cailloux | 3352 | Oui | LE CAILLOU | PBFRW3 - AMBERGRIS - Propriétaire |
| CHAPONOST | Parc du Cailloux | 253 | Non | LE CAILLOU | PBC468 - COMMUNE DE CHAPONOST - Propriétaire |
| CHAPONOST | Parc du Cailloux | 705 | Non | LE CAILLOU | PBD2WB - DES 4 G - Propriétaire |
| CHAPONOST | Parc du Cailloux | 5933 | Oui | LE CAILLOU | PBKGKZ - COMPAGNIE DE CHAPONOST - Propriétaire |
| CHAPONOST | Parc du Cailloux | 7 | Non | LE CAILLOU | PBC468 - COMMUNE DE CHAPONOST - Propriétaire |
| CHAPONOST | Parc du Cailloux | 83 | Non | LE CAILLOU | PBKGKZ - COMPAGNIE DE CHAPONOST - Propriétaire |
| CHAPONOST | Parc du Cailloux | 7314 | Oui | LE CAILLOU | PBKGKZ - COMPAGNIE DE CHAPONOST - Propriétaire |
| CHAPONOST | Parc du Cailloux | 1636 | Non | LE CAILLOU | PBC468 - COMMUNE DE CHAPONOST - Propriétaire |
| CHAPONOST | Parc du Cailloux | 246 | Non | LE CAILLOU | PBKQR - OLIVER 2 - Propriétaire |
| CHAPONOST | Parc du Cailloux | 246 | Non | LE CAILLOU | PBKGKZ - COMPAGNIE DE CHAPONOST - Propriétaire |
| CHAPONOST | Parc du Cailloux | 1521 | Non | LE CAILLOU | PBKQR - OLIVER 2 - Propriétaire |
| CHAPONOST | Parc du Cailloux | 2370 | Non | LE CAILLOU | PBKQR - OLIVER 2 - Propriétaire |
| CHAPONOST | Parc du Cailloux | 431 | Non | LE CAILLOU | PBJKVF - CHAPRO 2 - Propriétaire |
| CHAPONOST | Parc du Cailloux | 3648 | Non | LE CAILLOU | PBJKVF - CHAPRO 2 - Propriétaire |
| CHAPONOST | Parc du Cailloux | 303 | Non | LE CAILLOU | PBC468 - COMMUNE DE CHAPONOST - Propriétaire |
| CHAPONOST | Parc du Cailloux | 23 | Non | LE CAILLOU | PBC468 - COMMUNE DE CHAPONOST - Propriétaire |
| CHAPONOST | Parc du Cailloux | 473 | Non | LE CAILLOU | PBJKVF - CHAPRO 2 - Propriétaire |
| CHAPONOST | Parc du Cailloux | 139 | Non | LE CAILLOU | PBJKVF - CHAPRO 2 - Propriétaire |
| CHAPONOST | Parc du Cailloux | 499 | Non | LE CAILLOU | PBC468 - COMMUNE DE CHAPONOST - Propriétaire |
| CHAPONOST | Parc du Cailloux | 1446 | Non | LE CAILLOU | MBXG76 - MME NAIME/MARIE JOELLE CLAUDINE - Propriétaire MCDMLV - MME BOURNAY/DANIELLE - Propriétaire |
| CHAPONOST | Parc du Cailloux | 6001 | Oui | 3 RTE DU CAILLOU | PBJNDH - SCI L ALBIGNY - Propriétaire |
| CHAPONOST | Parc du Cailloux | 54 | Non | LE CAILLOU | PBC468 - COMMUNE DE CHAPONOST - Propriétaire |
| CHAPONOST | Parc du Cailloux | 10019 | Oui | 9020 RTE DU CAILLOU | PBDF15 - ETABLISSEMENTS RANDY - Propriétaire |
| CHAPONOST | Parc du Cailloux | 2604 | Oui | LE CAILLOU | PBFRQC - LE CAILLOU - Propriétaire |
| CHAPONOST | Parc du Cailloux | 5 | Non | LE CAILLOU | MCD78W - M CHAOUANI/RAOUF - Propriétaire MCD782 - MME AISSANI/HOURIA - Propriétaire |
| CHAPONOST | Parc du Cailloux | 24 | Non | LE CAILLOU | MB3F79 - MME RIVIERE/ANNIE LOUISE - Propriétaire MBZSJR - MME RIVIERE/GINETTE ANDREE - Propriétaire MCCR2X - MME CINQUIN/GERMAINE CLAUDIA - Propriétaire MCCR2Z - MME RIVIERE/MICHELE - Propriétaire MCD8C8 - MME RIVIERE/SYLVIE ANGELE - Propriétaire |
| CHAPONOST | Parc du Cailloux | 516 | Non | LE CAILLOU | Propriétaire MCCR2Z - MME RIVIERE/MICHELE - Propriétaire MCD8C8 - MME RIVIERE/SYLVIE ANGELE - Propriétaire |
| CHAPONOST | Parc du Cailloux | 10 | Non | LE CAILLOU | MCD78W - M CHAOUANI/RAOUF - Propriétaire MCD782 - MME AISSANI/HOURIA - Propriétaire |
| CHAPONOST | Parc du Cailloux | 43 | Non | LE CAILLOU | MCD78W - M CHAOUANI/RAOUF - Propriétaire MCD782 - MME AISSANI/HOURIA - Propriétaire |
| CHAPONOST | Parc du Cailloux | 671 | Non | 10 RUE JULES VERNE | PBD2T6 - TRIPLAN - Propriétaire |
| CHAPONOST | Parc du Cailloux | 686 | Non | LE CAILLOU | MB3F79 - MME RIVIERE/ANNIE LOUISE - Propriétaire MBZSJR - MME RIVIERE/GINETTE ANDREE - Propriétaire MCCR2X - MME CINQUIN/GERMAINE CLAUDIA - Propriétaire MCCR2Z - MME RIVIERE/MICHELE - Propriétaire MCD8C8 - MME RIVIERE/SYLVIE ANGELE - Propriétaire |
| CHAPONOST | Parc du Cailloux | 414 | Non | LE CAILLOU | MCD78W - M CHAOUANI/RAOUF - Propriétaire MCD782 - MME AISSANI/HOURIA - Propriétaire |
| CHAPONOST | Parc du Cailloux | 591 | Non | LE CAILLOU | PBKQR - OLIVER 2 - Propriétaire |
| CHAPONOST | Parc du Cailloux | 4456 | Non | LE CAILLOU | PBJKVF - CHAPRO 2 - Propriétaire |
| CHAPONOST | Parc du Cailloux | 666 | Non | LE CAILLOU | PBKQR - OLIVER 2 - Propriétaire |
| CHAPONOST | Parc du Cailloux | 4889 | Oui | 10 RUE JULES VERNE | PBD2T6 - TRIPLAN - Propriétaire |
| CHAPONOST | Parc du Cailloux | 752 | Oui | LE CAILLOU | PBD2WB - DES 4 G - Propriétaire |
| CHAPONOST | Parc du Cailloux | 793 | Oui | LE CAILLOU | PBC468 - COMMUNE DE CHAPONOST - Propriétaire |
| CHAPONOST | Parc du Cailloux | 10705 | Oui | LE CAILLOU | PBFGSX - PREVPROP PROPRIETES SA - Propriétaire |
| CHAPONOST | Parc du Cailloux | 10000 | Oui | LE CAILLOU | PBDPKB - SCI DES DOUZE - Propriétaire |
| CHAPONOST | Parc du Cailloux | 3164 | Non | LE CAILLOU | PBDR5W - SCI DE LA GARE CHAPONOST - Propriétaire |
| CHAPONOST | Parc du Cailloux | 2109 | Oui | 79 RTE DE LA GARE | PBC468 - COMMUNE DE CHAPONOST - Propriétaire |
| CHAPONOST | Parc du Cailloux | 68 | Oui | 9012 RTE DU CAILLOU | PBDR5W - SCI DE LA GARE CHAPONOST - Propriétaire |
| CHAPONOST | Parc du Cailloux | 54 | Non | LE CAILLOU | PBC468 - COMMUNE DE CHAPONOST - Propriétaire |
| CHAPONOST | Parc du Cailloux | 1277 | Oui | 79 RTE DE LA GARE | PBDR5W - SCI DE LA GARE CHAPONOST - Propriétaire |
| CHAPONOST | Parc du Cailloux | 40 | Non | LE CAILLOU | PBC468 - COMMUNE DE CHAPONOST - Propriétaire |

| | | | | | |
|-----------|------------------|-------|-----|---------------------|--|
| CHAPONOST | Parc du Cailloux | 4184 | Oui | 9012 RTE DU CAILLOU | PBC468 - COMMUNE DE CHAPONOST - Propriétaire |
| CHAPONOST | Parc du Cailloux | 21 | Non | LE CAILLOU | PBDR5W - SCI DE LA GARE CHAPONOST - Propriétaire |
| CHAPONOST | Parc du Cailloux | 906 | Non | LE CAILLOU | PBGPPW - DU CAILLOU - Propriétaire |
| CHAPONOST | Parc du Levant | 1250 | Oui | 36 RTE DE BRIGNAIS | MB8KX5 - M COSCO/SERGIO - Propriétaire |
| CHAPONOST | Parc du Levant | 3385 | Oui | 36 RTE DE BRIGNAIS | PBJBH4 - SCI C A - Propriétaire |
| CHAPONOST | Parc du Levant | 187 | Non | CHANTEGRILLET | PBJXJ6 - FLEURS DE BRIGNAIS - Propriétaire |
| CHAPONOST | Parc du Levant | 5911 | Oui | 38 RTE DE BRIGNAIS | PBJXJ6 - FLEURS DE BRIGNAIS - Propriétaire |
| CHAPONOST | Parc du Levant | 187 | Non | CHANTEGRILLET | MCB6KS - M MOJON/GEORGES EDOUARD RAYMOND - Propriétaire |
| CHAPONOST | Parc du Levant | 1615 | Non | CHANTEGRILLET | PBDN93 - COPROPRI CH DU CHATEAU AE130 - Propriétaire |
| CHAPONOST | Parc du Levant | 45 | Non | CHANTEGRILLET | P9999Z - SOCIETE NATIONALE SNCF - Propriétaire P9MBFT - SOCIETE NATIONALE SNCF - Gérant, mandataire, gestionnaire |
| CHAPONOST | Parc du Levant | 304 | Oui | 9002 CHE DU CHATEAU | MCB6KS - M MOJON/GEORGES EDOUARD RAYMOND - Propriétaire |
| CHAPONOST | Parc du Levant | 1168 | Oui | 34 RTE DE BRIGNAIS | PBHTZW - JASPER - Propriétaire |
| CHAPONOST | Parc du Levant | 1888 | Oui | 34 RTE DE BRIGNAIS | PBDTNH - JOCE DRAGAN - Propriétaire |
| CHAPONOST | Parc du Levant | 355 | Oui | 9001 CHE DU CHATEAU | MB9BFC - M BERCHET/ALAIN - Propriétaire MBWSFT - MME SCHLATTER/RENEE - Propriétaire |
| CHAPONOST | Parc du Levant | 1176 | Oui | 34 RTE DE BRIGNAIS | PBHTZW - JASPER - Propriétaire |
| CHAPONOST | Parc du Levant | 489 | Non | CHANTEGRILLET | PBHTZW - JASPER - Propriétaire |
| CHAPONOST | Parc du Levant | 14980 | Non | LA COMBE | P9999Z - SOCIETE NATIONALE SNCF - Propriétaire P9MBFT - SOCIETE NATIONALE SNCF - Gérant, mandataire, gestionnaire |
| CHAPONOST | Parc du Levant | 800 | Non | L ETANG DU LOUP | PBC468 - COMMUNE DE CHAPONOST - Propriétaire |
| CHAPONOST | Parc du Levant | 2329 | Non | L ETANG DU LOUP | PBH6S8 - C J - Propriétaire |
| CHAPONOST | Parc du Levant | 1580 | Oui | 56 RTE DE BRIGNAIS | PBHSZR - SCI D A - Propriétaire |
| CHAPONOST | Parc du Levant | 1213 | Non | L ETANG DU LOUP | MB2XCH - MME CERVANTES/DANIELE ISABELLE - Usufruitier (associé avec N) MCHGBF - MME BERTHAUD/CHRISTINE MARIE - Nu-proprétaire (associé avec U) MCM2CT - MME BERTHAUD/JOELLE MYRIAM - Nu-proprétaire (associé avec U) MCM2CV - MME BERTHAUD/SANDIE JOSEE - Nu |
| CHAPONOST | Parc du Levant | 466 | Oui | 52 RTE DE BRIGNAIS | PBH6S8 - C J - Propriétaire |
| CHAPONOST | Parc du Levant | 8680 | Non | L ETANG DU LOUP | PBDRKZ - SOCIETE APPLICATION DES GAZ - Propriétaire |
| CHAPONOST | Parc du Levant | 2430 | Oui | 58 RTE DE BRIGNAIS | PBC3JW - COPROPRI L ETANG DU LOUP AR218 - Propriétaire |
| CHAPONOST | Parc du Levant | 1250 | Oui | 60 RTE DE BRIGNAIS | PBGNRZ - ZAKIMO - Propriétaire |
| CHAPONOST | Parc du Levant | 600 | Oui | 9001 CHE DU CHATEAU | PBDN93 - COPROPRI CH DU CHATEAU AE130 - Propriétaire |
| CHAPONOST | Parc du Levant | 143 | Non | L ETANG DU LOUP | PBCSBV - DEPARTEMENT DU RHONE - Propriétaire |
| CHAPONOST | Parc du Levant | 53 | Non | L ETANG DU LOUP | PBCSBV - DEPARTEMENT DU RHONE - Propriétaire |
| CHAPONOST | Parc du Levant | 9045 | Oui | 76 RTE DE BRIGNAIS | PBG6R4 - SCI L'YZERON - Propriétaire |
| CHAPONOST | Parc du Levant | 11608 | Oui | L ETANG DU LOUP | PBHH49 - MIKALOU PAR M LEMAIRE MICHEL - Propriétaire |
| CHAPONOST | Parc du Levant | 4022 | Oui | 68 RTE DE BRIGNAIS | PBDRKZ - SOCIETE APPLICATION DES GAZ - Propriétaire |
| CHAPONOST | Parc du Levant | 6475 | Non | L ETANG DU LOUP | PBDRKZ - SOCIETE APPLICATION DES GAZ - Propriétaire |
| CHAPONOST | Parc du Levant | 152 | Non | L ETANG DU LOUP | P9999Z - SOCIETE NATIONALE SNCF - Propriétaire P9MBFT - SOCIETE NATIONALE SNCF - Gérant, mandataire, gestionnaire |
| CHAPONOST | Parc du Levant | 519 | Non | L ETANG DU LOUP | PBJTH2 - SCI LIGALI - Propriétaire |
| CHAPONOST | Parc du Levant | 35 | Non | L ETANG DU LOUP | P9999Z - SOCIETE NATIONALE SNCF - Propriétaire P9MBFT - SOCIETE NATIONALE SNCF - Gérant, mandataire, gestionnaire |
| CHAPONOST | Parc du Levant | 125 | Oui | 64 RTE DE BRIGNAIS | PBJTH2 - SCI LIGALI - Propriétaire |
| CHAPONOST | Parc du Levant | 18 | Non | L ETANG DU LOUP | P9999Z - SOCIETE NATIONALE SNCF - Propriétaire P9MBFT - SOCIETE NATIONALE SNCF - Gérant, mandataire, gestionnaire |
| CHAPONOST | Parc du Levant | 2713 | Oui | 9019 CHE DU CHATEAU | PBK6KQ - FLEURS DE CHAPONOST - Propriétaire |
| CHAPONOST | Parc du Levant | 715 | Non | L ETANG DU LOUP | PBGNRZ - ZAKIMO - Propriétaire |
| CHAPONOST | Parc du Levant | 2267 | Oui | 42 RTE DE BRIGNAIS | PBD43X - COPROPRI 42 RTE DE BRIGNAIS L ETANG DU LOUP AR417 - Propriétaire |
| CHAPONOST | Parc du Levant | 2109 | Oui | 44 RTE DE BRIGNAIS | PBG78D - SAF - Propriétaire |
| CHAPONOST | Parc du Levant | 762 | Non | LA COMBE | PBG78D - SAF - Propriétaire |
| CHAPONOST | Parc du Levant | 2395 | Oui | 44 RTE DE BRIGNAIS | PBG72R - SOCIETE CIVILE IMMOBILIERE LE LEVANT - Propriétaire |
| CHAPONOST | Parc du Levant | 3051 | Non | L ETANG DU LOUP | PBH784 - BOCAGE - Propriétaire |
| CHAPONOST | Parc du Levant | 1424 | Non | L ETANG DU LOUP | PBDRKZ - SOCIETE APPLICATION DES GAZ - Propriétaire |
| CHAPONOST | Parc du Levant | 5905 | Oui | 9010 RTE DU CAILLOU | PBJRM4 - WINTERHALTER PATRIMOINE FRANCE - Propriétaire |
| CHAPONOST | Parc du Levant | 127 | Non | 9010 RTE DU CAILLOU | PBJRM4 - WINTERHALTER PATRIMOINE FRANCE - Propriétaire |
| CHAPONOST | Parc du Levant | 7197 | Oui | 9010 RTE DU CAILLOU | PBJHDF - DCBG - Propriétaire |
| CHAPONOST | Parc du Levant | 244 | Non | 9010 RTE DU CAILLOU | PBJHDF - DCBG - Propriétaire |
| CHAPONOST | Parc du Levant | 77 | Non | L ETANG DU LOUP | PBD868 - OPTIQUE PARTICIPATIONS - Preneur à construction (associé avec B) PBD73P - MAJO - Bailleur à construction (associé avec R) |
| CHAPONOST | Parc du Levant | 20 | Non | L ETANG DU LOUP | PBJZ3K - ORDY - Propriétaire |
| CHAPONOST | Parc du Levant | 1120 | Oui | L ETANG DU LOUP | PBD868 - OPTIQUE PARTICIPATIONS - Preneur à construction (associé avec B) PBD73P - MAJO - Bailleur à construction (associé avec R) |
| CHAPONOST | Parc du Levant | 248 | Non | L ETANG DU LOUP | PBD868 - OPTIQUE PARTICIPATIONS - Preneur à construction (associé avec B) PBD73P - MAJO - Bailleur à construction (associé avec R) |
| CHAPONOST | Parc du Levant | 20 | Non | L ETANG DU LOUP | PBD868 - OPTIQUE PARTICIPATIONS - Preneur à construction (associé avec B) PBD73P - MAJO - Bailleur à construction (associé avec R) |
| CHAPONOST | Parc du Levant | 2507 | Oui | 74 RTE DE BRIGNAIS | PBJZ3K - ORDY - Propriétaire |
| CHAPONOST | Parc du Levant | 98 | Non | L ETANG DU LOUP | PBJZ3K - ORDY - Propriétaire |
| CHAPONOST | Parc du Levant | 242 | Non | L ETANG DU LOUP | PBG78D - SAF - Propriétaire |
| CHAPONOST | Parc du Levant | 2009 | Oui | L ETANG DU LOUP | PBJKXH - SCI LES POTOS 69 - Propriétaire MDTVLW - M DESSOLAINS/THIERRY - Gérant, mandataire, gestionnaire |
| CHAPONOST | Parc du Levant | 4179 | Oui | 76 RTE DE BRIGNAIS | PBH784 - BOCAGE - Propriétaire |
| CHAPONOST | Parc du Levant | 4985 | Oui | 50 RTE DE BRIGNAIS | PBHPPS - L ETANG DU LOUP - Propriétaire |
| CHAPONOST | Parc du Levant | 4000 | Oui | 54 RTE DE BRIGNAIS | PBG4MZ - LE PARADI - Propriétaire |
| CHAPONOST | Parc du Levant | 256 | Non | LA COMBE | PBG72R - SOCIETE CIVILE IMMOBILIERE LE LEVANT - Propriétaire |
| CHAPONOST | Parc des Troques | 371 | Non | LES TROQUES | PBFQG3 - SYMATESE - Propriétaire |
| CHAPONOST | Parc des Troques | 4000 | Oui | LES TROQUES | PBFQG3 - SYMATESE - Propriétaire |
| CHAPONOST | Parc des Troques | 5965 | Non | LES TROQUES | PBDFDP - STE INVESTISSEMENTS INDUSTRIEL 2 SC PARTICULIERE - Propriétaire |
| CHAPONOST | Parc des Troques | 2438 | Oui | LES TROQUES | PBD364 - CHAPONOST LES TROQUES - Propriétaire |
| CHAPONOST | Parc des Troques | 2150 | Oui | LES TROQUES | PBDFDP - STE INVESTISSEMENTS INDUSTRIEL 2 SC PARTICULIERE - Propriétaire |
| CHAPONOST | Parc des Troques | 2105 | Non | LES TROQUES | PBDFDP - STE INVESTISSEMENTS INDUSTRIEL 2 SC PARTICULIERE - Propriétaire |
| CHAPONOST | Parc des Troques | 1928 | Non | LES TROQUES | PBDJ4R - SCI LES TROQUES 2 - Propriétaire |
| CHAPONOST | Parc des Troques | 3000 | Oui | LES TROQUES | PBG8CN - SCI GARMON - Propriétaire |
| CHAPONOST | Parc des Troques | 2645 | Oui | 9 RTE DES TROQUES | PBK6PN - EUROBIMMO - Propriétaire |
| CHAPONOST | Parc des Troques | 2185 | Oui | LES TROQUES | PBCXTH - SELINS SARL - Propriétaire |
| CHAPONOST | Parc des Troques | 147 | Non | SACUNY | PBC468 - COMMUNE DE CHAPONOST - Propriétaire |

| | | | | | |
|-----------|--------------------|-------|-----|----------------------|---|
| CHAPONOST | Parc des Troques | 49 | Non | SACUNY | PBC468 - COMMUNE DE CHAPONOST - Propriétaire |
| CHAPONOST | Parc des Troques | 338 | Non | SACUNY | PBKGP - EUROBIMMO - Propriétaire |
| CHAPONOST | Parc des Troques | 106 | Non | SACUNY | PBC468 - COMMUNE DE CHAPONOST - Propriétaire |
| CHAPONOST | Parc des Troques | 4335 | Oui | LES TROQUES | PBKKT - SCI AVENIR PATRIMOINE - Propriétaire |
| CHAPONOST | Parc des Troques | 516 | Non | SACUNY | PBKGP - EUROBIMMO - Propriétaire |
| CHAPONOST | Parc des Troques | 565 | Non | LES TROQUES | PBDK9R - LES FILS D'EUGENE PITANCE ET CIE - Propriétaire |
| CHAPONOST | Parc des Troques | 163 | Non | LES TROQUES | PBC468 - COMMUNE DE CHAPONOST - Propriétaire |
| CHAPONOST | Parc des Troques | 840 | Non | LES TROQUES | P99992 - SOCIETE NATIONALE SNCF - Propriétaire P9MBFT - SOCIETE NATIONALE SNCF - Gérant, mandataire, gestionnaire |
| CHAPONOST | Parc des Troques | 10810 | Oui | 3 CHE DES TROQUES | PBKTD7 - GATENO - Propriétaire |
| CHAPONOST | Parc des Troques | 4140 | Oui | 9005 CHE DES TROQUES | PBFRJ4 - A4 INVEST - Propriétaire |
| CHAPONOST | Parc des Troques | 3167 | Oui | LES TROQUES | PBFQ6R - KALIMANTAN - Propriétaire |
| CHAPONOST | Parc des Troques | 3299 | Oui | LES TROQUES | PBC5RH - COPROPRI DE LA PARCELLE AS339 LES TROQUES - Propriétaire |
| CHAPONOST | Parc des Troques | 244 | Non | 74 RTE DE LA GARE | P996GX - BPCE LEASE IMMO - Propriétaire PBCSBV - DEPARTEMENT DU RHONE - Propriétaire |
| CHAPONOST | Parc des Troques | 113 | Non | 74 RTE DE LA GARE | PBC468 - COMMUNE DE CHAPONOST - Propriétaire |
| CHAPONOST | Parc des Troques | 3517 | Oui | 74 RTE DE LA GARE | P996GX - BPCE LEASE IMMO - Propriétaire |
| CHAPONOST | Parc des Troques | 6351 | Oui | 74 RTE DE LA GARE | PBCSBV - DEPARTEMENT DU RHONE - Propriétaire |
| CHAPONOST | Parc des Troques | 119 | Non | 74 RTE DE LA GARE | PBC468 - COMMUNE DE CHAPONOST - Propriétaire |
| CHAPONOST | Parc des Troques | 143 | Non | 74 RTE DE LA GARE | PBC468 - COMMUNE DE CHAPONOST - Propriétaire |
| CHAPONOST | Parc des Troques | 190 | Non | SACUNY | PBKGP - EUROBIMMO - Propriétaire |
| CHAPONOST | Parc des Troques | 6728 | Oui | LES TROQUES | PBDLFW - SELINS SARL - Propriétaire |
| CHAPONOST | Parc des Troques | 1810 | Non | SACUNY | PBKGP - EUROBIMMO - Propriétaire |
| CHAPONOST | Parc des Troques | 135 | Non | LES TROQUES | PBD73S - MONTGAR - Propriétaire |
| CHAPONOST | Parc des Troques | 2954 | Non | LES TROQUES | PBC468 - COMMUNE DE CHAPONOST - Propriétaire |
| CHAPONOST | Parc des Troques | 3836 | Non | SACUNY | PBC468 - COMMUNE DE CHAPONOST - Propriétaire |
| CHAPONOST | Parc des Troques | 165 | Non | SACUNY | PBKGP - EUROBIMMO - Propriétaire |
| CHAPONOST | Parc des Troques | 1388 | Non | SACUNY | PBKGP - EUROBIMMO - Propriétaire |
| CHAPONOST | Parc des Troques | 112 | Non | SACUNY | PBKGP - EUROBIMMO - Propriétaire |
| CHAPONOST | Parc des Troques | 1977 | Non | SACUNY | PBKGP - EUROBIMMO - Propriétaire |
| CHAPONOST | Parc des Troques | 4668 | Oui | LES TROQUES | PBD73S - MONTGAR - Propriétaire |
| CHAPONOST | Parc des Troques | 2291 | Non | LES TROQUES | PBG8CN - SCI GARMON - Propriétaire |
| CHAPONOST | Parc des Troques | 42 | Non | 9002 CHE DES TROQUES | PBJPLR - HIVORY - Propriétaire |
| CHAPONOST | Parc des Troques | 1714 | Non | LES TROQUES | PBFQG3 - SYMATESE - Propriétaire |
| CHAPONOST | Parc des Troques | 1533 | Non | LES TROQUES | PBFQG3 - SYMATESE - Propriétaire |
| CHAPONOST | Parc des Troques | 7612 | Oui | 9002 CHE DES TROQUES | PBH3XF - LES COPROPRIETAIRES - Propriétaire |
| CHAPONOST | Parc des Troques | 219 | Non | 9002 CHE DES TROQUES | PBC468 - COMMUNE DE CHAPONOST - Propriétaire |
| CHAPONOST | Parc des Troques | 1533 | Oui | LES TROQUES | PBFQG3 - SYMATESE - Propriétaire |
| CHAPONOST | Parc des Troques | 1182 | Non | LES TROQUES | PBFQG3 - SYMATESE - Propriétaire |
| BRIGNAIS | Parc de Moninsable | 35 | Non | MONINSABLE | PBFNTB - COMMUNAUTE COMMUNES VALLEE DU GARON - Propriétaire |
| BRIGNAIS | Parc de Moninsable | 780 | Non | MONINSABLE | PBG8FG - OUVRIERE COMPAGNON DEVOIR TOUR FRANCOIS - Propriétaire |
| BRIGNAIS | Parc de Moninsable | 912 | Non | MONINSABLE | PBFNTB - COMMUNAUTE COMMUNES VALLEE DU GARON - Propriétaire |
| BRIGNAIS | Parc de Moninsable | 60 | Non | MONINSABLE | PBG8FG - OUVRIERE COMPAGNON DEVOIR TOUR FRANCOIS - Propriétaire |
| BRIGNAIS | Parc de Moninsable | 280 | Non | MONINSABLE | PBG8FG - OUVRIERE COMPAGNON DEVOIR TOUR FRANCOIS - Propriétaire |
| BRIGNAIS | Parc de Moninsable | 18 | Non | MONINSABLE | PBFNTB - COMMUNAUTE COMMUNES VALLEE DU GARON - Propriétaire |
| BRIGNAIS | Parc de Moninsable | 1027 | Non | MONINSABLE | PBG8FG - OUVRIERE COMPAGNON DEVOIR TOUR FRANCOIS - Propriétaire |
| BRIGNAIS | Parc de Moninsable | 44 | Non | MONINSABLE | PBFNTB - COMMUNAUTE COMMUNES VALLEE DU GARON - Propriétaire |
| BRIGNAIS | Parc de Moninsable | 3289 | Oui | 4 RTE DE LYON | MBFX8K - M BEYLAT/PIERRE LOUIS - Usufuitier (associé avec N) MC9T4D - MME BEYLAT/LAETITIA SOPHIE - Nu-proprétaire (associé avec U) |
| BRIGNAIS | Parc de Moninsable | 1290 | Oui | 4 RTE DE LYON | PBC2CZ - AMR IMMOBILIER - Propriétaire |
| BRIGNAIS | Parc de Moninsable | 4100 | Non | LES AIGAIS | PBDRBP - SYNDICAT DE MISE EN VALEUR D'AMENAGEMENT ET DE GESTION DU BA - Propriétaire |
| BRIGNAIS | Parc de Moninsable | 1000 | Non | LES AIGAIS | MCB2SH - M TAVEIRA VAZ/GUILHERMINO - Propriétaire MB8W93 - MME DA CUNHA/MARGARIDA DA CONCEICAO - Propriétaire |
| BRIGNAIS | Parc de Moninsable | 8626 | Oui | 8 CHE DES TARD VENUS | PBF8K4 - LES COPROPRIETAIRES - Propriétaire |
| BRIGNAIS | Parc de Moninsable | 2471 | Oui | 9018 RTE DE LYON | PBDHF3 - FORMOSA - Propriétaire |
| BRIGNAIS | Parc de Moninsable | 4113 | Oui | 14 RTE DE LYON | PBJWX9 - IMBA - Propriétaire |
| BRIGNAIS | Parc de Moninsable | 9791 | Oui | LES AIGAIS | PBDN5X - LES COPROPRIETAIRES BRIGNAIS 2000 - Propriétaire |
| BRIGNAIS | Parc de Moninsable | 571 | Non | LES AIGAIS | PBC2CZ - AMR IMMOBILIER - Propriétaire |
| BRIGNAIS | Parc de Moninsable | 628 | Oui | 9004 RTE DE LYON | PBH7HL - SCI LES AMARYLLIS - Propriétaire |
| BRIGNAIS | Parc de Moninsable | 718 | Oui | 9004 RTE DE LYON | PBDHTZ - SCI LES BAROLLES BONNETAUD - Propriétaire |
| BRIGNAIS | Parc de Moninsable | 869 | Non | LES AIGAIS | MCG2TX - MME CAVALLIN/PASCALLE MARGUERITE MARIE - Propriétaire MCG2TV - M CAVALLIN/OLIVIER HERVE JACQUES - Propriétaire |
| BRIGNAIS | Parc de Moninsable | 564 | Non | LES AIGAIS | MCG2TX - MME CAVALLIN/PASCALLE MARGUERITE MARIE - Propriétaire MCG2TV - M CAVALLIN/OLIVIER HERVE JACQUES - Propriétaire |
| BRIGNAIS | Parc de Moninsable | 611 | Non | RTE DE LYON | PBH7HL - SCI LES AMARYLLIS - Propriétaire PB9JM9 - VOLGA - Propriétaire |
| BRIGNAIS | Parc de Moninsable | 46 | Non | RTE DE LYON | MBXZKM - M CARPEN/MAREEMOOTOO - Propriétaire |
| BRIGNAIS | Parc de Moninsable | 8632 | Non | LES AIGAIS | MCB9FV - MME CHOMEL DE VARAGNES/AGNES MARIE THERESE FRANCE - Usufuitier (associé avec N) MBHPDV - MME MERIC DE BELLEFON/SYLVIE MARIE FRANCE - Nu-proprétaire (associé avec U) MCMFJK - MME MERIC DE BELLEFON/ANNICK - Nu-proprétaire (associé avec U) MC8J9 |
| BRIGNAIS | Parc de Moninsable | 2 | Non | RTE DE LYON | PBDH7R - SCI PIERJO - Propriétaire |
| BRIGNAIS | Parc de Moninsable | 600 | Non | LES AIGAIS | MCB2SH - M TAVEIRA VAZ/GUILHERMINO - Propriétaire MB8W93 - MME DA CUNHA/MARGARIDA DA CONCEICAO - Propriétaire |
| BRIGNAIS | Parc de Moninsable | 845 | Oui | 9021 RTE DE LYON | PB9JM9 - VOLGA - Propriétaire |
| BRIGNAIS | Parc de Moninsable | 846 | Oui | 9021 RTE DE LYON | MB4RC5 - M VALLET/ALBERT - Usufuitier (associé avec N) MDPCTP - MME VALLET/LONA GHISLAINE - Nu-proprétaire (associé avec U) MCBSJ8 - MME OGIER/YVETTE JEANNE - Usufuitier (associé avec N) |
| BRIGNAIS | Parc de Moninsable | 1000 | Non | LES AIGAIS | PBDHF3 - FORMOSA - Propriétaire |
| BRIGNAIS | Parc de Moninsable | 1902 | Non | LES AIGAIS | PBJM75 - SCI CPA BRIGNAIS - Propriétaire |
| BRIGNAIS | Parc de Moninsable | 770 | Non | LES AIGAIS | PBCSBV - DEPARTEMENT DU RHONE - Propriétaire |
| BRIGNAIS | Parc de Moninsable | 770 | Non | LES AIGAIS | PBC2CZ - AMR IMMOBILIER - Propriétaire |
| BRIGNAIS | Parc de Moninsable | 1450 | Non | LES AIGAIS | PBC46X - COMMUNE DE BRIGNAIS - Propriétaire |
| BRIGNAIS | Parc de Moninsable | 1816 | Non | LES AIGAIS | MCG2TX - MME CAVALLIN/PASCALLE MARGUERITE MARIE - Propriétaire MCG2TV - M CAVALLIN/OLIVIER HERVE JACQUES - Propriétaire |

| | | | | | |
|----------|--------------------|-------|-----|---------------------------|---|
| BRIGNAIS | Parc de Moninsable | 2666 | Non | LES AIGAIS | MCG2TX - MME CAVALLIN/PASCAL MARGUERITE MARIE - Propriétaire MCG2TV - M CAVALLIN/OLIVIER HERVE JACQUES - Propriétaire |
| BRIGNAIS | Parc de Moninsable | 1595 | Non | LES AIGAIS | MCB9FV - MME CHOMEL DE VARAGNES/AGNES MARIE THERESE FRANCE - Usufuitier (associé avec N) MBHPDV - MME MERIC DE BELLEFON/SYLVE MARIE FRANCE - Nu-propritaire (associé avec U) MCMFJK - MME MERIC DE BELLEFON/ANNICK - Nu-propritaire (associé avec U) MC8J9 |
| BRIGNAIS | Parc de Moninsable | 390 | Oui | 9004 RTE DE LYON | MBXZKM - M CARPEN/MAREEMOOTOO - Propriétaire |
| BRIGNAIS | Parc de Moninsable | 1510 | Oui | LES AIGAIS | PBCZCZ - AMR IMMOBILIER - Propriétaire |
| BRIGNAIS | Parc de Moninsable | 1000 | Oui | 16 RTE DE LYON | MB8W92 - M VAZ TAVEIRA/GUILHERMINO - Propriétaire MB8W93 - MME DA CUNHA/MARGARIDA DA CONCEICAO - Propriétaire |
| BRIGNAIS | Parc de Moninsable | 461 | Oui | 9022 RTE DE LYON | MBXZPG - M CAMUS/JEAN-PAUL CHARLES - Propriétaire |
| BRIGNAIS | Parc de Moninsable | 2446 | Oui | 9001 CHE DES AIGAIS | PBJM75 - SCI CPA BRIGNAIS - Propriétaire |
| BRIGNAIS | Parc de Moninsable | 4368 | Oui | 9023 RTE DE LYON | PBDLVJ - OGIER - Propriétaire |
| BRIGNAIS | Parc de Moninsable | 1071 | Non | LES AIGAIS | PBJM75 - SCI CPA BRIGNAIS - Propriétaire |
| BRIGNAIS | Parc de Moninsable | 1170 | Oui | 9002 CHE DE SACUNY | PBD2DH - SCI STALINGRAD CHAPLIN F - Propriétaire MBD9S3 - MME CHAMBRON-AULARD/JOCELYNE GENEVIEVE - Gérant, mandataire, gestionnaire |
| BRIGNAIS | Parc de Moninsable | 1938 | Non | LES AIGAIS | PBDRBP - SYNDICAT DE MISE EN VALEUR D'AMENAGEMENT ET DE GESTION DU BA - Propriétaire |
| BRIGNAIS | Parc de Moninsable | 4642 | Oui | CHE DE SACUNY | MDF4QC - MME BERARDI/FLORIANA - Usufuitier (associé avec N) MCFSSK - M MANGANI/FREDERIC GEORGES ULYSSE - Nu-propritaire (associé avec U) MCFSSM - MME MANGANI/CLOTILDE - Nu-propritaire (associé avec U) MC3PWK - M MANGANI/JEAN-MICHEL JANVIER FREDERICK - |
| BRIGNAIS | Parc de Moninsable | 4500 | Oui | 9009 CHE DE SACUNY | PBDQVV - SCI DES AIGAIS BRIGNAIS - Propriétaire PBB8LR - ESPACE IMMOBILIER LYONNAIS - Gérant, mandataire, gestionnaire |
| BRIGNAIS | Parc de Moninsable | 1863 | Non | MONINSABLE | PBCSBV - DEPARTEMENT DU RHONE - Propriétaire |
| BRIGNAIS | Parc de Moninsable | 1127 | Non | MONINSABLE | MBXJMC - M ANGELONE/ARMANDO - Propriétaire MB4LC7 - MME VESSELLA/ROSA - Propriétaire |
| BRIGNAIS | Parc de Moninsable | 1550 | Non | MONINSABLE | MB2X7C - M THIOILLIERE/LOUIS - Propriétaire MBQP9N - MME BROTTET/CELINE - Propriétaire MBZP3Z - M THIOILLIERE/JEAN MARIE - Propriétaire MCGS85 - M BRUNOT/ALAIN - Propriétaire MCJ4QJ - M BRUNOT/JEAN - Propriétaire MCJ4QK - M BRUNOT/CHRISTIAN RAOUL - Propriétaire |
| BRIGNAIS | Parc de Moninsable | 1994 | Non | MONINSABLE | PBFNTB - COMMUNAUTE COMMUNES VALLEE DU GARON - Propriétaire |
| BRIGNAIS | Parc de Moninsable | 17 | Non | MONINSABLE | PBFNTB - COMMUNAUTE COMMUNES VALLEE DU GARON - Propriétaire |
| BRIGNAIS | Parc de Moninsable | 124 | Non | MONINSABLE | MBXJMC - M ANGELONE/ARMANDO - Propriétaire MB4LC7 - MME VESSELLA/ROSA - Propriétaire |
| BRIGNAIS | Parc de Moninsable | 1280 | Oui | 33 CHE DE SACUNY | MBXJMC - M ANGELONE/ARMANDO - Usufuitier (associé avec N) MCFWWQ - M ANGELONE/VINCENT JEAN - Nu-propritaire (associé avec U) MB4LC7 - MME VESSELLA/ROSA - Usufuitier (associé avec N) |
| BRIGNAIS | Parc de Moninsable | 2541 | Non | MONINSABLE | MDPZLR - MME VIAL/LUCILE - Propriétaire MC5FPR - M VUAGNAT/BERNARD MICHEL GERMAIN - Propriétaire MC5FPS - MME VUAGNAT/CHANTALE MADELEINE HENRIETTE - Propriétaire MDF9CJ - MME VIAL/MARLENE - Propriétaire |
| BRIGNAIS | Parc de Moninsable | 1979 | Non | MONINSABLE | PBFNTB - COMMUNAUTE COMMUNES VALLEE DU GARON - Propriétaire |
| BRIGNAIS | Parc de Moninsable | 24 | Non | MONINSABLE | PBCSBV - DEPARTEMENT DU RHONE - Propriétaire |
| BRIGNAIS | Parc de Moninsable | 562 | Non | MONINSABLE | PBCSBV - DEPARTEMENT DU RHONE - Propriétaire |
| BRIGNAIS | Parc de Moninsable | 3082 | Non | MONINSABLE | MB2X7C - M THIOILLIERE/LOUIS - Propriétaire MBQP9N - MME BROTTET/CELINE - Propriétaire MBZP3Z - M THIOILLIERE/JEAN MARIE - Propriétaire MCGS85 - M BRUNOT/ALAIN - Propriétaire MCJ4QJ - M BRUNOT/JEAN - Propriétaire MCJ4QK - M BRUNOT/CHRISTIAN RAOUL - Propriétaire |
| BRIGNAIS | Parc de Moninsable | 30 | Non | MONINSABLE | PBCSBV - DEPARTEMENT DU RHONE - Propriétaire |
| BRIGNAIS | Parc de Moninsable | 93 | Non | MONINSABLE | PBCSBV - DEPARTEMENT DU RHONE - Propriétaire |
| BRIGNAIS | Parc de Moninsable | 922 | Non | MONINSABLE | MB2X7C - M THIOILLIERE/LOUIS - Propriétaire MBQP9N - MME BROTTET/CELINE - Propriétaire MBZP3Z - M THIOILLIERE/JEAN MARIE - Propriétaire MCGS85 - M BRUNOT/ALAIN - Propriétaire MCJ4QJ - M BRUNOT/JEAN - Propriétaire MCJ4QK - M BRUNOT/CHRISTIAN RAOUL - Propriétaire |
| BRIGNAIS | Parc de Moninsable | 1468 | Non | MONINSABLE | MBXJMC - M ANGELONE/ARMANDO - Usufuitier (associé avec N) MCFWWQ - M ANGELONE/VINCENT JEAN - Nu-propritaire (associé avec U) MB4LC7 - MME VESSELLA/ROSA - Usufuitier (associé avec N) |
| BRIGNAIS | Parc de Moninsable | 767 | Non | MONINSABLE | MCFWWP - MME ANGELONE/SYLVE - Propriétaire |
| BRIGNAIS | Parc de Moninsable | 2447 | Oui | 9010 CHE DE SACUNY | MBF8X8 - M BEYLAT/PIERRE LOUIS - Usufuitier (associé avec N) MC9T4D - MME BEYLAT/LAETITIA SOPHIE - Nu-propritaire (associé avec U) |
| BRIGNAIS | Parc de Moninsable | 873 | Non | MONINSABLE | MBXJMC - M ANGELONE/ARMANDO - Propriétaire MB4LC7 - MME VESSELLA/ROSA - Propriétaire |
| BRIGNAIS | Parc de Moninsable | 355 | Non | MONINSABLE | MBXJMC - M ANGELONE/ARMANDO - Usufuitier (associé avec N) |
| BRIGNAIS | Parc de Moninsable | 334 | Non | MONINSABLE | MBXJMC - M ANGELONE/ARMANDO - Propriétaire MB4LC7 - MME VESSELLA/ROSA - Propriétaire |
| BRIGNAIS | Parc de Moninsable | 1534 | Oui | 33 CHE DE SACUNY | MCFWWP - MME ANGELONE/SYLVE - Propriétaire |
| BRIGNAIS | Parc de Moninsable | 4340 | Non | MONINSABLE | MB24X2 - MME ROCHEFORT/JEANINE MARIE LOUISE - Propriétaire |
| BRIGNAIS | Parc de Moninsable | 1666 | Non | MONINSABLE | MBXJMC - M ANGELONE/ARMANDO - Propriétaire MB4LC7 - MME VESSELLA/ROSA - Propriétaire |
| BRIGNAIS | Parc de Moninsable | 8940 | Non | MONINSABLE | MBX8BF - M VIANNAY/JEAN FRANCOIS - Propriétaire |
| BRIGNAIS | Parc de Moninsable | 17431 | Non | MONINSABLE | PBFNTB - COMMUNAUTE COMMUNES VALLEE DU GARON - Propriétaire |
| BRIGNAIS | Parc de Moninsable | 2145 | Non | MONINSABLE | MB24X2 - MME ROCHEFORT/JEANINE MARIE LOUISE - Propriétaire |
| BRIGNAIS | Parc de Moninsable | 1480 | Non | MONINSABLE | MB24X2 - MME ROCHEFORT/JEANINE MARIE LOUISE - Propriétaire |
| BRIGNAIS | Parc de Moninsable | 79 | Non | MONINSABLE | MBGP6T - M CHALAMETTE/PASCAL MARC - Propriétaire MB95WN - MME BAUR/CATHERINE - Propriétaire |
| BRIGNAIS | Parc de Moninsable | 566 | Oui | 17 CHE DE SACUNY | MBGP6T - M CHALAMETTE/PASCAL MARC - Propriétaire MB95WN - MME BAUR/CATHERINE - Propriétaire |
| BRIGNAIS | Parc de Moninsable | 4370 | Non | MONINSABLE | PBFNTB - COMMUNAUTE COMMUNES VALLEE DU GARON - Propriétaire |
| BRIGNAIS | Parc de Moninsable | 78 | Non | MONINSABLE | MBGP6T - M CHALAMETTE/PASCAL MARC - Propriétaire MB95WN - MME BAUR/CATHERINE - Propriétaire |
| BRIGNAIS | Parc de Moninsable | 2002 | Non | 18 CHE DES TARD VENUS | PBFL5G - COPROPRIETAIRES 18 CHEMIN DES TARD VENUS - Propriétaire |
| BRIGNAIS | Parc de Moninsable | 1275 | Non | 18 CHE DES TARD VENUS | PBFL5G - COPROPRIETAIRES 18 CHEMIN DES TARD VENUS - Propriétaire |
| BRIGNAIS | Parc de Moninsable | 2341 | Oui | 17 CHE DE SACUNY | MBGP6T - M CHALAMETTE/PASCAL MARC - Propriétaire MB95WN - MME BAUR/CATHERINE - Propriétaire |
| BRIGNAIS | Parc de Moninsable | 1615 | Oui | 18 CHE DES TARD VENUS | PBFL5G - COPROPRIETAIRES 18 CHEMIN DES TARD VENUS - Propriétaire |
| BRIGNAIS | Parc de Moninsable | 4080 | Non | 18 CHE DES TARD VENUS | PBFL5G - COPROPRIETAIRES 18 CHEMIN DES TARD VENUS - Propriétaire |
| BRIGNAIS | Parc de Moninsable | 5945 | Non | 18 CHE DES TARD VENUS | PBFL5G - COPROPRIETAIRES 18 CHEMIN DES TARD VENUS - Propriétaire |
| BRIGNAIS | Parc de Moninsable | 657 | Non | 18 CHE DES TARD VENUS | PBFL5G - COPROPRIETAIRES 18 CHEMIN DES TARD VENUS - Propriétaire |
| BRIGNAIS | Parc de Moninsable | 3756 | Non | 18 CHE DES TARD VENUS | PBFL5G - COPROPRIETAIRES 18 CHEMIN DES TARD VENUS - Propriétaire |
| BRIGNAIS | Parc de Moninsable | 379 | Non | MONINSABLE | PBFNTB - COMMUNAUTE COMMUNES VALLEE DU GARON - Propriétaire |
| BRIGNAIS | Parc de Moninsable | 250 | Oui | 9005 RUE MERE ELISE RIVET | PBFNTB - COMMUNAUTE COMMUNES VALLEE DU GARON - Propriétaire |
| BRIGNAIS | Parc de Moninsable | 1081 | Non | MONINSABLE | MB24X2 - MME ROCHEFORT/JEANINE MARIE LOUISE - Propriétaire MB592J - M ROCHEFORT/PAUL PIERRE ANTOINE - Propriétaire |
| BRIGNAIS | Parc de Moninsable | 2952 | Non | MONINSABLE | MDJQTF - MME GARDON/ELIANE - Propriétaire MDJQTC - MME GARDON/MARIE LOUISE - Propriétaire MDJQTD - M GARDON/GEORGES - Propriétaire MDJQTG - MME GARDON/MARCELLE - Propriétaire |
| BRIGNAIS | Parc de Moninsable | 7654 | Non | MONINSABLE | MDPZLR - MME VIAL/LUCILE - Propriétaire MC5FPR - M VUAGNAT/BERNARD MICHEL GERMAIN - Propriétaire MC5FPS - MME VUAGNAT/CHANTALE MADELEINE HENRIETTE - Propriétaire MDF9CJ - MME VIAL/MARLENE - Propriétaire |
| BRIGNAIS | Parc de Moninsable | 517 | Non | MONINSABLE | PBFNTB - COMMUNAUTE COMMUNES VALLEE DU GARON - Propriétaire |
| BRIGNAIS | Parc de Moninsable | 3026 | Non | MONINSABLE | PBG8FG - OUVRIERE COMPAGNON DEVOIR TOUR FRANCOIS - Propriétaire |
| BRIGNAIS | Parc de Moninsable | 223 | Non | MONINSABLE | PBJJQT - SOCIETE FRANCAISE DES HABITATIONS ECONOMIQUES - SOCIETE ANON - Preneur à construction (associé avec B) PBG8FG - OUVRIERE COMPAGNON DEVOIR TOUR FRANCOIS - Bailleur à construction (associé avec R) |
| BRIGNAIS | Parc de Moninsable | 415 | Non | MONINSABLE | PBG8FG - OUVRIERE COMPAGNON DEVOIR TOUR FRANCOIS - Propriétaire |

| | | | | | |
|----------|--------------------|------|-----|---------------------|--|
| BRIGNAIS | Parc de Moninsable | 36 | Non | MONINSABLE | PBG8FG - OUVRIERE COMPAGNON DEVOIR TOUR FRANC - Propriétaire |
| BRIGNAIS | Parc de Moninsable | 211 | Non | MONINSABLE | PBG8FG - OUVRIERE COMPAGNON DEVOIR TOUR FRANC - Propriétaire |
| BRIGNAIS | Parc de Moninsable | 739 | Non | MONINSABLE | PBJJQT - SOCIETE FRANCAISE DES HABITATIONS ECONOMIQUES - SOCIETE ANON - Preneur à construction (associé avec B) PBKK&J - ASSOCIATION OUVRIERE DES COMPAGNONS DU DEVOIR DU TOUR DE FRA - Bailleur à construction (associé avec R) |
| BRIGNAIS | Parc de Moninsable | 302 | Non | MONINSABLE | PBJJQT - SOCIETE FRANCAISE DES HABITATIONS ECONOMIQUES - SOCIETE ANON - Preneur à construction (associé avec B) PBG8FG - OUVRIERE COMPAGNON DEVOIR TOUR FRANC - Bailleur à construction (associé avec R) |
| BRIGNAIS | Parc de Moninsable | 362 | Non | MONINSABLE | PBG8FG - OUVRIERE COMPAGNON DEVOIR TOUR FRANC - Propriétaire |
| BRIGNAIS | Parc de Moninsable | 1000 | Non | MONINSABLE | PBJJQT - SOCIETE FRANCAISE DES HABITATIONS ECONOMIQUES - SOCIETE ANON - Preneur à construction (associé avec B) PBG8FG - OUVRIERE COMPAGNON DEVOIR TOUR FRANC - Bailleur à construction (associé avec R) |
| BRIGNAIS | Parc de Moninsable | 3297 | Non | MONINSABLE | PBG8FG - OUVRIERE COMPAGNON DEVOIR TOUR FRANC - Propriétaire |
| BRIGNAIS | Parc de Moninsable | 466 | Non | MONINSABLE | PBKK&J - ASSOCIATION OUVRIERE DES COMPAGNONS DU DEVOIR DU TOUR DE FRA - Propriétaire |
| BRIGNAIS | Parc de Moninsable | 44 | Non | MONINSABLE | PBKK&J - ASSOCIATION OUVRIERE DES COMPAGNONS DU DEVOIR DU TOUR DE FRA - Propriétaire |
| BRIGNAIS | Parc de Moninsable | 31 | Non | MONINSABLE | PBJJQT - SOCIETE FRANCAISE DES HABITATIONS ECONOMIQUES - SOCIETE ANON - Preneur à construction (associé avec B) PBG8FG - OUVRIERE COMPAGNON DEVOIR TOUR FRANC - Bailleur à construction (associé avec R) |
| BRIGNAIS | Parc de Moninsable | 426 | Non | MONINSABLE | PBG8FG - OUVRIERE COMPAGNON DEVOIR TOUR FRANC - Propriétaire |
| BRIGNAIS | Parc de Moninsable | 1082 | Non | MONINSABLE | PBG8FG - OUVRIERE COMPAGNON DEVOIR TOUR FRANC - Propriétaire |
| BRIGNAIS | Parc de Moninsable | 2798 | Non | MONINSABLE | PBG8FG - OUVRIERE COMPAGNON DEVOIR TOUR FRANC - Propriétaire |
| BRIGNAIS | Parc de Moninsable | 74 | Non | MONINSABLE | PBG8FG - OUVRIERE COMPAGNON DEVOIR TOUR FRANC - Propriétaire |
| BRIGNAIS | Parc de Moninsable | 746 | Non | MONINSABLE | PBG8FG - OUVRIERE COMPAGNON DEVOIR TOUR FRANC - Propriétaire |
| BRIGNAIS | Parc de Moninsable | 101 | Non | MONINSABLE | PBJJQT - SOCIETE FRANCAISE DES HABITATIONS ECONOMIQUES - SOCIETE ANON - Preneur à construction (associé avec B) PBG8FG - OUVRIERE COMPAGNON DEVOIR TOUR FRANC - Bailleur à construction (associé avec R) |
| BRIGNAIS | Parc de Moninsable | 868 | Non | MONINSABLE | PBG8FG - OUVRIERE COMPAGNON DEVOIR TOUR FRANC - Propriétaire |
| BRIGNAIS | Parc de Moninsable | 288 | Non | MONINSABLE | PBG8FG - OUVRIERE COMPAGNON DEVOIR TOUR FRANC - Propriétaire |
| BRIGNAIS | Parc de Moninsable | 43 | Non | MONINSABLE | PBG8FG - OUVRIERE COMPAGNON DEVOIR TOUR FRANC - Propriétaire |
| BRIGNAIS | Parc de Moninsable | 3921 | Non | MONINSABLE | MB592J - M ROCHEFORT/PAUL PIERRE ANTOINE - Propriétaire |
| BRIGNAIS | Parc de Moninsable | 1045 | Non | MONINSABLE | PBFNTB - COMMUNAUTE COMMUNES VALLEE DU GARON - Propriétaire |
| BRIGNAIS | Parc de Moninsable | 815 | Non | MONINSABLE | PBFNTB - COMMUNAUTE COMMUNES VALLEE DU GARON - Propriétaire |
| BRIGNAIS | Parc de Moninsable | 4018 | Non | MONINSABLE | MB24X2 - MME ROCHEFORT/JEANINE MARIE LOUISE - Propriétaire |
| BRIGNAIS | Parc de Moninsable | 192 | Non | MONINSABLE | MB24X2 - MME ROCHEFORT/JEANINE MARIE LOUISE - Propriétaire |
| BRIGNAIS | Parc de Moninsable | 345 | Non | MONINSABLE | PBFNTB - COMMUNAUTE COMMUNES VALLEE DU GARON - Propriétaire |
| BRIGNAIS | Parc de Moninsable | 1585 | Non | MONINSABLE | PBG8FG - OUVRIERE COMPAGNON DEVOIR TOUR FRANC - Propriétaire |
| BRIGNAIS | Parc de Moninsable | 413 | Non | MONINSABLE | PBG8FG - OUVRIERE COMPAGNON DEVOIR TOUR FRANC - Propriétaire |
| BRIGNAIS | Parc des Saignes | 229 | Non | CHE DE MONINSABLE | PBHKM9 - DES AQUEDUCS - Propriétaire |
| BRIGNAIS | Parc des Saignes | 2146 | Oui | 7 CHE DE MONINSABLE | PBHKM9 - DES AQUEDUCS - Propriétaire |
| BRIGNAIS | Parc des Saignes | 219 | Non | SACUNY | PBG8JW - SCI SVENSKASAGAX 6 - Propriétaire |
| BRIGNAIS | Parc des Saignes | 206 | Non | SACUNY | PBG8JW - SCI SVENSKASAGAX 6 - Propriétaire |
| BRIGNAIS | Parc des Saignes | 74 | Non | SACUNY | PBCSBV - DEPARTEMENT DU RHONE - Propriétaire |
| BRIGNAIS | Parc des Saignes | 841 | Non | SACUNY | PBG8JW - SCI SVENSKASAGAX 6 - Propriétaire |
| BRIGNAIS | Parc des Saignes | 100 | Non | SACUNY | PBCSBV - DEPARTEMENT DU RHONE - Propriétaire |
| BRIGNAIS | Parc des Saignes | 797 | Non | SACUNY | PBG8JW - SCI SVENSKASAGAX 6 - Propriétaire |
| BRIGNAIS | Parc des Saignes | 385 | Non | SACUNY | PBCSBV - DEPARTEMENT DU RHONE - Propriétaire |
| BRIGNAIS | Parc des Saignes | 765 | Non | SACUNY | PBG8JW - SCI SVENSKASAGAX 6 - Propriétaire |
| BRIGNAIS | Parc des Saignes | 379 | Non | SACUNY | PBCSBV - DEPARTEMENT DU RHONE - Propriétaire |
| BRIGNAIS | Parc des Saignes | 170 | Non | MONINSABLE | PBC46X - COMMUNE DE BRIGNAIS - Propriétaire |
| BRIGNAIS | Parc des Saignes | 864 | Non | MONINSABLE | PBCSBV - DEPARTEMENT DU RHONE - Propriétaire |
| BRIGNAIS | Parc des Saignes | 775 | Non | MONINSABLE | MC9T4D - MME BEYLAT/LAETITIA SOPHIE - Propriétaire MC9T4C - MME BEYLAT/AURELIE - Propriétaire |
| BRIGNAIS | Parc des Saignes | 2736 | Non | 2 RTE DE LYON | PBFMX9 - LES COPROPRIETAIRES SCI LES STRELITZIAS BRIGNAIS - Propriétaire |
| BRIGNAIS | Parc des Saignes | 326 | Non | MONINSABLE | PBCSBV - DEPARTEMENT DU RHONE - Propriétaire |
| BRIGNAIS | Parc des Saignes | 980 | Non | MONINSABLE | PBCSBV - DEPARTEMENT DU RHONE - Propriétaire |
| BRIGNAIS | Parc des Saignes | 1242 | Non | MONINSABLE | PBC46X - COMMUNE DE BRIGNAIS - Propriétaire |
| BRIGNAIS | Parc des Saignes | 1015 | Non | MONINSABLE | PBCSBV - DEPARTEMENT DU RHONE - Propriétaire |
| BRIGNAIS | Parc des Saignes | 1316 | Oui | 4 CHE DE MONINSABLE | PBFP4L - BIESSE FRANCE - Propriétaire |
| BRIGNAIS | Parc des Saignes | 199 | Non | MONINSABLE | PBC46X - COMMUNE DE BRIGNAIS - Propriétaire |
| BRIGNAIS | Parc des Saignes | 818 | Non | MONINSABLE | MC9T4D - MME BEYLAT/LAETITIA SOPHIE - Propriétaire MC9T4C - MME BEYLAT/AURELIE - Propriétaire |
| BRIGNAIS | Parc des Saignes | 669 | Non | MONINSABLE | MC9T4D - MME BEYLAT/LAETITIA SOPHIE - Propriétaire MC9T4C - MME BEYLAT/AURELIE - Propriétaire |
| BRIGNAIS | Parc des Saignes | 343 | Oui | 2 RTE DE LYON | PBFMX9 - LES COPROPRIETAIRES SCI LES STRELITZIAS BRIGNAIS - Propriétaire |
| BRIGNAIS | Parc des Saignes | 3246 | Oui | 2 RTE DE LYON | MC9T4D - MME BEYLAT/LAETITIA SOPHIE - Propriétaire MC9T4C - MME BEYLAT/AURELIE - Propriétaire |
| BRIGNAIS | Parc des Saignes | 9 | Non | MONINSABLE | PBCSBV - DEPARTEMENT DU RHONE - Propriétaire |
| BRIGNAIS | Parc des Saignes | 2875 | Non | SACUNY | PBG8JW - SCI SVENSKASAGAX 6 - Propriétaire |
| BRIGNAIS | Parc des Saignes | 800 | Non | SACUNY | PBG8JW - SCI SVENSKASAGAX 6 - Propriétaire |
| BRIGNAIS | Parc des Saignes | 568 | Oui | SACUNY | PBG8JW - SCI SVENSKASAGAX 6 - Propriétaire |
| BRIGNAIS | Parc des Saignes | 657 | Non | SACUNY | PBG8JW - SCI SVENSKASAGAX 6 - Propriétaire |
| BRIGNAIS | Parc des Saignes | 2856 | Non | SACUNY | PBG8JW - SCI SVENSKASAGAX 6 - Propriétaire |
| BRIGNAIS | Parc des Saignes | 147 | Non | MONINSABLE | PBH37 - GROUPE SIR - Propriétaire PBGWNN - DIRECTE GESTION RHONE ALPES LOCA IMMO - Gérant, mandataire, gestionnaire |
| BRIGNAIS | Parc des Saignes | 281 | Non | MONINSABLE | PBCSBV - DEPARTEMENT DU RHONE - Propriétaire |
| BRIGNAIS | Parc des Saignes | 1317 | Non | MONINSABLE | MC9T4D - MME BEYLAT/LAETITIA SOPHIE - Propriétaire MC9T4C - MME BEYLAT/AURELIE - Propriétaire |
| BRIGNAIS | Parc des Saignes | 538 | Non | MONINSABLE | PBH37 - GROUPE SIR - Propriétaire PBGWNN - DIRECTE GESTION RHONE ALPES LOCA IMMO - Gérant, mandataire, gestionnaire |
| BRIGNAIS | Parc des Saignes | 55 | Non | MONINSABLE | PBH37 - GROUPE SIR - Propriétaire PBGWNN - DIRECTE GESTION RHONE ALPES LOCA IMMO - Gérant, mandataire, gestionnaire |
| BRIGNAIS | Parc des Saignes | 495 | Non | 2 RTE DE LYON | PBFMX9 - LES COPROPRIETAIRES SCI LES STRELITZIAS BRIGNAIS - Propriétaire |
| BRIGNAIS | Parc des Saignes | 995 | Oui | MONINSABLE | PBH37 - GROUPE SIR - Propriétaire PBGWNN - DIRECTE GESTION RHONE ALPES LOCA IMMO - Gérant, mandataire, gestionnaire |
| BRIGNAIS | Parc des Saignes | 5 | Non | MONINSABLE | PBCSBV - DEPARTEMENT DU RHONE - Propriétaire |
| BRIGNAIS | Parc des Saignes | 1944 | Non | 2 RTE DE LYON | PBFMX9 - LES COPROPRIETAIRES SCI LES STRELITZIAS BRIGNAIS - Propriétaire |
| BRIGNAIS | Parc des Saignes | 3866 | Oui | 1 CHE DE MONINSABLE | PBFN2M - SCI DESK BRIGNAIS - Propriétaire |
| BRIGNAIS | Parc des Saignes | 398 | Non | 2 RTE DE LYON | PBFMX9 - LES COPROPRIETAIRES SCI LES STRELITZIAS BRIGNAIS - Propriétaire |

| | | | | | |
|----------|--------------------|-------|-----|-------------------------------|--|
| BRIGNAIS | Parc des Saignes | 2995 | Non | MONINSABLE | PBFP4L - BIESSE FRANCE - Propriétaire |
| BRIGNAIS | Parc des Saignes | 100 | Non | MONINSABLE | PBJPLR - HIVORY - Propriétaire |
| BRIGNAIS | Parc de Sacuny | 119 | Non | SACUNY | PBFNTB - COMMUNAUTE COMMUNES VALLEE DU GARON - Propriétaire |
| BRIGNAIS | Parc de Sacuny | 3231 | Non | SACUNY | PBFNTB - COMMUNAUTE COMMUNES VALLEE DU GARON - Propriétaire |
| BRIGNAIS | Parc de Sacuny | 214 | Non | SACUNY | PBJBKL - SOC EQUIPEMENT DU RHONE ET DE LYON - Propriétaire |
| BRIGNAIS | Parc de Sacuny | 351 | Non | SACUNY | PBG8HQ - STEEL 2 - Propriétaire |
| BRIGNAIS | Parc de Sacuny | 56 | Non | SACUNY | PBG8HQ - STEEL 2 - Propriétaire |
| BRIGNAIS | Parc de Sacuny | 170 | Non | SACUNY | PBG8HQ - STEEL 2 - Propriétaire |
| BRIGNAIS | Parc de Sacuny | 57 | Non | SACUNY | PBCSBV - DEPARTEMENT DU RHONE - Propriétaire |
| BRIGNAIS | Parc de Sacuny | 244 | Oui | SACUNY | PBH75P - SCI SADE - Propriétaire |
| BRIGNAIS | Parc de Sacuny | 1166 | Oui | 165 ALL DE LA FUTAIE | PBJBXC - LES COPROPRIETAIRES - Propriétaire |
| BRIGNAIS | Parc de Sacuny | 32 | Non | 165 RUE BARTHELEMY THIMONNIER | PBFNTB - COMMUNAUTE COMMUNES VALLEE DU GARON - Propriétaire |
| BRIGNAIS | Parc de Sacuny | 379 | Non | 165 RUE BARTHELEMY THIMONNIER | PBJBXC - LES COPROPRIETAIRES - Propriétaire |
| BRIGNAIS | Parc de Sacuny | 332 | Non | 165 ALL DE LA FUTAIE | PBFNTB - COMMUNAUTE COMMUNES VALLEE DU GARON - Propriétaire |
| BRIGNAIS | Parc de Sacuny | 155 | Non | 165 RUE BARTHELEMY THIMONNIER | PBJBXC - LES COPROPRIETAIRES - Propriétaire |
| BRIGNAIS | Parc de Sacuny | 568 | Oui | 256 AV MARCEL MERIEUX | PBFQJW - ELCIA - Usufruitier (associé avec N) PBJWN7 - LYTA - Nu-propiétaire (associé avec U) |
| BRIGNAIS | Parc de Sacuny | 3222 | Non | SACUNY | PBFN99 - FORTELYS - Propriétaire |
| BRIGNAIS | Parc de Sacuny | 228 | Non | 165 RUE BARTHELEMY THIMONNIER | PBFNTB - COMMUNAUTE COMMUNES VALLEE DU GARON - Propriétaire |
| BRIGNAIS | Parc de Sacuny | 66 | Non | SACUNY | PBFQJW - ELCIA - Usufruitier (associé avec N) PBFN99 - FORTELYS - Nu-propiétaire (associé avec U) |
| BRIGNAIS | Parc de Sacuny | 44 | Non | 256 AV MARCEL MERIEUX | PBFN99 - FORTELYS - Propriétaire |
| BRIGNAIS | Parc de Sacuny | 8227 | Oui | 558 AV MARCEL MERIEUX | PBH3P9 - DISTECH CONTROLS SAS - Propriétaire |
| BRIGNAIS | Parc de Sacuny | 633 | Oui | 256 AV MARCEL MERIEUX | PBFQJW - ELCIA - Usufruitier (associé avec N) PBFN99 - FORTELYS - Nu-propiétaire (associé avec U) |
| BRIGNAIS | Parc de Sacuny | 22 | Non | 256 AV MARCEL MERIEUX | PBFQJW - ELCIA - Usufruitier (associé avec N) PBJWN7 - LYTA - Nu-propiétaire (associé avec U) |
| BRIGNAIS | Parc de Sacuny | 15937 | Oui | 147 AV MARCEL MERIEUX | PBFNJX - COPROPRIETAIRES PARK AVENIR - Propriétaire |
| BRIGNAIS | Parc de Sacuny | 7469 | Oui | SACUNY | PBGK9K - LES COPROPRIETAIRES - Propriétaire |
| BRIGNAIS | Parc de Sacuny | 2637 | Oui | 88 RUE HENRI MALARTRE | PBFMZ - ARC EN CIEL - Propriétaire |
| BRIGNAIS | Parc de Sacuny | 3000 | Oui | 108 RUE BARTHELEMY THIMONNIER | PBFNTB - COMMUNAUTE COMMUNES VALLEE DU GARON - Propriétaire |
| BRIGNAIS | Parc de Sacuny | 4544 | Oui | 182 AV MARCEL MERIEUX | PBGN6D - J ZACHARIE S A S - Propriétaire |
| BRIGNAIS | Parc de Sacuny | 4549 | Oui | 10 CHE DE SACUNY | PBG3D - SCI DU CHERON - Propriétaire |
| BRIGNAIS | Parc de Sacuny | 5833 | Non | SACUNY | PBDXW6 - MIRA - Propriétaire |
| BRIGNAIS | Parc de Sacuny | 3578 | Non | SACUNY | PBKVR9 - PRETTI - Propriétaire |
| BRIGNAIS | Parc de Sacuny | 7893 | Oui | SACUNY | PBFPC - FINANCIERE HERVE - Propriétaire |
| BRIGNAIS | Parc de Sacuny | 5407 | Oui | 118 AV MARCEL MERIEUX | PBKX6 - SCI ROTA - Propriétaire |
| BRIGNAIS | Parc de Sacuny | 612 | Non | SACUNY | PBFMZ - ARC EN CIEL - Propriétaire |
| BRIGNAIS | Parc de Sacuny | 2729 | Non | SACUNY | PBFMZ - ARC EN CIEL - Propriétaire |
| BRIGNAIS | Parc de Sacuny | 2418 | Non | SACUNY | PBFJF9 - MOLLY - Propriétaire MCK9Z9 - M LARKECHE/SEDDIK - Gérant, mandataire, gestionnaire |
| BRIGNAIS | Parc de Sacuny | 5322 | Non | 100 RUE JOSEPH MARIE JACQUARD | PBG5F5 - SCI SOUS LA PIERRE - Propriétaire |
| BRIGNAIS | Parc de Sacuny | 1548 | Non | SACUNY | PBFNTB - COMMUNAUTE COMMUNES VALLEE DU GARON - Propriétaire |
| BRIGNAIS | Parc de Sacuny | 1326 | Non | SACUNY | PBFMZ - ARC EN CIEL - Propriétaire |
| BRIGNAIS | Parc de Sacuny | 2745 | Oui | 100 RUE JOSEPH MARIE JACQUARD | PBG5F5 - SCI SOUS LA PIERRE - Propriétaire |
| BRIGNAIS | Parc de Sacuny | 11292 | Non | SACUNY | PBGL87 - SCI LES ARAVIS - Propriétaire |
| BRIGNAIS | Parc de Sacuny | 3997 | Oui | 115 RUE BARTHELEMY THIMONNIER | PBGMKM - SCI DES SACUNIENS - Propriétaire |
| BRIGNAIS | Parc de Sacuny | 481 | Non | SACUNY | PBGL87 - SCI LES ARAVIS - Propriétaire |
| BRIGNAIS | Parc de Sacuny | 10752 | Oui | 477 AV MARCEL MERIEUX | PBGL87 - SCI LES ARAVIS - Propriétaire |
| BRIGNAIS | Parc de Sacuny | 136 | Non | SACUNY | PBFNTB - COMMUNAUTE COMMUNES VALLEE DU GARON - Propriétaire |
| BRIGNAIS | Parc de Sacuny | 2174 | Oui | 163 RUE BARTHELEMY THIMONNIER | PBG8HQ - STEEL 2 - Propriétaire |
| BRIGNAIS | Parc de Sacuny | 11 | Non | SACUNY | PBFNTB - COMMUNAUTE COMMUNES VALLEE DU GARON - Propriétaire |
| BRIGNAIS | Parc de Sacuny | 3519 | Oui | 115 RUE HENRI MALARTRE | PBG3HS - LE MARRONNIER - Propriétaire |
| BRIGNAIS | Parc de Sacuny | 2072 | Oui | 262 RUE BARTHELEMY THIMONNIER | PBG7H - LES COPROPRIETAIRES AW 116 - Propriétaire |
| BRIGNAIS | Parc de Sacuny | 11419 | Oui | 287 RUE BARTHELEMY THIMONNIER | PBHZPF - LES COPROPRIETAIRES - Propriétaire PBCC44 - MALSH PROPERTY - Gérant, mandataire, gestionnaire |
| BRIGNAIS | Parc de Sacuny | 5401 | Oui | 440 RUE BARTHELEMY THIMONNIER | PBGZSZ - LES COPROPRIETAIRES - Propriétaire |
| BRIGNAIS | Parc de Sacuny | 2033 | Oui | SACUNY | PBFNTB - COMMUNAUTE COMMUNES VALLEE DU GARON - Propriétaire |
| BRIGNAIS | Parc de Sacuny | 2205 | Non | SACUNY | PBFNTB - COMMUNAUTE COMMUNES VALLEE DU GARON - Propriétaire |
| BRIGNAIS | Parc de Sacuny | 7139 | Non | SACUNY | PBFNTB - COMMUNAUTE COMMUNES VALLEE DU GARON - Propriétaire |
| BRIGNAIS | Parc de Sacuny | 44 | Non | 558 AV MARCEL MERIEUX | PBFNTB - COMMUNAUTE COMMUNES VALLEE DU GARON - Propriétaire |
| BRIGNAIS | Parc de Sacuny | 1128 | Non | SACUNY | PBFNTB - COMMUNAUTE COMMUNES VALLEE DU GARON - Propriétaire |
| BRIGNAIS | Parc de Sacuny | 873 | Non | SACUNY | PBFNTB - COMMUNAUTE COMMUNES VALLEE DU GARON - Propriétaire |
| BRIGNAIS | Parc de Sacuny | 4274 | Non | SACUNY | PBFNTB - COMMUNAUTE COMMUNES VALLEE DU GARON - Propriétaire |
| BRIGNAIS | Parc de Sacuny | 1514 | Non | SACUNY | PBFNTB - COMMUNAUTE COMMUNES VALLEE DU GARON - Propriétaire |
| BRIGNAIS | Parc de Sacuny | 1676 | Non | SACUNY | PBFNTB - COMMUNAUTE COMMUNES VALLEE DU GARON - Propriétaire |
| BRIGNAIS | Parc de Sacuny | 16293 | Non | SACUNY | PBFNTB - COMMUNAUTE COMMUNES VALLEE DU GARON - Propriétaire |
| BRIGNAIS | Parc de Sacuny | 241 | Non | SACUNY | PBCSBV - DEPARTEMENT DU RHONE - Propriétaire |
| BRIGNAIS | Parc de Sacuny | 252 | Non | SACUNY | PBCSBV - DEPARTEMENT DU RHONE - Propriétaire |
| BRIGNAIS | Parc des Ronzieres | 2110 | Oui | 9000 BD ANDRE LASSAGNE | PBG8N9 - SCI ASTIM - Propriétaire |
| BRIGNAIS | Parc des Ronzieres | 18190 | Non | GAUD | PBC46X - COMMUNE DE BRIGNAIS - Propriétaire |
| BRIGNAIS | Parc des Ronzieres | 3766 | Non | LES RONZIERES | PBCSBV - DEPARTEMENT DU RHONE - Propriétaire |
| BRIGNAIS | Parc des Ronzieres | 179 | Non | LES RONZIERES | MCHWTW - M VEROT/THIERRY BERNARD - Propriétaire |
| BRIGNAIS | Parc des Ronzieres | 5400 | Oui | 9001 CHE DU GAUD | PBH2VQ - HOLDING CORSI - Propriétaire |
| BRIGNAIS | Parc des Ronzieres | 108 | Non | 9001 CHE DU GAUD | PBH2VQ - HOLDING CORSI - Propriétaire |
| BRIGNAIS | Parc des Ronzieres | 21001 | Oui | 36 BD DE SCHWEIGHOUSE | P9971D - GRTGAZ - Propriétaire |
| BRIGNAIS | Parc des Ronzieres | 336 | Non | LES RONZIERES | PBC46X - COMMUNE DE BRIGNAIS - Propriétaire |
| BRIGNAIS | Parc des Ronzieres | 1670 | Oui | 12 BD ANDRE LASSAGNE | MCHWTW - M VEROT/THIERRY BERNARD - Propriétaire |
| BRIGNAIS | Parc des Ronzieres | 3034 | Oui | 9000 CHE DU GAUD | PBGP53 - CLEO - Propriétaire |
| BRIGNAIS | Parc des Ronzieres | 109 | Non | LES RONZIERES | PBGP53 - CLEO - Propriétaire |

| | | | | | |
|----------|-------------------|-------|-----|------------------------------|---|
| BRIGNAIS | Parc des Ronziers | 190 | Non | LES RONZIERES | PBG3M3 - BRIGNAIS - Propriétaire |
| BRIGNAIS | Parc des Ronziers | 286 | Non | 231 RUE GENERAL DE GAULLE | PBC46X - COMMUNE DE BRIGNAIS - Propriétaire |
| BRIGNAIS | Parc des Ronziers | 3241 | Oui | 5 CHE DES VIEILLES VIGNES | PBG3M3 - BRIGNAIS - Propriétaire |
| BRIGNAIS | Parc des Ronziers | 201 | Non | LES RONZIERES | PBG3M3 - BRIGNAIS - Propriétaire |
| BRIGNAIS | Parc des Ronziers | 4164 | Oui | 9000 RUE DES RONZIERES | PBDRVX - FONTANA - Propriétaire |
| BRIGNAIS | Parc des Ronziers | 11087 | Oui | 9005 CHE DES VIEILLES VIGNES | PBHMVG - MOUHEDIN LE HAUT DU BOSQ - Propriétaire |
| BRIGNAIS | Parc des Ronziers | 336 | Non | 231 RUE GENERAL DE GAULLE | PBC46X - COMMUNE DE BRIGNAIS - Propriétaire |
| BRIGNAIS | Parc des Ronziers | 1101 | Oui | 9000 RUE DES RONZIERES | PBDRVX - FONTANA - Propriétaire |
| BRIGNAIS | Parc des Ronziers | 2007 | Oui | 46 RUE DES RONZIERES | PBH82Q - EAB - Propriétaire |
| BRIGNAIS | Parc des Ronziers | 2784 | Oui | 46 RUE DES RONZIERES | PBH7R6 - QMPT - Propriétaire |
| BRIGNAIS | Parc des Ronziers | 5395 | Oui | 9005 CHE DES VIEILLES VIGNES | PBFC54 - SCI UCLV IMMO - Propriétaire |
| BRIGNAIS | Parc des Ronziers | 1821 | Oui | 46 RUE DES RONZIERES | PBH9TC - ZF2M - Propriétaire |
| BRIGNAIS | Parc des Ronziers | 10863 | Oui | BD DE SCHWEIGHOUSE | PBFN98 - SCI DES GAUDS - Propriétaire |
| BRIGNAIS | Parc des Ronziers | 24 | Non | LES PEROUSES | PBFNTB - COMMUNAUTE COMMUNES VALLEE DU GARON - Propriétaire |
| BRIGNAIS | Parc des Ronziers | 363 | Oui | LES PEROUSES | PBFNKF - TAO - Propriétaire |
| BRIGNAIS | Parc des Ronziers | 985 | Non | LES PEROUSES | PBFNKF - TAO - Propriétaire |
| BRIGNAIS | Parc des Ronziers | 28 | Non | LES PEROUSES | MDVW4 - M PARDIGON/BRUNO ANDRE FERNAND - Propriétaire |
| BRIGNAIS | Parc des Ronziers | 88 | Non | LES PEROUSES | PBC46X - COMMUNE DE BRIGNAIS - Propriétaire |
| BRIGNAIS | Parc des Ronziers | 9 | Non | LES PEROUSES | PBC46X - COMMUNE DE BRIGNAIS - Propriétaire |
| BRIGNAIS | Parc des Ronziers | 809 | Non | LES PEROUSES | MC65K4 - MME GRILLON/CHRISTEL MONIQUE THERESE ARLETTE - Propriétaire MBVBHM - MME GRILLON/NADINE - Propriétaire |
| BRIGNAIS | Parc des Ronziers | 927 | Non | 39 BD DE SCHWEIGHOUSE | MBXV2 - MME BESSET/CHRISTIANE - Usufruiteur (associé avec N) MC65K5 - M GRILLON/MARC - Nu-propriétaire (associé avec U) |
| BRIGNAIS | Parc des Ronziers | 2725 | Non | LES RONZIERES | PBC5BV - DEPARTEMENT DU RHONE - Propriétaire |
| BRIGNAIS | Parc des Ronziers | 4550 | Non | LES RONZIERES | PBC5BV - DEPARTEMENT DU RHONE - Propriétaire |
| BRIGNAIS | Parc des Ronziers | 421 | Non | LES RONZIERES | PBDJKL - MINISTERE ECOLOGIE DEVELOPPEMENT TRANSPORTS LOGEMENT - Propriétaire PBDJKL - MINIS DE L EQUIPEMENT ET DU LOGEMENT - Gérant, mandataire, gestionnaire |
| BRIGNAIS | Parc des Ronziers | 545 | Non | LES RONZIERES | MDQPZF - MME VILLEMAGNE/MADELEINE EDMONDE MARIE - Propriétaire |
| BRIGNAIS | Parc des Ronziers | 1300 | Non | LES RONZIERES | PBC46X - COMMUNE DE BRIGNAIS - Propriétaire |
| BRIGNAIS | Parc des Ronziers | 855 | Oui | 9006 RUE GENERAL DE GAULLE | PBGKLD - LES COPROPRIETAIRES PARCELLE BL 115 - Propriétaire |
| BRIGNAIS | Parc des Ronziers | 792 | Oui | 9006 RUE GENERAL DE GAULLE | PBGQR5 - J B R - Propriétaire |
| BRIGNAIS | Parc des Ronziers | 4466 | Non | LES RONZIERES | PBC46X - COMMUNE DE BRIGNAIS - Propriétaire |
| BRIGNAIS | Parc des Ronziers | 6875 | Oui | 9006 CHE DES VIEILLES VIGNES | PBGMWR - ETABLISSEMENTS PELTIER - Propriétaire |
| BRIGNAIS | Parc des Ronziers | 38 | Non | LES RONZIERES | PBC46X - COMMUNE DE BRIGNAIS - Propriétaire |
| BRIGNAIS | Parc des Ronziers | 33 | Non | LES RONZIERES | PBC46X - COMMUNE DE BRIGNAIS - Propriétaire |
| BRIGNAIS | Parc des Ronziers | 50 | Non | LES RONZIERES | PBC46X - COMMUNE DE BRIGNAIS - Propriétaire |
| BRIGNAIS | Parc des Ronziers | 52 | Non | LES RONZIERES | P996Q8 - SOGEFIMUR - Propriétaire PB2LL - FINAMUR - Propriétaire P996GX - BPCE LEASE IMMO - Propriétaire |
| BRIGNAIS | Parc des Ronziers | 26 | Non | LES RONZIERES | PBC46X - COMMUNE DE BRIGNAIS - Propriétaire |
| BRIGNAIS | Parc des Ronziers | 23 | Non | LES RONZIERES | PBC46X - COMMUNE DE BRIGNAIS - Propriétaire |
| BRIGNAIS | Parc des Ronziers | 17 | Non | LES RONZIERES | PBC46X - COMMUNE DE BRIGNAIS - Propriétaire |
| BRIGNAIS | Parc des Ronziers | 17 | Non | LES RONZIERES | PBC46X - COMMUNE DE BRIGNAIS - Propriétaire |
| BRIGNAIS | Parc des Ronziers | 7 | Non | LES RONZIERES | MB4JXQ - MME CHAO/JACQUELINE - Propriétaire |
| BRIGNAIS | Parc des Ronziers | 63 | Non | LES RONZIERES | PBC46X - COMMUNE DE BRIGNAIS - Propriétaire |
| BRIGNAIS | Parc des Ronziers | 4 | Non | LES RONZIERES | PBC46X - COMMUNE DE BRIGNAIS - Propriétaire |
| BRIGNAIS | Parc des Ronziers | 24 | Non | LES RONZIERES | MB4JXQ - MME CHAO/JACQUELINE - Propriétaire |
| BRIGNAIS | Parc des Ronziers | 1084 | Non | LES RONZIERES | PBHPC7 - SCI BRIGNAIS CHARVOLIN - Propriétaire |
| BRIGNAIS | Parc des Ronziers | 266 | Non | LES RONZIERES | PBHPC7 - SCI BRIGNAIS CHARVOLIN - Propriétaire |
| BRIGNAIS | Parc des Ronziers | 692 | Non | LES RONZIERES | PBHPC7 - SCI BRIGNAIS CHARVOLIN - Propriétaire |
| BRIGNAIS | Parc des Ronziers | 1175 | Non | LES RONZIERES | PBHPC7 - SCI BRIGNAIS CHARVOLIN - Propriétaire |
| BRIGNAIS | Parc des Ronziers | 129 | Non | LES RONZIERES | PBHPC7 - SCI BRIGNAIS CHARVOLIN - Propriétaire |
| BRIGNAIS | Parc des Ronziers | 117 | Non | LES RONZIERES | PBHPC7 - SCI BRIGNAIS CHARVOLIN - Propriétaire |
| BRIGNAIS | Parc des Ronziers | 96 | Non | LES RONZIERES | PBHPC7 - SCI BRIGNAIS CHARVOLIN - Propriétaire |
| BRIGNAIS | Parc des Ronziers | 66 | Non | LES RONZIERES | PBHPC7 - SCI BRIGNAIS CHARVOLIN - Propriétaire |
| BRIGNAIS | Parc des Ronziers | 211 | Non | LES RONZIERES | PBHPC7 - SCI BRIGNAIS CHARVOLIN - Propriétaire |
| BRIGNAIS | Parc des Ronziers | 4638 | Non | LES RONZIERES | PBHPC7 - SCI BRIGNAIS CHARVOLIN - Propriétaire |
| BRIGNAIS | Parc des Ronziers | 284 | Non | 251 RUE GENERAL DE GAULLE | PBHPC7 - SCI BRIGNAIS CHARVOLIN - Propriétaire |
| BRIGNAIS | Parc des Ronziers | 3176 | Non | LES RONZIERES | PBHPC7 - SCI BRIGNAIS CHARVOLIN - Propriétaire |
| BRIGNAIS | Parc des Ronziers | 1193 | Non | LES RONZIERES | PBDG46 - LES RONZIERES - Propriétaire |
| BRIGNAIS | Parc des Ronziers | 1006 | Non | LES RONZIERES | PBDG46 - LES RONZIERES - Propriétaire |
| BRIGNAIS | Parc des Ronziers | 3133 | Non | 239 RUE GENERAL DE GAULLE | PBDG46 - LES RONZIERES - Propriétaire |
| BRIGNAIS | Parc des Ronziers | 1790 | Oui | 239 RUE GENERAL DE GAULLE | PBDG46 - LES RONZIERES - Propriétaire |
| BRIGNAIS | Parc des Ronziers | 1372 | Non | LES RONZIERES | MBW23G - M CHALAMEL/ETIENNE - Propriétaire MB5JC3 - MME CHALAMEL/JANNETTE - Propriétaire MB6W5K - M BRELY/MARCEL - Propriétaire |
| BRIGNAIS | Parc des Ronziers | 3000 | Non | 243 RUE GENERAL DE GAULLE | MB4JXQ - MME CHAO/JACQUELINE - Propriétaire |
| BRIGNAIS | Parc des Ronziers | 728 | Non | LES RONZIERES | PBDG46 - LES RONZIERES - Propriétaire |
| BRIGNAIS | Parc des Ronziers | 1620 | Non | LES RONZIERES | PBHPC7 - SCI BRIGNAIS CHARVOLIN - Propriétaire |
| BRIGNAIS | Parc des Ronziers | 2615 | Oui | 235 RUE GENERAL DE GAULLE | PBDT44 - FOCESATO - Propriétaire PBKQ3K - THOMAS - Propriétaire |
| BRIGNAIS | Parc des Ronziers | 2006 | Oui | 9009 RUE GENERAL DE GAULLE | PBHM29 - MBDB - Propriétaire |
| BRIGNAIS | Parc des Ronziers | 3225 | Non | 243 RUE GENERAL DE GAULLE | MB4JXQ - MME CHAO/JACQUELINE - Propriétaire |
| BRIGNAIS | Parc des Ronziers | 3670 | Oui | 243 RUE GENERAL DE GAULLE | MB4JXQ - MME CHAO/JACQUELINE - Propriétaire |
| BRIGNAIS | Parc des Ronziers | 1943 | Oui | 249 RUE GENERAL DE GAULLE | MBW3B3 - MME BONNARD/BENEDICTE JEANNE - Propriétaire MB7DJ2 - M GILIBERT/ARMAND HENRI TONY - Propriétaire |
| BRIGNAIS | Parc des Ronziers | 517 | Non | LES RONZIERES | PBHPC7 - SCI BRIGNAIS CHARVOLIN - Propriétaire |
| BRIGNAIS | Parc des Ronziers | 703 | Non | LES RONZIERES | PBHPC7 - SCI BRIGNAIS CHARVOLIN - Propriétaire |
| BRIGNAIS | Parc des Ronziers | 3465 | Non | LES RONZIERES | PBHPC7 - SCI BRIGNAIS CHARVOLIN - Propriétaire |
| BRIGNAIS | Parc des Ronziers | 56 | Non | LES RONZIERES | PBDLBX - CANARD VOLLAND - Propriétaire |
| BRIGNAIS | Parc des Ronziers | 578 | Non | LES RONZIERES | PBHPC7 - SCI BRIGNAIS CHARVOLIN - Propriétaire PBGMW - ETABLISSEMENTS PELTIER - Propriétaire PBG3M3 - BRIGNAIS - Propriétaire |
| BRIGNAIS | Parc des Ronziers | 323 | Non | CHE DES VIEILLES VIGNES | PBGMWR - ETABLISSEMENTS PELTIER - Propriétaire |

| | | | | | |
|----------|--------------------|------|-----|-------------------------------|---|
| BRIGNAIS | Parc des Ronzieres | 19 | Non | LES RONZIERES | P998ZQ - ELECTRICITE DE FRANCE - Propriétaire PBDJLZ - EDF DISTRIBUTION VIENNE PAYS DE RHONE - Gérant, mandataire, gestionnaire |
| BRIGNAIS | Parc des Ronzieres | 2666 | Non | LES RONZIERES | PBC46X - COMMUNE DE BRIGNAIS - Propriétaire |
| BRIGNAIS | Parc des Ronzieres | 5940 | Oui | 9007 CHE DES VIEILLES VIGNES | PBG3M3 - BRIGNAIS - Propriétaire |
| BRIGNAIS | Parc des Ronzieres | 2069 | Non | LES RONZIERES | PBC46X - COMMUNE DE BRIGNAIS - Propriétaire |
| BRIGNAIS | Parc des Ronzieres | 1470 | Oui | 39 BD DE SCHWEIGHOUSE | MBXVN2 - MME BESSET/CHRISTIANE - Usufructier (associé avec N) MC65K5 - M GRILLON/MARC - Nu-propiétaire (associé avec U) |
| BRIGNAIS | Parc des Ronzieres | 105 | Non | BD DE SCHWEIGHOUSE | PBFN98 - SCI DES GAUDS - Propriétaire |
| BRIGNAIS | Parc des Ronzieres | 2242 | Oui | LES PEROUSES | PBJMBN - SCI LA PERRIERE - Propriétaire |
| BRIGNAIS | Parc des Ronzieres | 38 | Non | BD DE SCHWEIGHOUSE | PBHPKQ - OFFICE PUBLIC DE L'HABITAT DU DEPARTEMENT DU RHONE - Propriétaire |
| BRIGNAIS | Parc des Ronzieres | 403 | Oui | 41 BD DE SCHWEIGHOUSE | PBDTPL - SCI JTT - Propriétaire |
| BRIGNAIS | Parc des Ronzieres | 2349 | Non | LES PEROUSES | PBDTPL - SCI JTT - Propriétaire |
| BRIGNAIS | Parc des Ronzieres | 98 | Non | LES RONZIERES | PBH9DL - UNION DES MUSULMANS BRIGNAIROTS - Propriétaire |
| BRIGNAIS | Parc des Ronzieres | 3727 | Non | LES RONZIERES | PBC46X - COMMUNE DE BRIGNAIS - Propriétaire |
| BRIGNAIS | Parc des Ronzieres | 44 | Non | BARRAY | PBC46X - COMMUNE DE BRIGNAIS - Propriétaire |
| BRIGNAIS | Parc des Ronzieres | 454 | Non | BARRAY | PBH9DL - UNION DES MUSULMANS BRIGNAIROTS - Propriétaire |
| BRIGNAIS | Parc des Ronzieres | 6462 | Non | 237 RUE GENERAL DE GAULLE | P996Q8 - SOGEFIMUR - Propriétaire PBB2LL - FINAMUR - Propriétaire P996GX - BPCE LEASE IMMO - Propriétaire |
| BRIGNAIS | Parc des Ronzieres | 470 | Non | 237 RUE GENERAL DE GAULLE | P996Q8 - SOGEFIMUR - Propriétaire PBB2LL - FINAMUR - Propriétaire P996GX - BPCE LEASE IMMO - Propriétaire |
| BRIGNAIS | Parc des Ronzieres | 6445 | Oui | 9017 RUE GENERAL DE GAULLE | P996Q8 - SOGEFIMUR - Propriétaire PBB2LL - FINAMUR - Propriétaire P996GX - BPCE LEASE IMMO - Propriétaire |
| BRIGNAIS | Parc des Ronzieres | 1056 | Non | 9017 RUE GENERAL DE GAULLE | PBFNTB - COMMUNAUTE COMMUNES VALLEE DU GARON - Propriétaire |
| BRIGNAIS | Parc des Ronzieres | 23 | Non | LES RONZIERES | P996Q8 - SOGEFIMUR - Propriétaire PBB2LL - FINAMUR - Propriétaire P996GX - BPCE LEASE IMMO - Propriétaire |
| BRIGNAIS | Parc des Ronzieres | 788 | Oui | 9003 RUE GENERAL DE GAULLE | PBC46X - COMMUNE DE BRIGNAIS - Propriétaire |
| BRIGNAIS | Parc des Ronzieres | 41 | Non | 237 RUE GENERAL DE GAULLE | PBFNTB - COMMUNAUTE COMMUNES VALLEE DU GARON - Propriétaire |
| BRIGNAIS | Parc des Ronzieres | 15 | Non | LES RONZIERES | PBFNTB - COMMUNAUTE COMMUNES VALLEE DU GARON - Propriétaire |
| BRIGNAIS | Parc des Ronzieres | 34 | Non | LES RONZIERES | PBC46X - COMMUNE DE BRIGNAIS - Propriétaire |
| BRIGNAIS | Parc des Ronzieres | 3 | Non | LES RONZIERES | PBC46X - COMMUNE DE BRIGNAIS - Propriétaire |
| BRIGNAIS | Parc des Ronzieres | 93 | Non | 9003 RUE GENERAL DE GAULLE | PBC46X - COMMUNE DE BRIGNAIS - Propriétaire |
| BRIGNAIS | Parc des Ronzieres | 110 | Non | 9003 RUE GENERAL DE GAULLE | PBC46X - COMMUNE DE BRIGNAIS - Propriétaire |
| BRIGNAIS | Parc des Ronzieres | 980 | Non | LA PLAINE D ELITE | MBHKN3 - MME MAGNIN/RAYMONDE EUGENIE - Propriétaire MB9JVM - MME PERROT/CHRISTIANE - Gérant, mandataire, gestionnaire |
| BRIGNAIS | Parc des Ronzieres | 1315 | Oui | 41 CHE DE LA PLAINE D ELITE | MB3HGF - M CAILLE/ALAIN JACQUES RAYMOND - Usufructier (associé avec N) MCK76B - M CAILLE/HERVE ALAIN - Nu-propiétaire (associé avec U) MCNBKT - M CAILLE/PHILIPPE RAYMOND - Nu-propiétaire (associé avec U) |
| BRIGNAIS | Parc des Ronzieres | 63 | Non | LES RONZIERES | PBC46X - COMMUNE DE BRIGNAIS - Propriétaire |
| BRIGNAIS | Parc des Ronzieres | 3 | Non | LES RONZIERES | PBC46X - COMMUNE DE BRIGNAIS - Propriétaire |
| BRIGNAIS | Parc des Ronzieres | 3900 | Oui | 9004 CHE DE LA PLAINE D ELITE | PBD5ZP - FC IMMO - Propriétaire |
| BRIGNAIS | Parc des Ronzieres | 150 | Non | LA PLAINE D ELITE | MBHKN3 - MME MAGNIN/RAYMONDE EUGENIE - Propriétaire MB9JVM - MME PERROT/CHRISTIANE - Gérant, mandataire, gestionnaire |
| BRIGNAIS | Parc des Ronzieres | 1366 | Oui | 39 CHE DE LA PLAINE D ELITE | MB7TMF - M ROGER/JEAN-YVES LUCIEN AIME - Propriétaire MB8HHH - MME WEYGANT/YVONNE EDWIGE RENEE - Propriétaire |
| BRIGNAIS | Parc des Ronzieres | 122 | Non | LA PLAINE D ELITE | PBD5ZP - FC IMMO - Propriétaire |
| BRIGNAIS | Parc des Ronzieres | 516 | Non | LA PLAINE D ELITE | PBJ6KG - SCI LE 244 - Propriétaire MB3KPV - M LORDIER/YVES DANIEL - Propriétaire MB9W8S - MME GUILLEBERT/MARIE-ODILE COLETTE - Propriétaire |
| BRIGNAIS | Parc des Ronzieres | 1523 | Oui | 43 CHE DE LA PLAINE D ELITE | MDKCS9 - MME ANTOINE/KATY - Propriétaire MDKCTB - MME MARTIN ROSSET/SANDRINE MARTINE - Propriétaire |
| BRIGNAIS | Parc des Ronzieres | 2590 | Oui | 244 RUE GENERAL DE GAULLE | PBJ6KG - SCI LE 244 - Propriétaire |
| BRIGNAIS | Parc des Ronzieres | 1520 | Oui | 2 CHE DE LA PLAINE D ELITE | MB3KPV - M LORDIER/YVES DANIEL - Propriétaire MB9W8S - MME GUILLEBERT/MARIE-ODILE COLETTE - Propriétaire |
| BRIGNAIS | Parc des Ronzieres | 2117 | Non | LA PLAINE D ELITE | PBFHQ7 - LES COPROPRIETAIRES LA PLAINE D'ELITE - Propriétaire |
| BRIGNAIS | Parc des Ronzieres | 2112 | Non | LA PLAINE D ELITE | PBFHQ7 - LES COPROPRIETAIRES LA PLAINE D'ELITE - Propriétaire |
| BRIGNAIS | Parc des Ronzieres | 95 | Non | LA PLAINE D ELITE | MCL3JX - M GESUALDI/CARMINO - Propriétaire MCL3J6 - MME BOISSY/VERONIQUE CHRISTINE - Propriétaire |
| BRIGNAIS | Parc des Ronzieres | 2100 | Oui | LA PLAINE D ELITE | PBFHQ7 - LES COPROPRIETAIRES LA PLAINE D'ELITE - Propriétaire |
| BRIGNAIS | Parc des Ronzieres | 165 | Non | LES RONZIERES | PBHPC7 - SCI BRIGNAIS CHARVOLIN - Propriétaire |
| BRIGNAIS | Parc des Ronzieres | 1291 | Non | LES RONZIERES | PBHPC7 - SCI BRIGNAIS CHARVOLIN - Propriétaire |
| BRIGNAIS | Parc des Ronzieres | 46 | Non | LES RONZIERES | PBHPC7 - SCI BRIGNAIS CHARVOLIN - Propriétaire |
| BRIGNAIS | Parc des Ronzieres | 2330 | Non | LES RONZIERES | PBHPC7 - SCI BRIGNAIS CHARVOLIN - Propriétaire |
| BRIGNAIS | Parc des Ronzieres | 32 | Non | LES RONZIERES | PBGQR5 - J B R - Propriétaire |
| BRIGNAIS | Parc des Ronzieres | 4 | Non | LES RONZIERES | PBC46X - COMMUNE DE BRIGNAIS - Propriétaire |
| BRIGNAIS | Parc des Ronzieres | 1189 | Non | LES RONZIERES | PBHPC7 - SCI BRIGNAIS CHARVOLIN - Propriétaire |
| BRIGNAIS | Parc des Ronzieres | 5 | Non | LES RONZIERES | PBHPC7 - SCI BRIGNAIS CHARVOLIN - Propriétaire |
| BRIGNAIS | Parc des Ronzieres | 1093 | Non | LES RONZIERES | PBC46X - COMMUNE DE BRIGNAIS - Propriétaire |
| BRIGNAIS | Parc des Ronzieres | 99 | Non | LES RONZIERES | PBC46X - COMMUNE DE BRIGNAIS - Propriétaire |
| BRIGNAIS | Parc des Ronzieres | 695 | Non | LES RONZIERES | PBHPC7 - SCI BRIGNAIS CHARVOLIN - Propriétaire |
| BRIGNAIS | Parc des Ronzieres | 253 | Non | LES RONZIERES | PBC46X - COMMUNE DE BRIGNAIS - Propriétaire |
| BRIGNAIS | Parc des Ronzieres | 656 | Non | LES RONZIERES | PBC46X - COMMUNE DE BRIGNAIS - Propriétaire |
| BRIGNAIS | Parc des Ronzieres | 1158 | Non | LES RONZIERES | PBHPC7 - SCI BRIGNAIS CHARVOLIN - Propriétaire |
| BRIGNAIS | Parc des Ronzieres | 63 | Non | LES RONZIERES | PBC46X - COMMUNE DE BRIGNAIS - Propriétaire |
| BRIGNAIS | Parc des Ronzieres | 377 | Non | LES RONZIERES | PBC46X - COMMUNE DE BRIGNAIS - Propriétaire |
| BRIGNAIS | Parc des Ronzieres | 181 | Non | LES RONZIERES | PBC46X - COMMUNE DE BRIGNAIS - Propriétaire |
| BRIGNAIS | Parc des Ronzieres | 995 | Non | LES RONZIERES | PBC46X - COMMUNE DE BRIGNAIS - Propriétaire |
| BRIGNAIS | Parc des Ronzieres | 457 | Non | LES RONZIERES | PBC46X - COMMUNE DE BRIGNAIS - Propriétaire |
| BRIGNAIS | Parc des Ronzieres | 603 | Non | LES RONZIERES | PBC46X - COMMUNE DE BRIGNAIS - Propriétaire |
| BRIGNAIS | Parc des Ronzieres | 360 | Non | LES RONZIERES | PBC46X - COMMUNE DE BRIGNAIS - Propriétaire |
| BRIGNAIS | Parc des Ronzieres | 2057 | Non | LES RONZIERES | PBC46X - COMMUNE DE BRIGNAIS - Propriétaire |
| BRIGNAIS | Parc des Ronzieres | 147 | Non | LES RONZIERES | PBC46X - COMMUNE DE BRIGNAIS - Propriétaire |
| BRIGNAIS | Parc des Ronzieres | 738 | Non | LES RONZIERES | PBC46X - COMMUNE DE BRIGNAIS - Propriétaire |
| BRIGNAIS | Parc des Ronzieres | 9543 | Non | 9003 CHE DES VIEILLES VIGNES | PBHPC7 - SCI BRIGNAIS CHARVOLIN - Propriétaire |
| BRIGNAIS | Parc des Ronzieres | 214 | Non | 251 RUE GENERAL DE GAULLE | PBHPC7 - SCI BRIGNAIS CHARVOLIN - Propriétaire |
| BRIGNAIS | Parc des Ronzieres | 727 | Non | LES RONZIERES | PBHPC7 - SCI BRIGNAIS CHARVOLIN - Propriétaire |
| BRIGNAIS | Parc des Ronzieres | 1032 | Oui | 9003 CHE DES VIEILLES VIGNES | PBHPC7 - SCI BRIGNAIS CHARVOLIN - Propriétaire |
| BRIGNAIS | Parc des Ronzieres | 648 | Oui | 1 CHE DES PUIITS | PBH9DL - UNION DES MUSULMANS BRIGNAIROTS - Propriétaire |
| BRIGNAIS | Parc des Ronzieres | 196 | Non | BARRAY | PBC46X - COMMUNE DE BRIGNAIS - Propriétaire |

| | | | | | |
|----------|-----------------------|-------|-----|-------------------------------|---|
| BRIGNAIS | Parc des Ronzieres | 6454 | Non | 251 RUE GENERAL DE GAULLE | PBHP7 - SCI BRIGNAIS CHARVOLIN - Propriétaire |
| BRIGNAIS | Parc des Ronzieres | 438 | Non | BARRAY | PBC46X - COMMUNE DE BRIGNAIS - Propriétaire |
| BRIGNAIS | Parc des Ronzieres | 6977 | Oui | LA PLAINE D ELITE | PBDQ36 - LES COPROPRIETAIRES LA PLAINE D ELITE - Propriétaire PBDDRV - REGIE BONNEFOY - Syndic de copropriété |
| BRIGNAIS | Parc des Ronzieres | 7099 | Oui | 236 RUE GENERAL DE GAULLE | P996GX - BPCE LEASE IMMO - Propriétaire PBFHXD - BPIFRANCE - Propriétaire |
| BRIGNAIS | Parc des Ronzieres | 452 | Non | LA PLAINE D ELITE | PBDQ36 - LES COPROPRIETAIRES LA PLAINE D ELITE - Propriétaire PBDDRV - REGIE BONNEFOY - Syndic de copropriété |
| BRIGNAIS | Parc des Ronzieres | 2553 | Oui | 234 RUE GENERAL DE GAULLE | PBDKKT - REINEMAILLE - Preneur à construction (associé avec B) PBDRVZ - L C R - Bailleur à construction (associé avec R) |
| BRIGNAIS | Parc des Ronzieres | 13927 | Oui | 224 RUE GENERAL DE GAULLE | PBH5D8 - CONSTRUCTION GESTION IMMOB DES LITTES - Propriétaire |
| BRIGNAIS | Parc des Ronzieres | 58 | Non | 9000 CHE DE LA PLAINE D ELITE | PBHLBN - IMMOBILIERE PIGNOL - Propriétaire |
| BRIGNAIS | Parc des Ronzieres | 15086 | Oui | 214 RUE GENERAL DE GAULLE | PBFFFM - PROVIM - Propriétaire |
| BRIGNAIS | Parc des Ronzieres | 486 | Non | LA PLAINE D ELITE | PBH5D8 - CONSTRUCTION GESTION IMMOB DES LITTES - Propriétaire |
| BRIGNAIS | Parc des Ronzieres | 465 | Non | 9000 CHE DE LA PLAINE D ELITE | PBHLBN - IMMOBILIERE PIGNOL - Propriétaire |
| BRIGNAIS | Parc des Ronzieres | 767 | Oui | 9029 RUE GENERAL DE GAULLE | PBJFW2 - FREY - Propriétaire |
| BRIGNAIS | Parc des Ronzieres | 613 | Non | 9000 CHE DE LA PLAINE D ELITE | PBJ72G - CR INVESTISSEMENT - Propriétaire |
| BRIGNAIS | Parc des Ronzieres | 2559 | Oui | 9000 CHE DE LA PLAINE D ELITE | PBJ72G - CR INVESTISSEMENT - Propriétaire |
| BRIGNAIS | Parc des Ronzieres | 760 | Oui | 9029 RUE GENERAL DE GAULLE | PBFPDR - LES COPROPRIETAIRES - Propriétaire |
| BRIGNAIS | Parc des Ronzieres | 1867 | Oui | 272 RUE GENERAL DE GAULLE | PBD3TJ - LA PLAINE 2 - Propriétaire |
| BRIGNAIS | Parc des Ronzieres | 2110 | Non | LA PLAINE D ELITE | PBFHQ7 - LES COPROPRIETAIRES LA PLAINE D'ELITE - Propriétaire |
| BRIGNAIS | Parc des Ronzieres | 1464 | Oui | 266 RUE GENERAL DE GAULLE | PBDH73 - SCI DE LA PLAINE DE L'ELITE - Propriétaire |
| BRIGNAIS | Parc des Ronzieres | 498 | Non | LA PLAINE D ELITE | PBH86D - SCI PIRONNEAU - Propriétaire |
| BRIGNAIS | Parc des Ronzieres | 1022 | Oui | LA PLAINE D ELITE | MB4BRV - M MASAPOLLO/FILIPPO ENRICO ENR ICO - Usufruitier (associé avec N) MCFLX9 - MME MASAPOLLO/SEVERINE - Nu-proprétaire (associé avec U) MCFLZD - MME MASAPOLLO/STEPHANIE - Nu-proprétaire (associé avec U) MCFLZH - M MASAPOLLO/LAURENT - Nu-proprétaire |
| BRIGNAIS | Parc des Ronzieres | 1503 | Oui | 9025 RUE GENERAL DE GAULLE | PBD5ZP - FC IMMO - Propriétaire |
| BRIGNAIS | Parc des Ronzieres | 241 | Non | 240 RUE GENERAL DE GAULLE | PBD5ZP - FC IMMO - Propriétaire |
| BRIGNAIS | Parc des Ronzieres | 331 | Oui | 238 RUE GENERAL DE GAULLE | PBH86D - SCI PIRONNEAU - Propriétaire |
| BRIGNAIS | Parc des Ronzieres | 107 | Oui | 238 RUE GENERAL DE GAULLE | MB4BRV - M MASAPOLLO/FILIPPO ENRICO ENR ICO - Usufruitier (associé avec N) MCFLX9 - MME MASAPOLLO/SEVERINE - Nu-proprétaire (associé avec U) MCFLZD - MME MASAPOLLO/STEPHANIE - Nu-proprétaire (associé avec U) MCFLZH - M MASAPOLLO/LAURENT - Nu-proprétaire |
| BRIGNAIS | Parc des Ronzieres | 730 | Non | LA PLAINE D ELITE | PBD5ZP - FC IMMO - Propriétaire |
| BRIGNAIS | Parc des Ronzieres | 24 | Non | LA PLAINE D ELITE | PBD5ZP - FC IMMO - Propriétaire |
| BRIGNAIS | Parc des Ronzieres | 862 | Oui | 246 RUE GENERAL DE GAULLE | MB8NBF - M COURTOIS/JEAN-PIERRE - Propriétaire MB8NBH - MME VONA/CATHERINE - Propriétaire |
| BRIGNAIS | Parc des Ronzieres | 955 | Oui | 246 RUE GENERAL DE GAULLE | MCL3JX - M GESUALDI/CARMINO - Propriétaire MCL3J6 - MME BOISSY/VERONIQUE CHRISTINE - Propriétaire |
| BRIGNAIS | Parc des Ronzieres | 854 | Non | LA PLAINE D ELITE | PBDLM9 - LA PLAINE - Propriétaire |
| BRIGNAIS | Parc des Ronzieres | 2001 | Oui | 264 RUE GENERAL DE GAULLE | PBG898 - SIGMA - Usufruitier (associé avec N) PBGN3J - MAPA - Nu-proprétaire (associé avec U) |
| BRIGNAIS | Parc des Ronzieres | 39 | Non | LA PLAINE D ELITE | PBC46X - COMMUNE DE BRIGNAIS - Propriétaire |
| BRIGNAIS | Parc des Ronzieres | 201 | Oui | 274 RUE GENERAL DE GAULLE | MCHGTG - M GRACIA/HENRI - Propriétaire |
| BRIGNAIS | Parc des Ronzieres | 49 | Non | 274 RUE GENERAL DE GAULLE | MCHGTG - M GRACIA/HENRI - Propriétaire |
| BRIGNAIS | Parc des Ronzieres | 663 | Non | 274 RUE GENERAL DE GAULLE | MCPC8G - MME KARAYAN/AGNES - Propriétaire |
| BRIGNAIS | Parc des Ronzieres | 330 | Non | 274 RUE GENERAL DE GAULLE | MCPC8G - MME KARAYAN/AGNES - Propriétaire |
| BRIGNAIS | Parc des Ronzieres | 450 | Non | LA PLAINE D ELITE | P996GX - BPCE LEASE IMMO - Propriétaire PBFHXD - BPIFRANCE - Propriétaire |
| BRIGNAIS | Parc des Ronzieres | 2025 | Non | LA PLAINE D ELITE | PBH5D8 - CONSTRUCTION GESTION IMMOB DES LITTES - Propriétaire |
| BRIGNAIS | Parc des Ronzieres | 149 | Non | LA PLAINE D ELITE | PBH5D8 - CONSTRUCTION GESTION IMMOB DES LITTES - Propriétaire |
| VOURLES | Parc du Pont Lunettes | 164 | Non | ECLAPONS | PBC5C9 - COMMUNE DE VOURLS - Propriétaire |
| VOURLES | Parc du Pont Lunettes | 10819 | Oui | ECLAPONS | PBDNRG - ASTEN - Propriétaire |
| VOURLES | Parc du Pont Lunettes | 528 | Non | ECLAPONS | PBDNRG - ASTEN - Propriétaire |
| VOURLES | Parc du Pont Lunettes | 3345 | Oui | 9000 RUE DU PONT A LUNETTES | PBD7Z9 - SCI 3P - Propriétaire |
| VOURLES | Parc du Pont Lunettes | 5316 | Oui | 9 CHE DE LA PLAINE | PBGXTT - PRODEFI IMMOBILIER - Propriétaire |
| VOURLES | Parc du Pont Lunettes | 4447 | Oui | 9 CHE DE LA PLAINE | P9993D - BETON VICAT - Propriétaire |
| VOURLES | Parc du Pont Lunettes | 3557 | Oui | 9 CHE DE LA PLAINE | PBH5HT - KNRJ - Propriétaire |
| VOURLES | Parc du Pont Lunettes | 7227 | Oui | 9 CHE DE LA PLAINE | PBD5LC - JULEXIS - Propriétaire |
| VOURLES | Parc du Pont Lunettes | 6343 | Oui | 9 CHE DE LA PLAINE | PBKD3Z - VIVA'CITE - Propriétaire |
| VOURLES | Parc du Pont Lunettes | 1500 | Non | 9 CHE DE LA PLAINE | PBC5C9 - COMMUNE DE VOURLS - Propriétaire |
| VOURLES | Parc du Pont Lunettes | 4838 | Oui | 9 CHE DE LA PLAINE | PBFMSH - CHARROIN - Propriétaire |
| VOURLES | Parc du Pont Lunettes | 1499 | Non | 9 CHE DE LA PLAINE | PBC5C9 - COMMUNE DE VOURLS - Propriétaire |
| VOURLES | Parc du Pont Lunettes | 1529 | Non | 9 CHE DE LA PLAINE | PBC5C9 - COMMUNE DE VOURLS - Propriétaire |
| VOURLES | Parc du Pont Lunettes | 21 | Non | 9 CHE DE LA PLAINE | PBC5C9 - COMMUNE DE VOURLS - Propriétaire |
| VOURLES | Parc du Pont Lunettes | 813 | Non | 9 CHE DE LA PLAINE | PBC5C9 - COMMUNE DE VOURLS - Propriétaire |
| VOURLES | Parc du Pont Lunettes | 59 | Non | ECLAPONS | PBCSBV - DEPARTEMENT DU RHONE - Propriétaire |
| VOURLES | Parc du Pont Lunettes | 3696 | Oui | 5076 CHE DES ECLAPONS | PBFMSH - CHARROIN - Propriétaire |
| VOURLES | Parc du Pont Lunettes | 4120 | Oui | 17 RTE DE CHARLY | MCG5QC - MME GABRIEL/HENRIETTE FRANCOISE - Usufruitier (associé avec N) MCHR48 - M CHARROIN/VINCENT - Nu-proprétaire (associé avec U) |
| VOURLES | Parc du Pont Lunettes | 3430 | Oui | LES PESSES | PBKLDL - SA TEINTURERIE LANGE - Propriétaire |
| VOURLES | Parc du Pont Lunettes | 2572 | Non | LES PESSES | PBKLDL - SA TEINTURERIE LANGE - Propriétaire |
| MILLERY | Parc des Ayats | 2997 | Oui | RUE DE GUENAS | PBD568 - DE LA COTE DE FLIGNON - Propriétaire |
| MILLERY | Parc des Ayats | 2975 | Oui | 167 RUE DE GUENAS | PBK15T - ARSLAN ET FILS - Propriétaire |
| MILLERY | Parc des Ayats | 9196 | Oui | RUE DE GUENAS | PBGVTB - MIRALY - Propriétaire |
| MILLERY | Parc des Ayats | 1666 | Oui | 289 RUE DE GUENAS | PBHBNF - IMOSYLIP - Propriétaire |
| MILLERY | Parc des Ayats | 549 | Non | LES AYATS | PBDN4P - DE CHATEAUBOURG - Propriétaire |
| MILLERY | Parc des Ayats | 234 | Non | 353 RUE DE GUENAS | PBDN4P - DE CHATEAUBOURG - Propriétaire |
| MILLERY | Parc des Ayats | 2330 | Oui | 49 RUE DE GUENAS | PBDPSF - SCI PER - Propriétaire |
| MILLERY | Parc des Ayats | 13115 | Oui | 21 RUE DE GUENAS | PBFK2M - SANTOUL - Preneur à construction (associé avec B) PBDN4P - DE CHATEAUBOURG - Bailleur à construction (associé avec R) |
| MILLERY | Parc des Ayats | 1893 | Non | LES AYATS | PBC49K - COMMUNE DE MILLERY - Propriétaire |
| MILLERY | Parc des Ayats | 1969 | Oui | 84 RUE DE GUENAS | PBK4MH - FRANDEL - Propriétaire |
| MILLERY | Parc des Ayats | 2593 | Non | LES AYATS | PBC49K - COMMUNE DE MILLERY - Propriétaire |
| MILLERY | Parc des Ayats | 174 | Non | CD DEPARTEMENTALE 117 | PBJFS4 - IMAGE - Propriétaire |
| MILLERY | Parc des Ayats | 4347 | Oui | CD DEPARTEMENTALE 117 | PBJFS4 - IMAGE - Propriétaire |
| MILLERY | Parc des Ayats | 854 | Non | 84 RUE DE GUENAS | PBKMHG - CJ IMMO - Propriétaire |

| | | | | | |
|----------|---------------------|-------|-----|-----------------------------|---|
| MILLERY | Parc des Ayats | 177 | Non | 84 RUE DE GUENAS | PBKMHG - CJ IMMO - Propriétaire |
| MILLERY | Parc des Ayats | 12028 | Non | CHATELARD | PBC87H - DOMAINE DE LA SAUVAGERE SC PARTICULIERE - Propriétaire |
| MILLERY | Parc des Ayats | 839 | Non | CHATELARD | PBFQ7X - SCI LE CHATELARD - Propriétaire |
| MILLERY | Parc des Ayats | 3155 | Non | CHATELARD | PBJ4FB - ICONES-69 - Preneur à construction (associé avec B) PBFQ7X - SCI LE CHATELARD - Bailleur à construction (associé avec R) |
| MILLERY | Parc des Ayats | 1044 | Non | CHATELARD | PBJ4FB - ICONES-69 - Preneur à construction (associé avec B) PBFQ7X - SCI LE CHATELARD - Bailleur à construction (associé avec R) |
| MILLERY | Parc des Ayats | 1903 | Non | CHATELARD | PBFQ7X - SCI LE CHATELARD - Propriétaire |
| MILLERY | Parc des Ayats | 5850 | Oui | RUE DE GUENAS | PBDN4S - EUROPORTAIL - Propriétaire |
| MILLERY | Parc des Ayats | 378 | Non | RUE DE GUENAS | PBC49K - COMMUNE DE MILLERY - Propriétaire |
| MILLERY | Parc des Ayats | 2168 | Non | LES AYATS | PBC49K - COMMUNE DE MILLERY - Propriétaire |
| MILLERY | Parc des Ayats | 271 | Non | 85 RUE DE GUENAS | PBKMHG - FRANDEL - Propriétaire |
| MILLERY | Parc des Ayats | 1861 | Oui | 375 RUE DES QUATRE CHEMINS | PBG84R - FAN IMMOBILIER - Propriétaire |
| MILLERY | Parc des Ayats | 1862 | Oui | 325 RUE DES QUATRE CHEMINS | PBG83D - LES COPROPRIETAIRES 133 E 478 LES ATELIERS DU GARON - Propriétaire |
| MILLERY | Parc des Ayats | 2000 | Oui | 252 RUE DE GUENAS | PBDPSG - DES QUATRE CHEMINS POMECE - Propriétaire PB64G - MECOUT - Gérant, mandataire, gestionnaire |
| MILLERY | Parc des Ayats | 2319 | Oui | 252 RUE DE GUENAS | PBJXV7 - ISIFACTORY - Propriétaire |
| MILLERY | Parc des Ayats | 2212 | Oui | 253 RUE DES QUATRE CHEMINS | PBHZD9 - ACCA - Propriétaire |
| MILLERY | Parc des Ayats | 2396 | Non | 211 RUE DES QUATRE CHEMINS | PBHZD9 - ACCA - Propriétaire |
| MILLERY | Parc des Ayats | 3645 | Oui | 305 RUE DES QUATRE CHEMINS | PBGKLL - GARDEN - Propriétaire |
| MILLERY | Parc des Ayats | 2069 | Oui | 275 RUE DES QUATRE CHEMINS | PBHZD9 - ACCA - Propriétaire |
| MILLERY | Parc des Ayats | 1821 | Oui | 160 RUE DES QUATRE CHEMINS | PBGKVQ - LES ELFES - Propriétaire |
| MILLERY | Parc des Ayats | 2055 | Oui | 334 RUE DES QUATRE CHEMINS | PBJK4K - GAEMAI - Propriétaire |
| MILLERY | Parc des Ayats | 1702 | Oui | 177 RUE DES QUATRE CHEMINS | MDPH28 - M DEROSSIS/JEAN-MARC FRANCOIS - Propriétaire |
| MILLERY | Parc des Ayats | 2835 | Non | LES AYATS | PBC49K - COMMUNE DE MILLERY - Propriétaire |
| MILLERY | Parc des Ayats | 1854 | Oui | 109 RUE DES QUATRE CHEMINS | PBJBNJ - VENA CORPORATE - Propriétaire |
| MILLERY | Parc des Ayats | 1984 | Oui | 77 RUE DES QUATRE CHEMINS | PBH649 - ETA - Propriétaire |
| MILLERY | Parc des Ayats | 2130 | Oui | 364 RUE DES QUATRE CHEMINS | PBGK9M - CAMA - Propriétaire |
| MILLERY | Parc des Ayats | 1930 | Oui | 146 RUE DES QUATRE CHEMINS | PBHNPC - PILLON - Propriétaire |
| MILLERY | Parc des Ayats | 1943 | Non | 23 RUE DES QUATRE CHEMINS | MCG5H5 - M VUILLERMET/HERVE JEAN - Propriétaire |
| MILLERY | Parc des Ayats | 5008 | Non | 353 RUE DE GUENAS | PBGVTB - MIRALY - Propriétaire |
| MILLERY | Parc des Ayats | 2029 | Oui | 55 RUE DES QUATRE CHEMINS | PBG2B7 - SCI MELANIE - Propriétaire |
| MILLERY | Parc des Ayats | 2631 | Oui | 45 RUE DES QUATRE CHEMINS | PBGW69 - SOCIETE CIVILE REY - Propriétaire |
| MILLERY | Parc de la Batonne | 49255 | Oui | LA TOUR | PBD4CN - VINCI CONSTRUCTION - Propriétaire |
| MILLERY | Parc de la Batonne | 1261 | Non | LA TOUR | MB8S86 - M LEAUTIER/ALAIN EMILIEN - Propriétaire |
| MILLERY | Parc de la Batonne | 4037 | Non | LA TOUR | PBD4CN - VINCI CONSTRUCTION - Propriétaire |
| MILLERY | Parc de la Batonne | 1197 | Non | LA TOUR | PBD4CN - VINCI CONSTRUCTION - Propriétaire |
| MILLERY | Parc de la Batonne | 7128 | Non | LA TOUR | PBD4CN - VINCI CONSTRUCTION - Propriétaire |
| MILLERY | Parc de la Batonne | 2928 | Non | LA TOUR | PBD4CN - VINCI CONSTRUCTION - Propriétaire |
| MILLERY | Parc de la Batonne | 2264 | Non | LA TOUR | PBD4CN - VINCI CONSTRUCTION - Propriétaire |
| MILLERY | Parc de la Batonne | 1393 | Oui | LE SERPOLET | PBFQSZ - LE SERPOLET - Propriétaire |
| MILLERY | Parc de la Batonne | 5531 | Oui | LE SERPOLET | PBD2GF - CEMEX BETONS RHONE-ALPES - Propriétaire |
| MILLERY | Parc de la Batonne | 15383 | Non | LA BATONNE | PBFQSZ - LE SERPOLET - Propriétaire |
| MILLERY | Parc de la Batonne | 3360 | Oui | LE SERPOLET | PBD7LW - SCI MTP FEYZIN - Propriétaire |
| MILLERY | Parc de la Batonne | 82175 | Oui | LA BATONNE | PBFQSZ - LE SERPOLET - Propriétaire |
| MILLERY | Parc de la Batonne | 4675 | Non | LA BATONNE | P996C2 - LAFARGE GRANULATS - Propriétaire |
| MILLERY | Parc de la Batonne | 34159 | Oui | LA BATONNE | PBDJM6 - RHONE-ALPES ENROBES - Propriétaire |
| MILLERY | Parc de la Batonne | 10000 | Oui | LE SERPOLET | PBGM72 - M2P - Propriétaire |
| MILLERY | Parc de la Batonne | 1378 | Non | LA BATONNE | PBFQSZ - LE SERPOLET - Propriétaire |
| MONTAGNY | Parc des Clairiores | 1660 | Oui | 9005 RTE DEPARTEMENTALE 386 | MBX17B - M BERLIOZ/MARC JEAN SERAPHIN - Propriétaire MB942C - MME KUPFFER/ANNICK AGNES - Propriétaire |
| MONTAGNY | Parc des Clairiores | 4000 | Oui | 5000 RTE DEPARTEMENTALE 386 | PBJWFL - LES COPROPRIETAIRES - Propriétaire |
| MONTAGNY | Parc des Clairiores | 48220 | Oui | 9004 RTE DEPARTEMENTALE 386 | PBGQ53 - LES COPROPRIETAIRES - Propriétaire |
| MONTAGNY | Parc des Clairiores | 386 | Oui | GARON | MDDP3Q - M ROCHER/THOMAS MATHIEU - Propriétaire |
| MONTAGNY | Parc des Clairiores | 779 | Oui | GARON | PBHQBZ - LAURENCIN - Propriétaire |
| MONTAGNY | Parc des Clairiores | 9152 | Oui | GARON | PBHVLR - LES COPROPRIETAIRES AC 33 IMM HERMES - Propriétaire PBB4GC - REGIE PEDRINI - Gérant, mandataire, gestionnaire |
| MONTAGNY | Parc des Clairiores | 1908 | Oui | GARON | PBJFZD - FONCIERE MAGNER PATRIMOINE - Propriétaire |
| VOURLES | Parc des Plattes | 327 | Oui | 9001 CHE DES RONZIERES | P9971D - GRTGAZ - Propriétaire |
| VOURLES | Parc des Plattes | 5431 | Oui | LES RONZIERES | PBFKBH - LAGRANGE - Preneur à construction (associé avec B) PBFJ57 - 2L-IMMO - Bailleur à construction (associé avec R) |
| VOURLES | Parc des Plattes | 9288 | Oui | LES RONZIERES | PBG946 - SCI VOURLAT - Propriétaire |
| VOURLES | Parc des Plattes | 10356 | Oui | LES RONZIERES | P996Q8 - SOGEFIMUR - Propriétaire |
| VOURLES | Parc des Plattes | 3065 | Non | LES RONZIERES | PBC5C9 - COMMUNE DE VOURLLES - Propriétaire |
| VOURLES | Parc des Plattes | 98 | Non | LES RONZIERES | PBC5C9 - COMMUNE DE VOURLLES - Propriétaire |
| VOURLES | Parc des Plattes | 75 | Non | LES RONZIERES | PBC5C9 - COMMUNE DE VOURLLES - Propriétaire |
| VOURLES | Parc des Plattes | 5004 | Non | LES RONZIERES | PBFKBH - LAGRANGE - Preneur à construction (associé avec B) PBFJ57 - 2L-IMMO - Bailleur à construction (associé avec R) |
| VOURLES | Parc des Plattes | 3371 | Oui | 3 CHE DES PLATTES | PBJ697 - G A B - Propriétaire |
| VOURLES | Parc des Plattes | 9460 | Oui | LES RONZIERES | PBFLWJ - M J-M - Propriétaire |
| VOURLES | Parc des Plattes | 6 | Non | LES RONZIERES | PBHG4L - E-DENTIC - Propriétaire |
| VOURLES | Parc des Plattes | 65 | Non | LES RONZIERES | PBC5C9 - COMMUNE DE VOURLLES - Propriétaire |
| VOURLES | Parc des Plattes | 570 | Non | LES RONZIERES | PBC5C9 - COMMUNE DE VOURLLES - Propriétaire |
| VOURLES | Parc des Plattes | 6 | Non | CHE DE LA PLAINE | PBFLWJ - M J-M - Propriétaire |
| VOURLES | Parc des Plattes | 183 | Oui | LES RONZIERES | PBJWGR - V IMMOBILIER - Propriétaire |
| VOURLES | Parc des Plattes | 1469 | Oui | CHE DE LA PLAINE | PBHG4L - E-DENTIC - Propriétaire |
| VOURLES | Parc des Plattes | 643 | Non | CHE DE LA PLAINE | PBHG4L - E-DENTIC - Propriétaire |
| VOURLES | Parc des Plattes | 2936 | Oui | LES RONZIERES | PBFNS7 - SCI MJCM - Propriétaire MCPLZZ - M BRUN-BERTHET/FREDERIC ELVINO - Gérant, mandataire, gestionnaire |
| VOURLES | Parc des Plattes | 721 | Non | LES RONZIERES | PBC5C9 - COMMUNE DE VOURLLES - Propriétaire |
| VOURLES | Parc des Plattes | 2109 | Oui | LES RONZIERES | PBJSHN - SAINT JEAN - Propriétaire |
| VOURLES | Parc des Plattes | 2484 | Oui | 6 CHE DES RONZIERES | PBFMNS - LYONNAISE D'INVESTISSEMENTS IMMOBILI - Propriétaire |

| | | | | | |
|----------|------------------|-------|-----|---------------------|---|
| VOURLES | Parc des Plattes | 3079 | Oui | LES RONZIERES | PBHLMK - SCI N 14 LOCATION - Propriétaire |
| VOURLES | Parc des Plattes | 2937 | Oui | LES RONZIERES | PBGXKV - DSR IMMOBILIER - Propriétaire |
| VOURLES | Parc des Plattes | 161 | Non | LES RONZIERES | PBC5C9 - COMMUNE DE VOURLES - Propriétaire |
| VOURLES | Parc des Plattes | 400 | Non | LES RONZIERES | PBGXKV - DSR IMMOBILIER - Propriétaire PBHLMK - SCI N 14 LOCATION - Propriétaire |
| VOURLES | Parc des Plattes | 3082 | Oui | LES RONZIERES | PBFLWJ - M J-M - Propriétaire |
| VOURLES | Parc des Plattes | 3273 | Non | LES RONZIERES | PBFLWJ - M J-M - Propriétaire |
| VOURLES | Parc des Plattes | 432 | Non | LES RONZIERES | PBC5C9 - COMMUNE DE VOURLES - Propriétaire |
| VOURLES | Parc des Plattes | 33 | Non | LES RONZIERES | PBH5HT - KNRJ - Propriétaire |
| VOURLES | Parc des Plattes | 7 | Non | LES RONZIERES | PBH5HT - KNRJ - Propriétaire |
| VOURLES | Parc des Plattes | 4798 | Oui | LES RONZIERES | P996GX - BPCE LEASE IMMO - Propriétaire |
| VOURLES | Parc des Plattes | 36 | Non | LES RONZIERES | PBFNTB - COMMUNAUTE COMMUNES VALLEE DU GARON - Propriétaire |
| VOURLES | Parc des Plattes | 7425 | Oui | LES RONZIERES | PBJCWS - LES COPROPRIETAIRES - Propriétaire |
| VOURLES | Parc des Plattes | 154 | Non | LES RONZIERES | PBH5HT - KNRJ - Propriétaire |
| VOURLES | Parc des Plattes | 1196 | Non | LES RONZIERES | PBH5HT - KNRJ - Propriétaire |
| VOURLES | Parc des Plattes | 14 | Non | LES RONZIERES | PBFNTB - COMMUNAUTE COMMUNES VALLEE DU GARON - Propriétaire |
| VOURLES | Parc des Plattes | 570 | Non | LES RONZIERES | PBFNTB - COMMUNAUTE COMMUNES VALLEE DU GARON - Propriétaire |
| VOURLES | Parc des Plattes | 5497 | Oui | LES RONZIERES | PBC37G - SOFPIERRE - Propriétaire |
| VOURLES | Parc des Plattes | 2029 | Non | LES RONZIERES | PBFNTB - COMMUNAUTE COMMUNES VALLEE DU GARON - Propriétaire |
| VOURLES | Parc des Plattes | 345 | Non | LES RONZIERES | PBFNTB - COMMUNAUTE COMMUNES VALLEE DU GARON - Propriétaire |
| VOURLES | Parc des Plattes | 4457 | Oui | LES RONZIERES | PBH5HT - KNRJ - Propriétaire |
| VOURLES | Parc des Plattes | 878 | Non | LES RONZIERES | PBFNTB - COMMUNAUTE COMMUNES VALLEE DU GARON - Propriétaire |
| VOURLES | Parc des Plattes | 809 | Non | LES RONZIERES | PBFNTB - COMMUNAUTE COMMUNES VALLEE DU GARON - Propriétaire |
| VOURLES | Parc des Plattes | 653 | Non | LES RONZIERES | PBFNTB - COMMUNAUTE COMMUNES VALLEE DU GARON - Propriétaire |
| VOURLES | Parc des Plattes | 831 | Non | LES RONZIERES | PBFNTB - COMMUNAUTE COMMUNES VALLEE DU GARON - Propriétaire |
| VOURLES | Parc des Plattes | 461 | Non | LES RONZIERES | P996GX - BPCE LEASE IMMO - Propriétaire |
| VOURLES | Parc des Plattes | 1020 | Non | LES RONZIERES | PBFNTB - COMMUNAUTE COMMUNES VALLEE DU GARON - Propriétaire |
| VOURLES | Parc des Plattes | 1937 | Non | LES RONZIERES | PBH5HT - KNRJ - Propriétaire |
| VOURLES | Parc des Plattes | 425 | Oui | LES RONZIERES | PBFNTB - COMMUNAUTE COMMUNES VALLEE DU GARON - Propriétaire |
| VOURLES | Parc des Plattes | 4529 | Oui | LES RONZIERES | PBJGF9 - SCI LES RONCES - Propriétaire |
| VOURLES | Parc des Plattes | 14128 | Oui | LES RONZIERES | PBJMLN - NIPPON RIKI PROPERTY MANAGEMENT FRANCE - Propriétaire |
| VOURLES | Parc des Plattes | 5 | Non | LES RONZIERES | PBJGF9 - SCI LES RONCES - Propriétaire |
| VOURLES | Parc des Plattes | 5765 | Oui | LES RONZIERES | PBJ92D - LES COPROPRIETAIRES - Propriétaire |
| VOURLES | Parc des Plattes | 9303 | Oui | LES RONZIERES | PBFHXD - BPIFRANCE - Propriétaire P996Q8 - SOGEFIMUR - Propriétaire |
| VOURLES | Parc des Plattes | 4995 | Oui | LES RONZIERES | PBJGF9 - SCI LES RONCES - Propriétaire |
| VOURLES | Parc des Plattes | 4786 | Oui | LES RONZIERES | P996GX - BPCE LEASE IMMO - Propriétaire |
| VOURLES | Parc des Plattes | 3627 | Oui | LES RONZIERES | PBFLXF - FBC RHONE IMMOBILIER - Propriétaire |
| VOURLES | Parc des Plattes | 2034 | Non | LES RONZIERES | PBC5C9 - COMMUNE DE VOURLES - Propriétaire |
| VOURLES | Parc des Plattes | 177 | Non | LES RONZIERES | PBC5C9 - COMMUNE DE VOURLES - Propriétaire |
| VOURLES | Parc des Plattes | 560 | Non | LES RONZIERES | PBC5C9 - COMMUNE DE VOURLES - Propriétaire |
| VOURLES | Parc des Plattes | 22 | Non | LES RONZIERES | PBC5C9 - COMMUNE DE VOURLES - Propriétaire |
| VOURLES | Parc des Plattes | 3635 | Oui | LES RONZIERES | PBG9XW - SOLS - Propriétaire |
| VOURLES | Parc des Plattes | 332 | Non | LES RONZIERES | PBC5C9 - COMMUNE DE VOURLES - Propriétaire |
| VOURLES | Parc des Plattes | 1230 | Non | LES RONZIERES | PBC5C9 - COMMUNE DE VOURLES - Propriétaire |
| VOURLES | Parc des Plattes | 1893 | Oui | LES RONZIERES | PBG4L4 - SCI CLOS SAINT MICHELE - Propriétaire |
| VOURLES | Parc des Plattes | 1410 | Oui | LES RONZIERES | PBG54K - SCI LES 2 ACE - Propriétaire |
| VOURLES | Parc des Plattes | 4560 | Oui | LES RONZIERES | PBG456 - SERGIL ENERGY - Propriétaire |
| VOURLES | Parc des Plattes | 3015 | Oui | LES RONZIERES | PBHB3C - SCI ELEMMAJOR - Propriétaire |
| VOURLES | Parc des Plattes | 3452 | Oui | LES RONZIERES | PBG4LZ - LES COPROPRIETAIRES - Propriétaire |
| VOURLES | Parc des Plattes | 3565 | Oui | LES RONZIERES | PBG9X4 - LES COPROPRIETAIRES - Propriétaire |
| VOURLES | Parc des Plattes | 967 | Non | LES RONZIERES | MC4VF8 - MME LOPEZ CIFUENTES/ISABEL - Usufruitier (associé avec N) MB5ZNM - M RIVAT/GILBERT - Nu-propiétaire (associé avec U) |
| VOURLES | Parc des Plattes | 795 | Non | LES RONZIERES | MCNLGV - M FAYARD/JEAN-LUC ANDRE - Propriétaire |
| VOURLES | Parc des Plattes | 3224 | Oui | LES RONZIERES | PBFHXD - BPIFRANCE - Propriétaire PBB2LL - FINAMUR - Propriétaire P9MBK7 - BATI LEASE - Propriétaire |
| VOURLES | Parc des Plattes | 845 | Non | LES RONZIERES | PBJ5HN - SAINT JEAN - Propriétaire |
| VOURLES | Parc des Plattes | 2016 | Non | LES RONZIERES | PBC5C9 - COMMUNE DE VOURLES - Propriétaire |
| VOURLES | Parc des Plattes | 2635 | Non | LES RONZIERES | PBJWGR - V IMMOBILIER - Propriétaire |
| VOURLES | Parc des Plattes | 41 | Non | LES RONZIERES | PBC5C9 - COMMUNE DE VOURLES - Propriétaire |
| VOURLES | Parc des Plattes | 178 | Non | LES RONZIERES | PBC5C9 - COMMUNE DE VOURLES - Propriétaire |
| VOURLES | Parc des Plattes | 135 | Non | LES RONZIERES | PBC5C9 - COMMUNE DE VOURLES - Propriétaire |
| VOURLES | Parc des Plattes | 31 | Non | LES RONZIERES | PBC5C9 - COMMUNE DE VOURLES - Propriétaire |
| MONTAGNY | Parc du Baconnet | 240 | Non | 9001 ALL DES SAPINS | PBC49N - COMMUNE DE MONTAGNY - Propriétaire |
| MONTAGNY | Parc du Baconnet | 157 | Non | 9001 ALL DES SAPINS | PBC49N - COMMUNE DE MONTAGNY - Propriétaire |
| MONTAGNY | Parc du Baconnet | 2800 | Non | 9001 ALL DES SAPINS | PBC49N - COMMUNE DE MONTAGNY - Propriétaire |
| MONTAGNY | Parc du Baconnet | 555 | Non | 9001 ALL DES SAPINS | PBC49N - COMMUNE DE MONTAGNY - Propriétaire |
| MONTAGNY | Parc du Baconnet | 507 | Non | 9001 ALL DES SAPINS | PBC49N - COMMUNE DE MONTAGNY - Propriétaire |
| MONTAGNY | Parc du Baconnet | 632 | Non | 9001 ALL DES SAPINS | PBC49N - COMMUNE DE MONTAGNY - Propriétaire |
| MONTAGNY | Parc du Baconnet | 1641 | Non | 9087 ALL DES CHENES | P996GX - BPCE LEASE IMMO - Propriétaire |
| MONTAGNY | Parc du Baconnet | 5753 | Oui | BACONNET | PBH7GK - LES COPROPRIETAIRES 136 AL 92 - Propriétaire PBH4NR - SCI BAUDIN - Syndic de copropriété |
| MONTAGNY | Parc du Baconnet | 4627 | Oui | ALL DES CHENES | P996GX - BPCE LEASE IMMO - Propriétaire |
| MONTAGNY | Parc du Baconnet | 2680 | Oui | BACONNET | PBJ5RK - SCI ARROC - Propriétaire |
| MONTAGNY | Parc du Baconnet | 3092 | Oui | BACONNET | PBG9H3 - KUUSAMO - Propriétaire |
| MONTAGNY | Parc du Baconnet | 2700 | Oui | BACONNET | PBFM75 - SCI ATELIERS DE VOURLES - Propriétaire |
| MONTAGNY | Parc du Baconnet | 17 | Non | BACONNET | PBC49N - COMMUNE DE MONTAGNY - Propriétaire |
| MONTAGNY | Parc du Baconnet | 1080 | Non | BACONNET | P996GX - BPCE LEASE IMMO - Propriétaire |
| MONTAGNY | Parc du Baconnet | 4251 | Oui | BACONNET | PBFRJ7 - SOCIETE CIVILE IMMOBILIERE STEDI - Propriétaire |

| | | | | | |
|----------|-------------------|-------|-----|---------------------------|--|
| MONTAGNY | Parc du Baconnet | 3470 | Non | BACONNET | PBC49N - COMMUNE DE MONTAGNY - Propriétaire |
| MONTAGNY | Parc du Baconnet | 1455 | Non | BACONNET | PBC49N - COMMUNE DE MONTAGNY - Propriétaire |
| MONTAGNY | Parc du Baconnet | 36111 | Oui | 9001 ALL DES SAPINS | PBDQ83 - SOCIETE D INVESTISSEMENTS ET DE MECANIQUE - Propriétaire |
| MONTAGNY | Parc du Baconnet | 6523 | Non | 9001 ALL DES SAPINS | PBDQ83 - SOCIETE D INVESTISSEMENTS ET DE MECANIQUE - Propriétaire |
| MONTAGNY | Parc du Baconnet | 5566 | Oui | BACONNET | PBGKG6 - SCI MELRAY - Propriétaire |
| MONTAGNY | Parc du Baconnet | 7872 | Oui | BACONNET | PBGKG6 - SCI MELRAY - Propriétaire |
| MONTAGNY | Parc du Baconnet | 10496 | Oui | BACONNET | PBDWG8 - VALSIR FRANCE - Propriétaire |
| MONTAGNY | Parc du Baconnet | 4000 | Oui | BACONNET | PBKGVV - SCI IMMOMONTAGNY - Propriétaire |
| MONTAGNY | Parc du Baconnet | 3927 | Non | BACONNET | P996Q8 - SOGEFIMUR - Propriétaire P996GX - BPCE LEASE IMMO - Propriétaire |
| MONTAGNY | Parc du Baconnet | 12000 | Oui | BACONNET | PBDQ84 - CARLE BATIMENT LOCATION - Propriétaire |
| MONTAGNY | Parc du Baconnet | 352 | Non | BACONNET | PBDM4Z - SYND INTER COM EAUX REG MILLERY MORNANT - Propriétaire |
| MONTAGNY | Parc du Baconnet | 2000 | Non | BACONNET | P996GX - BPCE LEASE IMMO - Propriétaire |
| MONTAGNY | Parc du Baconnet | 25500 | Non | BACONNET | PBC49N - COMMUNE DE MONTAGNY - Propriétaire |
| MONTAGNY | Parc du Baconnet | 2901 | Non | BACONNET | PBDFMG - SYNDICAT INTERCOMMUNAL DE DISTRIBUTION D'EAU DE LA REGION DE - Propriétaire |
| MONTAGNY | Parc du Baconnet | 1987 | Oui | BACONNET | PBHTQL - TMAX IMMOBILIER - Propriétaire |
| MONTAGNY | Parc du Baconnet | 2500 | Oui | BACONNET | PBHZJ7 - DM - Propriétaire |
| MONTAGNY | Parc du Baconnet | 25 | Non | BACONNET | PBC49N - COMMUNE DE MONTAGNY - Propriétaire |
| MONTAGNY | Parc du Baconnet | 5000 | Oui | BACONNET | PBG8JP - DU SCORPION - Propriétaire |
| MONTAGNY | Parc du Baconnet | 16798 | Oui | BACONNET | PBJNXS - VAILOG FRANCE - Propriétaire |
| MONTAGNY | Parc du Baconnet | 2000 | Oui | BACONNET | P996Z9 - VEOLIA EAU - COMPAGNIE GENERALE DES EAUX - Propriétaire |
| MONTAGNY | Parc du Baconnet | 2000 | Oui | BACONNET | PBFCJS - BACONNET 2003 - Propriétaire |
| MONTAGNY | Parc du Baconnet | 10800 | Non | BACONNET | PBJNXS - VAILOG FRANCE - Propriétaire |
| MONTAGNY | Parc du Baconnet | 2300 | Oui | 9086 ALL DES CHATAIGNIERS | PBDX77 - IGF - Propriétaire |
| MONTAGNY | Parc du Baconnet | 553 | Non | BACONNET | PBDX77 - IGF - Propriétaire |
| MONTAGNY | Parc du Baconnet | 25 | Non | BACONNET | PBC49N - COMMUNE DE MONTAGNY - Propriétaire |
| MONTAGNY | Parc du Baconnet | 3393 | Oui | BACONNET | PBD5NB - SOCIETE KALYSSE - Propriétaire |
| MONTAGNY | Parc du Baconnet | 2322 | Oui | BACONNET | PBFQ6S - SCI BACONNET 15 - Propriétaire |
| MONTAGNY | Parc du Baconnet | 9148 | Oui | BACONNET | PBDQ88 - LES MONTAGNIERES - Propriétaire |
| MONTAGNY | Parc du Baconnet | 6613 | Oui | BACONNET | PBKQO5 - ALMENO - Propriétaire |
| MONTAGNY | Parc du Baconnet | 8255 | Non | BACONNET | PBC49N - COMMUNE DE MONTAGNY - Propriétaire |
| MONTAGNY | Parc du Baconnet | 6500 | Oui | 140 ALL DES ERABLES | PBDT5L - SCI 32 - Propriétaire |
| MONTAGNY | Parc du Baconnet | 3000 | Oui | BACONNET | PBH583 - DES RENIFLEURS - Propriétaire |
| MONTAGNY | Parc du Baconnet | 3519 | Oui | BACONNET | PBD4RW - LES PINS - Propriétaire |
| MONTAGNY | Parc du Baconnet | 11674 | Oui | 273 ALL DES ERABLES | PBC49N - COMMUNE DE MONTAGNY - Propriétaire |
| MONTAGNY | Parc du Baconnet | 13403 | Oui | BACONNET | P996Q8 - SOGEFIMUR - Propriétaire P996GX - BPCE LEASE IMMO - Propriétaire |
| MONTAGNY | Parc du Baconnet | 2481 | Non | BACONNET | PBD4RW - LES PINS - Propriétaire |
| MONTAGNY | Parc du Baconnet | 7636 | Oui | 9000 ALL DES ERABLES | PBB2LL - FINAMUR - Propriétaire P9MBF7 - NATIOCREDIBAIL - Propriétaire |
| VOURLES | Parc des Eclapons | 2862 | Oui | ECLAPONS | PBHHG9 - SCI LECA - Propriétaire |
| VOURLES | Parc des Eclapons | 2918 | Oui | 5080 CHE DES ECLAPONS | PBKCBN - LES ECLAPONS - Propriétaire |
| VOURLES | Parc des Eclapons | 2288 | Oui | CHE DES ECLAPONS | PBHMLW - SCI NIYA - Propriétaire |
| VOURLES | Parc des Eclapons | 927 | Oui | 5081 CHE DES ECLAPONS | MB9PN9 - M BECKERT/JOSEPH - Propriétaire |
| VOURLES | Parc des Eclapons | 3969 | Non | ECLAPONS | MCG5QC - MME GABRIEL/HENRIETTE FRANCOISE - Usfruitier (associé avec N) MCHR48 - M CHARROIN/VINCENT - Nu-propiétaire (associé avec U) |
| VOURLES | Parc des Eclapons | 855 | Non | CHE DES ECLAPONS | PBC5C9 - COMMUNE DE VOURLES - Propriétaire |
| VOURLES | Parc des Eclapons | 2817 | Oui | 15 CHE DES ECLAPONS | PBJ56N - LES COPROPRIETAIRES - Propriétaire |
| VOURLES | Parc des Eclapons | 6396 | Oui | 19 CHE DES ECLAPONS | PBKSSL - VWLG - Propriétaire |
| VOURLES | Parc des Eclapons | 2000 | Oui | 5286 CHE DES ECLAPONS | MB6C3H - MME DJEMILII/FARIDA - Propriétaire |
| VOURLES | Parc des Eclapons | 7689 | Oui | 7 CHE DES ECLAPONS | PBF884 - DU BONHEUR - Propriétaire |
| VOURLES | Parc des Eclapons | 247 | Non | 5349 CHE DES ECLAPONS | PBKCBN - LES ECLAPONS - Propriétaire |
| VOURLES | Parc des Eclapons | 14053 | Oui | 9000 CHE DE LA PLAINE | PBG67C - LA PLAINE 99 - Propriétaire |
| VOURLES | Parc des Eclapons | 10183 | Oui | 9000 CHE DES ECLAPONS | PBH6QS - NUMALLIANCE - Propriétaire |
| VOURLES | Parc des Eclapons | 48 | Non | 9 CHE DE LA PLAINE | MCG5QC - MME GABRIEL/HENRIETTE FRANCOISE - Usfruitier (associé avec N) MCHR48 - M CHARROIN/VINCENT - Nu-propiétaire (associé avec U) |
| VOURLES | Parc des Eclapons | 1147 | Non | 9 CHE DE LA PLAINE | PBF884 - DU BONHEUR - Propriétaire |
| VOURLES | Parc des Eclapons | 272 | Non | 9 CHE DE LA PLAINE | PBD7Z9 - SCI 3P - Propriétaire |
| VOURLES | Parc des Eclapons | 135 | Non | 9 CHE DE LA PLAINE | PBH5HT - KNRJ - Propriétaire |
| VOURLES | Parc des Eclapons | 75983 | Non | 5078 CHE DES ECLAPONS | PBJ966 - SCI PLATTES 5 - Propriétaire |
| VOURLES | Parc des Eclapons | 2007 | Oui | 11 CHE DES ECLAPONS | MCKWSC - M MATHON/NICOLAS - Propriétaire MCLW48 - MME CHOMEL DE VARAGNES/NATHALIE MARIE-FRANCE - Propriétaire |
| VOURLES | Parc des Eclapons | 12105 | Oui | 5078 CHE DES ECLAPONS | PBJ966 - SCI PLATTES 5 - Propriétaire |
| VOURLES | Parc des Eclapons | 297 | Non | 5192 CHE DES ECLAPONS | PBJ56N - LES COPROPRIETAIRES - Propriétaire |
| VOURLES | Parc des Eclapons | 138 | Non | 11 CHE DES ECLAPONS | MB9PN9 - M BECKERT/JOSEPH - Propriétaire |
| VOURLES | Parc des Eclapons | 3376 | Oui | 17 CHE DES ECLAPONS | PBG5GP - SCI ST BEL AR6 - Propriétaire |
| VOURLES | Parc des Eclapons | 5243 | Non | ECLAPONS | PBJGKL - ASOK - Propriétaire |
| VOURLES | Parc des Eclapons | 536 | Oui | ECLAPONS | PBKHVQ - SOCIETE CIVILE IMMOBILIERE NAPKA PROPERTIES - Propriétaire |
| VOURLES | Parc des Eclapons | 3456 | Oui | ECLAPONS | PBD4VZ - DJOSER - Propriétaire |
| VOURLES | Parc des Eclapons | 2388 | Non | ECLAPONS | PBD4VZ - DJOSER - Propriétaire |
| VOURLES | Parc des Eclapons | 2660 | Non | ECLAPONS | PBKHVQ - SOCIETE CIVILE IMMOBILIERE NAPKA PROPERTIES - Propriétaire |
| VOURLES | Parc des Eclapons | 1448 | Oui | ECLAPONS | PBHM2S - LES COPROPRIETAIRES - Propriétaire |
| VOURLES | Parc des Eclapons | 644 | Non | ECLAPONS | PBHM2S - LES COPROPRIETAIRES - Propriétaire |
| VOURLES | Parc des Eclapons | 322 | Non | ECLAPONS | PBFB7 - DJOSER - Propriétaire |
| VOURLES | Parc des Eclapons | 708 | Non | ECLAPONS | PBKHVQ - SOCIETE CIVILE IMMOBILIERE NAPKA PROPERTIES - Propriétaire |
| VOURLES | Parc des Eclapons | 2021 | Non | ECLAPONS | PBKHVQ - SOCIETE CIVILE IMMOBILIERE NAPKA PROPERTIES - Propriétaire |
| VOURLES | Parc des Eclapons | 307 | Oui | 4 CHE DES ECLAPONS | PBJGKL - ASOK - Propriétaire |
| VOURLES | Parc des Eclapons | 449 | Non | 4 CHE DES ECLAPONS | PBJGKL - ASOK - Propriétaire |
| VOURLES | Parc des Eclapons | 96 | Non | ECLAPONS | PBFB7 - DJOSER - Propriétaire |
| VOURLES | Parc des Eclapons | 2886 | Non | ECLAPONS | PBJGKL - ASOK - Propriétaire |

| | | | | | |
|----------|-------------------|-------|-----|---------------------|--|
| VOURLES | Parc des Eclapons | 265 | Non | ECLAPONS | PBJGKL - ASOK - Propriétaire |
| VOURLES | Parc des Eclapons | 812 | Non | ECLAPONS | PBJGKL - ASOK - Propriétaire |
| VOURLES | Parc des Eclapons | 90 | Non | ECLAPONS | PBJGKL - ASOK - Propriétaire |
| VOURLES | Parc des Eclapons | 87 | Non | ECLAPONS | PBJGKL - ASOK - Propriétaire |
| VOURLES | Parc des Eclapons | 23 | Non | ECLAPONS | PBJGKL - ASOK - Propriétaire |
| VOURLES | Parc des Eclapons | 2677 | Non | ECLAPONS | PBJGKL - ASOK - Propriétaire |
| VOURLES | Parc des Eclapons | 146 | Non | ECLAPONS | PBJGKL - ASOK - Propriétaire |
| BRIGNAIS | Parc des Aigais | 101 | Oui | BASSES VALLIERES | PBDWTN - LES COPROPRIETAIRES - Propriétaire |
| BRIGNAIS | Parc des Aigais | 325 | Non | BASSES VALLIERES | PBDWTN - LES COPROPRIETAIRES - Propriétaire |
| BRIGNAIS | Parc des Aigais | 1874 | Non | BASSES VALLIERES | PBFHDN - COLFIC - Propriétaire |
| BRIGNAIS | Parc des Aigais | 7374 | Oui | 27 RTE D IRIGNY | MBSGL6 - M GARCIA/FRANCOIS JEAN ANDRE - Propriétaire MBH4VQ - M GARCIA/XAVIER PAUL - Propriétaire MB9BQS - M GARCIA/THIBAUT MICHEL MAURICE - Propriétaire |
| BRIGNAIS | Parc des Aigais | 1886 | Non | BASSES VALLIERES | PBDWTN - LES COPROPRIETAIRES - Propriétaire |
| BRIGNAIS | Parc des Aigais | 4 | Non | BASSES VALLIERES | PBCSBV - DEPARTEMENT DU RHONE - Propriétaire |
| BRIGNAIS | Parc des Aigais | 9763 | Oui | 1 CHE DES AIGAIS | PBFHDN - COLFIC - Propriétaire |
| BRIGNAIS | Parc des Aigais | 250 | Non | BASSES VALLIERES | PBCSBV - DEPARTEMENT DU RHONE - Propriétaire |
| BRIGNAIS | Parc des Aigais | 159 | Non | BASSES VALLIERES | PBDWTN - LES COPROPRIETAIRES - Propriétaire |
| BRIGNAIS | Parc des Aigais | 1438 | Non | BASSES VALLIERES | PBDWTN - LES COPROPRIETAIRES - Propriétaire |
| BRIGNAIS | Parc des Aigais | 3 | Non | BASSES VALLIERES | PBCSBV - DEPARTEMENT DU RHONE - Propriétaire |
| BRIGNAIS | Parc des Aigais | 5413 | Oui | 3 RTE DE LYON | PBG3MT - SCI DU ROND POINT DE BRIGNAIS - Propriétaire |
| BRIGNAIS | Parc des Aigais | 1275 | Non | 3 RTE DE LYON | PBJPTT - PARC DES AIGAIS - Propriétaire |
| BRIGNAIS | Parc des Aigais | 173 | Non | BASSES VALLIERES | PBFHDN - COLFIC - Propriétaire |
| BRIGNAIS | Parc des Aigais | 3498 | Oui | 9014 RTE D IRIGNY | PBG53K - LES COPROPRIETAIRES - Propriétaire |
| BRIGNAIS | Parc des Aigais | 593 | Non | RTE D IRIGNY | PBG53K - LES COPROPRIETAIRES - Propriétaire |
| BRIGNAIS | Parc des Aigais | 1098 | Oui | 26 RTE D IRIGNY | PBG4B4 - SCI AVENIRS - Propriétaire |
| BRIGNAIS | Parc des Aigais | 1278 | Oui | 26 RTE D IRIGNY | PBHQZ9 - SCI AVENIRS - Propriétaire |
| BRIGNAIS | Parc des Aigais | 199 | Non | FONT NOIRE | PBG53K - LES COPROPRIETAIRES - Propriétaire |
| BRIGNAIS | Parc des Aigais | 283 | Non | 26 RTE D IRIGNY | MB2XOX - M DURAND/ROBERT JEAN PAUL - Propriétaire MBXFVF - M DURAND/DOMINIQUE - Gérant, mandataire, gestionnaire |
| BRIGNAIS | Parc des Aigais | 176 | Non | FONT NOIRE | PBCSBV - DEPARTEMENT DU RHONE - Propriétaire |
| BRIGNAIS | Parc des Aigais | 168 | Non | RTE D IRIGNY | PBG2T5 - SOCIETE CIVILE IMMOBILIERE HORIZON - Propriétaire |
| BRIGNAIS | Parc des Aigais | 534 | Non | FONT NOIRE | PBG53K - LES COPROPRIETAIRES - Propriétaire |
| BRIGNAIS | Parc des Aigais | 24 | Non | 28 RTE D IRIGNY | PBFNTB - COMMUNAUTE COMMUNES VALLEE DU GARON - Propriétaire |
| BRIGNAIS | Parc des Aigais | 8233 | Oui | 28 RTE D IRIGNY | PBDXF4 - SNC IMMOTRANS 69 - Propriétaire |
| BRIGNAIS | Parc des Aigais | 580 | Non | RTE D IRIGNY | PBG53K - LES COPROPRIETAIRES - Propriétaire |
| BRIGNAIS | Parc des Aigais | 4307 | Non | 28 RTE D IRIGNY | PBDXF4 - SNC IMMOTRANS 69 - Propriétaire |
| BRIGNAIS | Parc des Aigais | 22 | Non | RTE D IRIGNY | PBFNTB - COMMUNAUTE COMMUNES VALLEE DU GARON - Propriétaire |
| BRIGNAIS | Parc des Aigais | 2104 | Oui | 10 RTE D IRIGNY | MCGKKB - M RUYNEAU DE SAINT-GEORGE/MARTIN HERVE MARIE - Propriétaire MCM6JN - MME D'ABOVILLE/ANNE SIXTINE MARIE-AGNES - Propriétaire |
| BRIGNAIS | Parc des Aigais | 114 | Non | 28 RTE D IRIGNY | PBFNTB - COMMUNAUTE COMMUNES VALLEE DU GARON - Propriétaire |
| BRIGNAIS | Parc des Aigais | 5254 | Non | RTE D IRIGNY | PBDXF4 - SNC IMMOTRANS 69 - Propriétaire |
| BRIGNAIS | Parc des Aigais | 70 | Non | BASSES VALLIERES | PBFHDN - COLFIC - Propriétaire |
| BRIGNAIS | Parc des Aigais | 91 | Non | BASSES VALLIERES | PBFHDN - COLFIC - Propriétaire |
| BRIGNAIS | Parc des Aigais | 132 | Non | BASSES VALLIERES | PBFHDN - COLFIC - Propriétaire |
| BRIGNAIS | Parc des Aigais | 1788 | Oui | 22 CHE DES AIGAIS | MBZ479 - MME PILLON/NICOLE - Usufruitier (associé avec N) MCHSBV - M GROSSAT/REGIS - Nu-propiétaire (associé avec U) MDZMZF - MME GROSSAT/SEVERINE - Nu-propiétaire (associé avec U) MD2S3N - M GROSSAT/DAVID - Nu-propiétaire (associé avec U) |
| BRIGNAIS | Parc des Aigais | 1825 | Oui | 20 CHE DES AIGAIS | MCD738 - M PILLON/FABRICE ADRIEN - Propriétaire MCD739 - MME GUERY/BEATRICE LILIANE VALERIE - Propriétaire |
| BRIGNAIS | Parc des Aigais | 60 | Non | LES AIGAIS | MBZ479 - MME PILLON/NICOLE - Propriétaire MB247N - M AVENAS/GEORGES ANTOINE - Propriétaire MB3PRG - MME AVENAS/MARIE-ANGE JOSEPHE - Propriétaire MCHSBV - M GROSSAT/REGIS - Propriétaire MDZMZF - MME GROSSAT/SEVERINE - Propriétaire MD2S3N - M GROSSAT/DAVID |
| BRIGNAIS | Parc des Aigais | 189 | Non | LES AIGAIS | MBZ479 - MME PILLON/NICOLE - Propriétaire MB247N - M AVENAS/GEORGES ANTOINE - Propriétaire MB3PRG - MME AVENAS/MARIE-ANGE JOSEPHE - Propriétaire MCHSBV - M GROSSAT/REGIS - Propriétaire MDZMZF - MME GROSSAT/SEVERINE - Propriétaire MD2S3N - M GROSSAT/DAVID |
| BRIGNAIS | Parc des Aigais | 59 | Non | 18 CHE DES AIGAIS | PBFNTB - COMMUNAUTE COMMUNES VALLEE DU GARON - Propriétaire |
| BRIGNAIS | Parc des Aigais | 108 | Non | 9003 CHE DES AIGAIS | PBFNTB - COMMUNAUTE COMMUNES VALLEE DU GARON - Propriétaire |
| BRIGNAIS | Parc des Aigais | 1120 | Non | 1 RTE DE LYON | PBJPTT - PARC DES AIGAIS - Propriétaire |
| BRIGNAIS | Parc des Aigais | 3710 | Oui | 18 CHE DES AIGAIS | PBD3NJ - SCI TRUFFE - Propriétaire |
| BRIGNAIS | Parc des Aigais | 139 | Non | 14 CHE DES AIGAIS | PBDHTF - SCI LES AIGUAISS GM - Propriétaire |
| BRIGNAIS | Parc des Aigais | 546 | Non | 12 CHE DES AIGAIS | PBHSWW - SCI DES AIGAIS 2 - Propriétaire |
| BRIGNAIS | Parc des Aigais | 3936 | Oui | CHE DES AIGAIS | PBD3NJ - SCI TRUFFE - Propriétaire |
| BRIGNAIS | Parc des Aigais | 278 | Non | 16 CHE DES AIGAIS | PBDHTF - SCI LES AIGUAISS GM - Propriétaire |
| BRIGNAIS | Parc des Aigais | 2954 | Oui | 9010 CHE DES AIGAIS | PBHSWW - SCI DES AIGAIS 2 - Propriétaire |
| BRIGNAIS | Parc des Aigais | 1913 | Non | LES AIGAIS | PBCSBV - DEPARTEMENT DU RHONE - Propriétaire |
| BRIGNAIS | Parc des Aigais | 2985 | Oui | 13 CHE DES AIGAIS | PBJ4WN - POLYGONE - Propriétaire |
| BRIGNAIS | Parc des Aigais | 5078 | Oui | 9006 CHE DES AIGAIS | PBJ4WN - POLYGONE - Propriétaire |
| BRIGNAIS | Parc des Aigais | 2502 | Non | LES AIGAIS | PBJ4WN - POLYGONE - Propriétaire |
| BRIGNAIS | Parc des Aigais | 2627 | Non | LES AIGAIS | PBJ4WN - POLYGONE - Propriétaire |
| BRIGNAIS | Parc des Aigais | 298 | Non | LES AIGAIS | PBJZSN - SCI ASIRON - Propriétaire |
| BRIGNAIS | Parc des Aigais | 1121 | Oui | 9 RTE D IRIGNY | PBD9VH - LES COPROPRIETAIRES PARCELLE AZ 107 - Propriétaire |
| BRIGNAIS | Parc des Aigais | 1276 | Oui | 9024 RTE D IRIGNY | PBJ4WN - POLYGONE - Propriétaire |
| BRIGNAIS | Parc des Aigais | 4546 | Oui | 9024 RTE D IRIGNY | PBJ4WN - POLYGONE - Propriétaire |
| BRIGNAIS | Parc des Aigais | 880 | Oui | 9 RTE D IRIGNY | MCFXH7 - MME COMMARONDI/LAURENCE - Propriétaire MCFXH6 - M ODOBEZ/HERALD MICHEL - Propriétaire |
| BRIGNAIS | Parc des Aigais | 13470 | Oui | RTE D IRIGNY | PBJ4WN - POLYGONE - Propriétaire |
| BRIGNAIS | Parc des Aigais | 925 | Oui | 24 CHE DES AIGAIS | PBFK3W - TWISTIM - Propriétaire |
| BRIGNAIS | Parc des Aigais | 4 | Non | LES AIGAIS | PBFHDN - COLFIC - Propriétaire |
| BRIGNAIS | Parc des Aigais | 1680 | Non | 9024 RTE D IRIGNY | PBJ4WN - POLYGONE - Propriétaire |

| | | | | | |
|----------|-----------------|-------|-----|----------------------------|---|
| BRIGNAIS | Parc des Aigais | 830 | Oui | 22 CHE DES AIGAIS | PBHP05 - LES COPROPRIETAIRES - Propriétaire MCCFSC - M SARTORIUS/MARC PAUL MARIE JOSEPH - Syndic de copropriété PBDS3X - REGIE |
| BRIGNAIS | Parc des Aigais | 4250 | Non | LES AIGAIS | RHODANIENNE - Gérant, mandataire, gestionnaire |
| BRIGNAIS | Parc des Aigais | 4679 | Non | LES AIGAIS | PBJAWN - POLYGONE - Propriétaire |
| BRIGNAIS | Parc des Aigais | 4206 | Non | LES AIGAIS | PBJAWN - POLYGONE - Propriétaire |
| BRIGNAIS | Parc des Aigais | 14 | Non | LES AIGAIS | PBFHFN - COLFIC - Propriétaire |
| BRIGNAIS | Parc des Aigais | 343 | Non | 9002 CHE DES AIGAIS | PBFHFN - COLFIC - Propriétaire |
| BRIGNAIS | Parc des Aigais | 188 | Non | LES AIGAIS | PBFHFN - COLFIC - Propriétaire |
| BRIGNAIS | Parc des Aigais | 20 | Non | LES AIGAIS | PBFHFN - COLFIC - Propriétaire |
| BRIGNAIS | Parc des Aigais | 8417 | Oui | 9002 CHE DES AIGAIS | PBJAWN - POLYGONE - Propriétaire |
| BRIGNAIS | Parc des Aigais | 56 | Non | LES AIGAIS | PBFHFN - COLFIC - Propriétaire |
| BRIGNAIS | Parc des Aigais | 996 | Non | LES AIGAIS | PBJAWN - POLYGONE - Propriétaire |
| BRIGNAIS | Parc des Aigais | 4507 | Oui | 21 CHE DES AIGAIS | PBJZSN - SCI ASIRON - Propriétaire |
| BRIGNAIS | Parc des Aigais | 2670 | Non | 23 CHE DES AIGAIS | PBJZSN - SCI ASIRON - Propriétaire |
| BRIGNAIS | Parc des Aigais | 173 | Non | RTE D IRIGNY | PBDQBG - SCI LA BERGEROLE - Propriétaire |
| BRIGNAIS | Parc des Aigais | 1589 | Oui | LES AIGAIS | PBJAWN - POLYGONE - Propriétaire |
| BRIGNAIS | Parc des Aigais | 1042 | Oui | 15 RTE D IRIGNY | MCHR9S - M KLAI/FAOUZI - Propriétaire MCHR9T - MME MESTIRI/LEILA - Propriétaire |
| BRIGNAIS | Parc des Aigais | 1000 | Oui | 13 RTE D IRIGNY | MCD45M - M GURNAUD/HUBERT YVES GEORGES - Propriétaire |
| BRIGNAIS | Parc des Aigais | 1250 | Oui | 19 RTE D IRIGNY | MDQ26D - M CLANCHE/ERIC BERNARD - Propriétaire MCJ6C7 - MME CORTAZZI/ANTONIETTA - Propriétaire |
| BRIGNAIS | Parc des Aigais | 1000 | Oui | 17 RTE D IRIGNY | MCHWMK - M BOURRET/OLIVIER MAX - Propriétaire MCHWML - MME CANO/ANTONIA - Propriétaire |
| BRIGNAIS | Parc des Aigais | 184 | Non | 25 CHE DES AIGAIS | MCNGMX - M CHAUVIN/HOMAS JACQUES MARIE SIMON - Propriétaire |
| BRIGNAIS | Parc des Aigais | 11236 | Oui | 25 RTE D IRIGNY | PBDQBG - SCI LA BERGEROLE - Propriétaire |
| BRIGNAIS | Parc des Aigais | 1032 | Oui | 11 RTE D IRIGNY | MDJDRD - M BORDREUIL/VINCENT CHARLES - Propriétaire MDJDRC - MME BELKACEM/KARIMA - Propriétaire |
| BRIGNAIS | Parc des Aigais | 3156 | Non | 25 CHE DES AIGAIS | MCNGMX - M CHAUVIN/HOMAS JACQUES MARIE SIMON - Propriétaire |
| BRIGNAIS | Parc des Aigais | 1819 | Non | 1 RTE DE LYON | PBJPTT - PARC DES AIGAIS - Propriétaire |
| BRIGNAIS | Parc des Aigais | 137 | Non | LES AIGAIS | MCD738 - M PILLON/FABRICE ADRIEN - Propriétaire MCD739 - MME GUERY/BEATRICE LILIANE VALERIE - Propriétaire |
| BRIGNAIS | Parc des Aigais | 8393 | Oui | 1 RTE DE LYON | PBJPTT - PARC DES AIGAIS - Propriétaire |
| BRIGNAIS | Parc des Aigais | 431 | Oui | 24 CHE DES AIGAIS | MCKJ99 - MME VERDIER/ODETTE MICHELLE - Usfruitier (associé avec N) MB2JHB - M ROCHETTE/FREDERIC RENE RAYMOND - Nu-propiétaire (associé avec U) MDH7R9 - M ROCHETTE/DIDIER MICHEL - Nu-propiétaire (associé avec U) MDJQHV - MME ROCHETTE/SYLVE MARIE-ELIA |
| BRIGNAIS | Parc des Aigais | 6796 | Oui | 14 CHE DES AIGAIS | PBDHTF - SCI LES AIGUAISS GM - Propriétaire |
| BRIGNAIS | Parc des Aigais | 469 | Non | RTE DE LYON | PBCSBV - DEPARTEMENT DU RHONE - Propriétaire |
| BRIGNAIS | Parc des Aigais | 814 | Non | LES AIGAIS | PBJZSN - SCI ASIRON - Propriétaire |
| BRIGNAIS | Parc des Aigais | 149 | Non | LES PEROUSES | PBFHFN - HT IMMO - Propriétaire |
| BRIGNAIS | Parc des Aigais | 190 | Non | LES PEROUSES | PBFHFN - HT IMMO - Propriétaire |
| BRIGNAIS | Parc des Aigais | 66 | Non | 6 CHE DU BOIS DES COTES | PBFHFN - HT IMMO - Propriétaire |
| BRIGNAIS | Parc des Aigais | 10899 | Oui | 6 CHE DU BOIS DES COTES | PBHP3M - LES COURT CHAMPS - Propriétaire |
| BRIGNAIS | Parc des Aigais | 9151 | Oui | 4 CHE DU BOIS DES COTES | PBJ368 - CHEMIN DU BOIS DES COTES - Propriétaire |
| BRIGNAIS | Parc des Aigais | 278 | Non | 4 CHE DU BOIS DES COTES | PBHP3M - LES COURT CHAMPS - Propriétaire |
| BRIGNAIS | Parc des Aigais | 244 | Non | CHE DE CHIRADIE | PBD3VB - IMMOBILIERE TAGAND - Propriétaire |
| BRIGNAIS | Parc des Aigais | 80 | Non | 25 CHE DE CHIRADIE | MBW4SQ - MME DARGAUD/JEANINE MARIE - Usfruitier (associé avec N) MBSRJS - MME GAILLARD/FABIENNE - Nu-propiétaire (associé avec U) MB5RLX - M GAILLARD/ALBERT - Propriétaire |
| BRIGNAIS | Parc des Aigais | 7617 | Oui | 48 RTE D IRIGNY | PBGQ79 - CORBASOL - Propriétaire |
| BRIGNAIS | Parc des Aigais | 4690 | Oui | 50 RTE D IRIGNY | PBDGWC - SCI DE FONT NOIRE - Propriétaire |
| BRIGNAIS | Parc des Aigais | 3299 | Oui | 9006 CHE DE CHIRADIE | PBDPT6 - SCI LES CERISIERS - Propriétaire |
| BRIGNAIS | Parc des Aigais | 123 | Non | 27 CHE DE CHIRADIE | PBDPT6 - SCI LES CERISIERS - Propriétaire PBDQCC - SCI LES VIRIDARUIS - Propriétaire |
| BRIGNAIS | Parc des Aigais | 201 | Non | CHE DE CHIRADIE | PBDGWC - SCI DE FONT NOIRE - Propriétaire |
| BRIGNAIS | Parc des Aigais | 2027 | Oui | CHE DE CHIRADIE | MCQXMW - MME CROZIER/LAURE - Propriétaire MDRBN - M CROZIER/SEBASTIEN MICHEL - Propriétaire |
| BRIGNAIS | Parc des Aigais | 279 | Non | 23 CHE DE CHIRADIE | PBH282 - LES COPROPRIETAIRES DU 21 CHEMIN DE CHIRADIE - Propriétaire |
| BRIGNAIS | Parc des Aigais | 4579 | Oui | 9005 CHE DU BOIS DES COTES | PBDJWS - SOGAMUR - Propriétaire |
| BRIGNAIS | Parc des Aigais | 115 | Non | 27 CHE DE CHIRADIE | PBDQCC - SCI LES VIRIDARUIS - Propriétaire |
| BRIGNAIS | Parc des Aigais | 1357 | Oui | 9005 CHE DE CHIRADIE | MCHM23 - M FERREOL/ERIC - Propriétaire MCHM24 - MME CHAFFAL/MARIE CLAUDE JULIETTE - Propriétaire |
| BRIGNAIS | Parc des Aigais | 2358 | Non | CHIRADIE | PBD3VB - IMMOBILIERE TAGAND - Propriétaire |
| BRIGNAIS | Parc des Aigais | 395 | Non | CHIRADIE | PBD3VB - IMMOBILIERE TAGAND - Propriétaire |
| BRIGNAIS | Parc des Aigais | 360 | Non | FONT NOIRE | PBDGWC - SCI DE FONT NOIRE - Propriétaire |
| BRIGNAIS | Parc des Aigais | 335 | Non | FONT NOIRE | PBGQ79 - CORBASOL - Propriétaire |
| BRIGNAIS | Parc des Aigais | 516 | Non | CHIRADIE | PBD3VB - IMMOBILIERE TAGAND - Propriétaire |
| BRIGNAIS | Parc des Aigais | 209 | Non | VERS LA GARE | PBKFBG - SCI BRIGNAIS CHIRADIE - Propriétaire |
| BRIGNAIS | Parc des Aigais | 407 | Oui | 2 CHE DE LA FONDERIE | PBDX83 - H2 EAU - Propriétaire |
| BRIGNAIS | Parc des Aigais | 746 | Non | CHE DE LA FONDERIE | PBDX83 - H2 EAU - Propriétaire |
| BRIGNAIS | Parc des Aigais | 209 | Non | VERS LA GARE | PBKFBG - SCI BRIGNAIS CHIRADIE - Propriétaire |
| BRIGNAIS | Parc des Aigais | 209 | Non | VERS LA GARE | PBKFBG - SCI BRIGNAIS CHIRADIE - Propriétaire |
| BRIGNAIS | Parc des Aigais | 209 | Non | VERS LA GARE | PBKFBG - SCI BRIGNAIS CHIRADIE - Propriétaire |
| BRIGNAIS | Parc des Aigais | 209 | Non | VERS LA GARE | PBKFBG - SCI BRIGNAIS CHIRADIE - Propriétaire |
| BRIGNAIS | Parc des Aigais | 3524 | Non | VERS LA GARE | PBKFBG - SCI BRIGNAIS CHIRADIE - Propriétaire |
| BRIGNAIS | Parc des Aigais | 1 | Non | 6 CHE DE LA FONDERIE | PBKFBG - SCI BRIGNAIS CHIRADIE - Propriétaire |
| BRIGNAIS | Parc des Aigais | 1390 | Oui | VERS LA GARE | PBKFBG - SCI BRIGNAIS CHIRADIE - Propriétaire |
| BRIGNAIS | Parc des Aigais | 647 | Non | VERS LA GARE | PBKFBG - SCI BRIGNAIS CHIRADIE - Propriétaire |
| BRIGNAIS | Parc des Aigais | 5857 | Oui | 52 RTE D IRIGNY | PBHJ98 - SCI DU LYCAON - Propriétaire |
| BRIGNAIS | Parc des Aigais | 3017 | Oui | 54 RTE D IRIGNY | PBD3VB - IMMOBILIERE TAGAND - Propriétaire |
| BRIGNAIS | Parc des Aigais | 158 | Non | CHIRADIE | PBC46X - COMMUNE DE BRIGNAIS - Propriétaire |
| BRIGNAIS | Parc des Aigais | 578 | Non | 8 CHE DE CHIRADIE | PBKFBG - SCI BRIGNAIS CHIRADIE - Propriétaire |
| BRIGNAIS | Parc des Aigais | 2108 | Oui | 4 CHE DE LA FONDERIE | PBKBSQ - DE LA SY SC - Propriétaire |
| BRIGNAIS | Parc des Aigais | 2000 | Oui | 9 CHE DE LA FONDERIE | MCPSN8 - M JACQUEMOND/OLIVIER ROLAND - Propriétaire MCPSN7 - MME COURTOIS/MAGALI PASCALINE MARIE CLAUDE - Propriétaire |
| BRIGNAIS | Parc des Aigais | 2601 | Oui | 3 CHE DE LA FONDERIE | MBW499 - M QUEREZ/AURIC PIERRE - Propriétaire MB47BK - MME FONTANA/MARIE REINE - Propriétaire |

| | | | | | |
|----------|-----------------|-------|-----|----------------------------|--|
| BRIGNAIS | Parc des Aigais | 672 | Oui | 14 RTE D IRIGNY | MB5RTS - MME PERRAUD/PAULETTE FRANCINE - Propriétaire |
| BRIGNAIS | Parc des Aigais | 306 | Non | CHIRADIE | PBDZKF - ECOCHARD - Propriétaire |
| BRIGNAIS | Parc des Aigais | 2716 | Oui | 5 CHE DU BOIS DES COTES | PBDZKF - ECOCHARD - Propriétaire |
| BRIGNAIS | Parc des Aigais | 3341 | Oui | 9016 CHE DE CHIRADIE | PBDZPP - LES ACACIAS - Propriétaire |
| BRIGNAIS | Parc des Aigais | 719 | Oui | 9002 CHE DU BOIS DES COTES | P9971D - GRTGAZ - Propriétaire |
| BRIGNAIS | Parc des Aigais | 1765 | Non | CHIRADIE | PBDD4P - CHIRADIE - Propriétaire |
| BRIGNAIS | Parc des Aigais | 6980 | Oui | 39 CHE DE CHIRADIE | PBDGV3 - CHIRADIE - Propriétaire |
| BRIGNAIS | Parc des Aigais | 2238 | Non | CHIRADIE | PBDGV3 - CHIRADIE - Propriétaire |
| BRIGNAIS | Parc des Aigais | 1600 | Non | CHIRADIE | PBDD4P - CHIRADIE - Propriétaire |
| BRIGNAIS | Parc des Aigais | 308 | Non | CHIRADIE | MB664F - MME LAGOUTTE/YOLANDE LOUISE HENRIETTE - Propriétaire |
| BRIGNAIS | Parc des Aigais | 1844 | Oui | 9017 CHE DE CHIRADIE | MB664F - MME LAGOUTTE/YOLANDE LOUISE HENRIETTE - Usufuitier (associé avec N) MCCD94 - M DORMONT/MARC MICHEL GILLES - Nu-propiétaire (associé avec U) MCCN92 - M DORMONT/LUC PAUL MICHEL - Nu-propiétaire (associé avec U) |
| BRIGNAIS | Parc des Aigais | 1172 | Non | CHIRADIE | MB664F - MME LAGOUTTE/YOLANDE LOUISE HENRIETTE - Propriétaire |
| BRIGNAIS | Parc des Aigais | 787 | Non | CHIRADIE | MB664F - MME LAGOUTTE/YOLANDE LOUISE HENRIETTE - Propriétaire |
| BRIGNAIS | Parc des Aigais | 1737 | Non | 27 CHE DE CHIRADIE | PBDQCCQ - SCI LES VIRIDARUIS - Propriétaire |
| BRIGNAIS | Parc des Aigais | 2872 | Oui | 9001 CHE DE CHIRADIE | PBDQCCQ - SCI LES VIRIDARUIS - Propriétaire |
| BRIGNAIS | Parc des Aigais | 1304 | Oui | 35 CHE DE CHIRADIE | PBJ5X7 - JCP 2 - Propriétaire |
| BRIGNAIS | Parc des Aigais | 2544 | Oui | 9019 CHE DE CHIRADIE | PBDGWC - SCI DE FONT NOIRE - Propriétaire |
| BRIGNAIS | Parc des Aigais | 2563 | Oui | 21 CHE DE CHIRADIE | PBH282 - LES COPROPRIETAIRES DU 21 CHEMIN DE CHIRADIE - Propriétaire |
| BRIGNAIS | Parc des Aigais | 2257 | Oui | 19 CHE DE CHIRADIE | PBD2MT - JAD - Propriétaire |
| BRIGNAIS | Parc des Aigais | 1601 | Oui | 25 CHE DE CHIRADIE | MBW4SQ - MME DARGAUD/JEANINE MARIE - Usufuitier (associé avec N) MBSRJS - MME GAILLARD/FABIENNE - Nu-propiétaire (associé avec U) MB5RLX - M GAILLARD/ALBERT - Propriétaire |
| BRIGNAIS | Parc des Aigais | 3870 | Non | CHIRADIE | PBD3VB - IMMOBILIERE TAGAND - Propriétaire |
| BRIGNAIS | Parc des Aigais | 5638 | Oui | 9001 CHE DE CHIRADIE | PBD3VB - IMMOBILIERE TAGAND - Propriétaire |
| BRIGNAIS | Parc des Aigais | 1526 | Oui | 18 RTE D IRIGNY | PBDKMP - SOCIETE DES ETABLISSEMENTS LAVELLE - Propriétaire |
| BRIGNAIS | Parc des Aigais | 2153 | Oui | 17 CHE DE CHIRADIE | PBHRC9 - SCI BVE SUD - Propriétaire |
| BRIGNAIS | Parc des Aigais | 1439 | Oui | 15 CHE DE CHIRADIE | MB4FWR - M NOEL/GILLES ERNEST JEAN - Propriétaire MB233K - MME LAURENT/CHRISTIANE MARIE THERESE - Propriétaire |
| BRIGNAIS | Parc des Aigais | 1773 | Oui | 9022 RTE D IRIGNY | PBGQ79 - CORBASOL - Propriétaire |
| BRIGNAIS | Parc des Aigais | 500 | Non | RTE D IRIGNY | PBGQ79 - CORBASOL - Propriétaire |
| BRIGNAIS | Parc des Aigais | 461 | Non | 18 RTE D IRIGNY | PBDKMP - SOCIETE DES ETABLISSEMENTS LAVELLE - Propriétaire |
| BRIGNAIS | Parc des Aigais | 1890 | Oui | 24 RTE D IRIGNY | PBGWDX - LES COPROPRIETAIRES - Propriétaire |
| BRIGNAIS | Parc des Aigais | 4473 | Oui | 12 RTE D IRIGNY | PBJZ7B - SCI LES SORBIERS - Propriétaire |
| BRIGNAIS | Parc des Aigais | 100 | Non | 12 RTE D IRIGNY | PBFNTB - COMMUNAUTE COMMUNES VALLEE DU GARON - Propriétaire |
| BRIGNAIS | Parc des Aigais | 209 | Non | CHIRADIE | PBJZ7B - SCI LES SORBIERS - Propriétaire |
| BRIGNAIS | Parc des Aigais | 118 | Non | CHIRADIE | PBFNTB - COMMUNAUTE COMMUNES VALLEE DU GARON - Propriétaire |
| BRIGNAIS | Parc des Aigais | 2910 | Non | 6 AVENUE DE LA GARE | PBFNTB - COMMUNAUTE COMMUNES VALLEE DU GARON - Propriétaire |
| BRIGNAIS | Parc des Aigais | 542 | Non | RTE D IRIGNY | MCKJ99 - MME VERDIER/ODETTE MICHELINE - Usufuitier (associé avec N) MB2JHB - M ROCHETTE/FREDERIC RENE RAYMOND - Nu-propiétaire (associé avec U) MDH7R9 - M ROCHETTE/DIDIER MICHEL - Nu-propiétaire (associé avec U) MDJQHV - MME ROCHETTE/SYLIVIE MARIE-ELIA |
| BRIGNAIS | Parc des Aigais | 31 | Non | RTE D IRIGNY | P9999Z - SOCIETE NATIONALE SNCF - Propriétaire P9MBFT - SOCIETE NATIONALE SNCF - Gérant, mandataire, gestionnaire |
| BRIGNAIS | Parc des Aigais | 9553 | Non | LES PEROUSES | P9999Z - SOCIETE NATIONALE SNCF - Propriétaire P9MBFT - SOCIETE NATIONALE SNCF - Gérant, mandataire, gestionnaire |
| BRIGNAIS | Parc des Aigais | 152 | Oui | LES PEROUSES | PBFHFXD - HT IMMO - Propriétaire |
| BRIGNAIS | Parc des Aigais | 120 | Non | CHE DU BOIS DES COTES | PBDD96 - SOLYM SC PARTICULIERE - Propriétaire |
| BRIGNAIS | Parc des Aigais | 95 | Non | LA ROCHE | PBDD96 - SOLYM SC PARTICULIERE - Propriétaire |
| BRIGNAIS | Parc des Aigais | 32 | Non | LA ROCHE | PBDD96 - SOLYM SC PARTICULIERE - Propriétaire |
| BRIGNAIS | Parc des Aigais | 154 | Non | LA ROCHE | PBH42B - COLLIN EDMOND SA - Propriétaire |
| BRIGNAIS | Parc des Aigais | 15 | Non | LA ROCHE | PBDD96 - SOLYM SC PARTICULIERE - Propriétaire |
| BRIGNAIS | Parc des Aigais | 3065 | Oui | 9003 CHE DU BOIS DES COTES | PBH42B - COLLIN EDMOND SA - Propriétaire |
| BRIGNAIS | Parc des Aigais | 976 | Non | LA ROCHE | PBH42B - COLLIN EDMOND SA - Propriétaire |
| BRIGNAIS | Parc des Aigais | 1570 | Oui | 9003 CHE DU BOIS DES COTES | PBH42B - COLLIN EDMOND SA - Propriétaire |
| BRIGNAIS | Parc des Aigais | 266 | Non | LES PEROUSES | P9999Z - SOCIETE NATIONALE SNCF - Propriétaire P9MBFT - SOCIETE NATIONALE SNCF - Gérant, mandataire, gestionnaire |
| BRIGNAIS | Parc des Aigais | 2308 | Non | LA ROCHE | PBFHFXD - HT IMMO - Propriétaire |
| BRIGNAIS | Parc des Aigais | 209 | Non | LA ROCHE | P9999Z - SOCIETE NATIONALE SNCF - Propriétaire P9MBFT - SOCIETE NATIONALE SNCF - Gérant, mandataire, gestionnaire |
| BRIGNAIS | Parc des Aigais | 3004 | Non | LA ROCHE | PBFHFXD - HT IMMO - Propriétaire |
| BRIGNAIS | Parc des Aigais | 6881 | Oui | 8 CHE DE LA FONDERIE | PBJ4WN - POLYGONE - Propriétaire |
| BRIGNAIS | Parc des Aigais | 694 | Non | CHIRADIE | PBJ4WN - POLYGONE - Propriétaire |
| BRIGNAIS | Parc des Aigais | 5501 | Non | FONT NOIRE | PBD3VB - IMMOBILIERE TAGAND - Propriétaire |
| BRIGNAIS | Parc des Aigais | 1125 | Non | FONT NOIRE | PBD3VB - IMMOBILIERE TAGAND - Propriétaire |
| BRIGNAIS | Parc des Aigais | 26079 | Oui | CHIRADIE | PBJ4WN - POLYGONE - Propriétaire |
| BRIGNAIS | Parc des Aigais | 440 | Oui | 9001 CHE DE CHIRADIE | MB46LW - M CHARLES/JOSEPH MARIE ROGER - Usufuitier (associé avec N) MDPNKJ - MME CHARLES/PASCALE ANNE BEATRICE - Nu-propiétaire (associé avec U) |
| BRIGNAIS | Parc des Aigais | 1111 | Non | CHIRADIE | PBC46X - COMMUNE DE BRIGNAIS - Propriétaire |
| BRIGNAIS | Parc des Aigais | 565 | Non | CHIRADIE | PBJ4WN - POLYGONE - Propriétaire |
| BRIGNAIS | Parc des Aigais | 410 | Non | VERS LA GARE | PBJ4WN - POLYGONE - Propriétaire |
| BRIGNAIS | Parc des Aigais | 103 | Non | VERS LA GARE | PBJ4WN - POLYGONE - Propriétaire |
| BRIGNAIS | Parc des Aigais | 1752 | Oui | 9013 CHE DE CHIRADIE | MCC9HW - M DEDINGER/ANTOINE - Propriétaire MCC9HX - MME DETTINGER/MARTINE - Propriétaire |
| BRIGNAIS | Parc des Aigais | 883 | Oui | 6 CHE DE CHIRADIE | MCKPW6 - M GUISSADO-GUISSADO/DIDIER - Propriétaire MCKPW7 - MME MALEK/RADOUJJA - Propriétaire |
| BRIGNAIS | Parc des Aigais | 710 | Oui | 7 CHE DE CHIRADIE | PBFH7R - SCI ESN - Propriétaire |
| BRIGNAIS | Parc des Aigais | 600 | Oui | 7 CHE DE CHIRADIE | PBH28P - PHISAMAX - Propriétaire |
| BRIGNAIS | Parc des Aigais | 5671 | Oui | 8 CHE DE CHIRADIE | PBJ4WN - POLYGONE - Propriétaire |
| BRIGNAIS | Parc des Aigais | 329 | Oui | 8 CHE DE LA FONDERIE | PBJ4WN - POLYGONE - Propriétaire |
| BRIGNAIS | Parc des Aigais | 419 | Oui | 9014 CHE DE CHIRADIE | MC4P88 - M PINCHON/ROMAIN MARIUS - Propriétaire MC4P87 - MME NOIRY/CATHERINE - Propriétaire |
| BRIGNAIS | Parc des Aigais | 498 | Oui | 9014 CHE DE CHIRADIE | PBGMWV - M-L-H JACQUEMOND - Propriétaire |
| BRIGNAIS | Parc des Aigais | 1397 | Oui | 9 CHE DE CHIRADIE | MCQXWV - MME CROZIER/LAURE - Propriétaire MC7XJK - M AUBRET/SEBASTIEN JEROME - Propriétaire |
| BRIGNAIS | Parc des Aigais | 953 | Oui | 9014 CHE DE CHIRADIE | MDCHHM - M MARTINEZ/CLEMENT - Propriétaire MDCHHL - M MARTINEZ/JEREMY - Propriétaire |

| | | | | | |
|----------|--------------------|-------|-----|-------------------------|--|
| BRIGNAIS | Parc des Aigals | 1916 | Non | 20 RTE D IRIGNY | PBD3VB - IMMOBILIERE TAGAND - Propriétaire |
| BRIGNAIS | Parc des Aigals | 111 | Non | 20 RTE D IRIGNY | PBH8RC - SVENSKASAGAX 1 - Propriétaire |
| BRIGNAIS | Parc des Aigals | 431 | Oui | CHIRADIE | PBKFBHG - SCI BRIGNAIS CHIRADIE - Propriétaire |
| BRIGNAIS | Parc des Aigals | 782 | Non | CHIRADIE | PBKFBHG - SCI BRIGNAIS CHIRADIE - Propriétaire |
| BRIGNAIS | Parc des Aigals | 1070 | Non | 20 RTE D IRIGNY | PBH8RC - SVENSKASAGAX 1 - Propriétaire |
| BRIGNAIS | Parc des Aigals | 1952 | Non | 20 RTE D IRIGNY | PBD3VB - IMMOBILIERE TAGAND - Propriétaire |
| BRIGNAIS | Parc des Aigals | 1989 | Oui | CHIRADIE | PBH8RC - SVENSKASAGAX 1 - Propriétaire |
| BRIGNAIS | Parc des Aigals | 2286 | Non | CHIRADIE | PBD3VB - IMMOBILIERE TAGAND - Propriétaire |
| BRIGNAIS | Parc des Aigals | 353 | Oui | 16 RTE D IRIGNY | MB8CQQ - MME PERRAUD/MARTINE - Propriétaire |
| BRIGNAIS | Parc des Aigals | 1 | Non | 16 RTE D IRIGNY | MB8CQQ - MME PERRAUD/MARTINE - Propriétaire |
| BRIGNAIS | Parc des Aigals | 974 | Non | CHIRADIE | PBD3VB - IMMOBILIERE TAGAND - Propriétaire |
| BRIGNAIS | Parc des Aigals | 56 | Non | CHIRADIE | PBH8RC - SVENSKASAGAX 1 - Propriétaire |
| VOURLES | Parc des 7 chemins | 1185 | Oui | 5166 RUE DU GEN BROSSET | PBHNW3 - SMT - Propriétaire |
| VOURLES | Parc des 7 chemins | 1116 | Oui | 5 RUE DU GEN BROSSET | PBGJ65 - PLEIN SUD VOURLLES - Propriétaire |
| VOURLES | Parc des 7 chemins | 14 | Non | 5 RUE DU GEN BROSSET | MB63V5 - M OELSCHLAGER/PIERRE MAURICE CHARLES - Propriétaire PBGJ65 - PLEIN SUD VOURLLES - Propriétaire |
| VOURLES | Parc des 7 chemins | 3926 | Oui | 5 RUE DU GEN BROSSET | MB63V5 - M OELSCHLAGER/PIERRE MAURICE CHARLES - Propriétaire |
| VOURLES | Parc des 7 chemins | 946 | Non | LES RONZIERES | PBHNW3 - SMT - Propriétaire |
| VOURLES | Parc des 7 chemins | 16574 | Oui | 7 RUE DU GEN BROSSET | PBDH3B - SCI MAJ - Propriétaire |
| VOURLES | Parc des 7 chemins | 8495 | Non | LES RONZIERES | PBDH43 - MJA - Propriétaire |
| VOURLES | Parc des 7 chemins | 2196 | Oui | 7 RUE DU GEN BROSSET | MB3W5T - M TAFANI/MARIE-JOSEPH ALBERT - Propriétaire MB5FKZ - MME MELE/ANTONIA - Propriétaire |
| VOURLES | Parc des 7 chemins | 422 | Non | LES RONZIERES | PBDH3B - SCI MAJ - Propriétaire MBZVVD - MME DAYET/THERESE CELINE HELENE AGNES - Propriétaire |
| VOURLES | Parc des 7 chemins | 739 | Oui | 7 RUE DU GEN BROSSET | MB3W5T - M TAFANI/MARIE-JOSEPH ALBERT - Propriétaire MB5FKZ - MME MELE/ANTONIA - Propriétaire |
| VOURLES | Parc des 7 chemins | 498 | Oui | LES RONZIERES | MB3W5T - M TAFANI/MARIE-JOSEPH ALBERT - Propriétaire MB5FKZ - MME MELE/ANTONIA - Propriétaire |
| VOURLES | Parc des 7 chemins | 537 | Oui | 5205 RUE DU GEN BROSSET | MB3W5T - M TAFANI/MARIE-JOSEPH ALBERT - Propriétaire MB5FKZ - MME MELE/ANTONIA - Propriétaire |
| VOURLES | Parc des 7 chemins | 5023 | Oui | RUE DU GEN BROSSET | P9982K - ENI FRANCE SARL - Propriétaire |
| VOURLES | Parc des 7 chemins | 4592 | Oui | LES RONZIERES | MBQ677 - M CORNU/EMMANUEL FELIX - Propriétaire MBH4PK - M CORNU/NICOLAS JEAN - Propriétaire MB3GCN - M CORNU/MICHEL ANTOINE MARIE - Propriétaire |
| VOURLES | Parc des 7 chemins | 6665 | Non | LES RONZIERES | PBDGLV - S C I DES SEPT-CHEMINS - Propriétaire |
| VOURLES | Parc des 7 chemins | 856 | Non | LES RONZIERES | PBC5C9 - COMMUNE DE VOURLLES - Propriétaire |
| VOURLES | Parc des 7 chemins | 497 | Non | LES RONZIERES | P9980F - L IMMOBILIERE LEROY MERLIN FRANCE - Propriétaire |
| VOURLES | Parc des 7 chemins | 23984 | Non | LES RONZIERES | P9980F - L IMMOBILIERE LEROY MERLIN FRANCE - Propriétaire |
| VOURLES | Parc des 7 chemins | 1520 | Non | LES RONZIERES | P9980F - L IMMOBILIERE LEROY MERLIN FRANCE - Propriétaire |
| VOURLES | Parc des 7 chemins | 2131 | Non | LES RONZIERES | PBC5C9 - COMMUNE DE VOURLLES - Propriétaire |
| VOURLES | Parc des 7 chemins | 431 | Non | 17 RUE DU GEN BROSSET | PBCSBV - DEPARTEMENT DU RHONE - Propriétaire |
| VOURLES | Parc des 7 chemins | 20342 | Oui | LES RONZIERES | P9980F - L IMMOBILIERE LEROY MERLIN FRANCE - Propriétaire |
| VOURLES | Parc des 7 chemins | 29 | Non | LES RONZIERES | PBCSBV - DEPARTEMENT DU RHONE - Propriétaire |
| VOURLES | Parc des 7 chemins | 1464 | Oui | 6 RUE DU GEN BROSSET | MBW2DP - M RIGOT/JOEL LOUIS MAURICE - Propriétaire |
| VOURLES | Parc des 7 chemins | 664 | Oui | 5160 RUE DU GEN BROSSET | PBJXQS - SCI RDV - Propriétaire |
| VOURLES | Parc des 7 chemins | 425 | Non | 30 CHE DE LA PLAINE | P9980F - L IMMOBILIERE LEROY MERLIN FRANCE - Propriétaire |
| VOURLES | Parc des 7 chemins | 1684 | Oui | CHE DE LA PLAINE | P9980F - L IMMOBILIERE LEROY MERLIN FRANCE - Propriétaire |
| VOURLES | Parc des 7 chemins | 3100 | Non | LES SEPT CHEMINS | PBJ962 - SCI PEGASUS 7 CHEMINS VOURLLES - Propriétaire |
| VOURLES | Parc des 7 chemins | 280 | Oui | RUE DU GEN BROSSET | MB5ZNM - M RIVAT/GILBERT - Propriétaire |
| VOURLES | Parc des 7 chemins | 750 | Non | 17 RUE DU GEN BROSSET | PBCSBV - DEPARTEMENT DU RHONE - Propriétaire |
| VOURLES | Parc des 7 chemins | 33 | Oui | 5208 RUE DU GEN BROSSET | PBDNRJ - LES COPROPRIETAIRES - Propriétaire |
| VOURLES | Parc des 7 chemins | 140 | Oui | 25 RUE DU GEN BROSSET | MB5ZNM - M RIVAT/GILBERT - Propriétaire |
| VOURLES | Parc des 7 chemins | 210 | Non | 25 RUE DU GEN BROSSET | MB5ZNM - M RIVAT/GILBERT - Propriétaire |
| VOURLES | Parc des 7 chemins | 1587 | Oui | 25 RUE DU GEN BROSSET | MBXB42 - MME OGIER/RENEE AMELIE - Propriétaire |
| VOURLES | Parc des 7 chemins | 1216 | Oui | 25 RUE DU GEN BROSSET | MB5ZNM - M RIVAT/GILBERT - Propriétaire |
| VOURLES | Parc des 7 chemins | 1233 | Oui | 5207 RUE DU GEN BROSSET | PBGT46 - LES COPROPRIETAIRES - Propriétaire |
| VOURLES | Parc des 7 chemins | 284 | Oui | 5000 RUE DU GEN BROSSET | PBFN6Q - KER KAYA - Propriétaire |
| VOURLES | Parc des 7 chemins | 148 | Oui | 5207 RUE DU GEN BROSSET | MBV874 - MME VILLERON/CELINE CHRISTINE MARCELLE - Propriétaire MDKQZ3 - M CLAIM/SEBASTIEN - Propriétaire |
| VOURLES | Parc des 7 chemins | 277 | Non | 17 RUE DU GEN BROSSET | PBC5C9 - COMMUNE DE VOURLLES - Propriétaire |
| VOURLES | Parc des 7 chemins | 166 | Non | LES SEPT CHEMINS | PBC5C9 - COMMUNE DE VOURLLES - Propriétaire |
| VOURLES | Parc des 7 chemins | 409 | Non | 19 RUE DU GEN BROSSET | PBCSBV - DEPARTEMENT DU RHONE - Propriétaire |
| VOURLES | Parc des 7 chemins | 175 | Non | LES SEPT CHEMINS | PBC5C9 - COMMUNE DE VOURLLES - Propriétaire |
| VOURLES | Parc des 7 chemins | 6 | Non | LES SEPT CHEMINS | PBCSBV - DEPARTEMENT DU RHONE - Propriétaire |
| VOURLES | Parc des 7 chemins | 243 | Non | LES SEPT CHEMINS | PBCSBV - DEPARTEMENT DU RHONE - Propriétaire |
| VOURLES | Parc des 7 chemins | 310 | Non | 17 RUE DU GEN BROSSET | PBC5C9 - COMMUNE DE VOURLLES - Propriétaire |
| VOURLES | Parc des 7 chemins | 2109 | Non | LES SEPT CHEMINS | P9980F - L IMMOBILIERE LEROY MERLIN FRANCE - Propriétaire |
| VOURLES | Parc des 7 chemins | 25 | Non | LES SEPT CHEMINS | PBC5C9 - COMMUNE DE VOURLLES - Propriétaire |
| VOURLES | Parc des 7 chemins | 456 | Oui | 5207 RUE DU GEN BROSSET | MBW2DP - M RIGOT/JOEL LOUIS MAURICE - Propriétaire |
| VOURLES | Parc des 7 chemins | 187 | Oui | 5207 RUE DU GEN BROSSET | PBKLK7 - LES COPROPRIETAIRES - Propriétaire |
| VOURLES | Parc des 7 chemins | 168 | Oui | 5157 RUE DU GEN BROSSET | PBHT2N - DIAPASON IMMOBILIER - Propriétaire |
| VOURLES | Parc des 7 chemins | 306 | Non | 5157 RUE DU GEN BROSSET | PBHT2N - DIAPASON IMMOBILIER - Propriétaire |
| VOURLES | Parc des 7 chemins | 185 | Non | 5157 RUE DU GEN BROSSET | PBJMF2 - LE SIROCCO - Propriétaire |
| VOURLES | Parc des 7 chemins | 521 | Oui | 5157 RUE DU GEN BROSSET | PBH5DV - LES COPROPRIETAIRES - Propriétaire |
| VOURLES | Parc des 7 chemins | 5 | Non | 5157 RUE DU GEN BROSSET | PBHT2N - DIAPASON IMMOBILIER - Propriétaire |
| VOURLES | Parc des 7 chemins | 18 | Non | 5157 RUE DU GEN BROSSET | PBHT2N - DIAPASON IMMOBILIER - Propriétaire |
| VOURLES | Parc des 7 chemins | 36 | Non | 5157 RUE DU GEN BROSSET | PBHT2N - DIAPASON IMMOBILIER - Propriétaire |
| VOURLES | Parc des 7 chemins | 2411 | Oui | 19 RUE DU GEN BROSSET | PBJ962 - SCI PEGASUS 7 CHEMINS VOURLLES - Propriétaire |
| VOURLES | Parc des 7 chemins | 280 | Non | 19 RUE DU GEN BROSSET | PBCSBV - DEPARTEMENT DU RHONE - Propriétaire |
| VOURLES | Parc des 7 chemins | 57 | Non | 17 RUE DU GEN BROSSET | PBCSBV - DEPARTEMENT DU RHONE - Propriétaire |
| VOURLES | Parc des 7 chemins | 19 | Non | 17 RUE DU GEN BROSSET | PBJ962 - SCI PEGASUS 7 CHEMINS VOURLLES - Propriétaire |
| VOURLES | Parc des 7 chemins | 288 | Non | 17 RUE DU GEN BROSSET | PBJ962 - SCI PEGASUS 7 CHEMINS VOURLLES - Propriétaire |

| | | | | | |
|---------|--------------------|------|-----|-----------------------|---|
| VOURLES | Parc des 7 chemins | 56 | Non | 17 RUE DU GEN BROSSET | PBCSBV - DEPARTEMENT DU RHONE - Propriétaire |
| VOURLES | Parc des 7 chemins | 1907 | Oui | 13 RUE DU GEN BROSSET | P9980F - L IMMOBILIERE LEROY MERLIN FRANCE - Propriétaire |
| VOURLES | Parc des 7 chemins | 273 | Non | 15 RUE DU GEN BROSSET | PBCSBV - DEPARTEMENT DU RHONE - Propriétaire |
| VOURLES | Parc des 7 chemins | 87 | Non | 15 RUE DU GEN BROSSET | P9980F - L IMMOBILIERE LEROY MERLIN FRANCE - Propriétaire |
| VOURLES | Parc des 7 chemins | 79 | Non | LES SEPT CHEMINS | P9980F - L IMMOBILIERE LEROY MERLIN FRANCE - Propriétaire |
| VOURLES | Parc des 7 chemins | 10 | Non | LES SEPT CHEMINS | PBCSBV - DEPARTEMENT DU RHONE - Propriétaire |
| VOURLES | Parc des 7 chemins | 38 | Non | LES SEPT CHEMINS | PBCSBV - DEPARTEMENT DU RHONE - Propriétaire |
| VOURLES | Parc des 7 chemins | 23 | Non | LES SEPT CHEMINS | PBCSBV - DEPARTEMENT DU RHONE - Propriétaire |
| VOURLES | Parc des 7 chemins | 1346 | Non | LES SEPT CHEMINS | P9980F - L IMMOBILIERE LEROY MERLIN FRANCE - Propriétaire |
| VOURLES | Parc des 7 chemins | 773 | Non | 17 RUE DU GEN BROSSET | PBCSBV - DEPARTEMENT DU RHONE - Propriétaire |
| VOURLES | Parc des 7 chemins | 100 | Non | 17 RUE DU GEN BROSSET | PBCSBV - DEPARTEMENT DU RHONE - Propriétaire |
| VOURLES | Parc des 7 chemins | 39 | Non | LES SEPT CHEMINS | P9980F - L IMMOBILIERE LEROY MERLIN FRANCE - Propriétaire |
| VOURLES | Parc des 7 chemins | 2895 | Non | LES SEPT CHEMINS | P9980F - L IMMOBILIERE LEROY MERLIN FRANCE - Propriétaire |
| VOURLES | Parc des 7 chemins | 577 | Non | 21 RUE DU GEN BROSSET | PBJ962 - SCI PEGASUS 7 CHEMINS VOURLS - Propriétaire |
| VOURLES | Parc des 7 chemins | 757 | Oui | 21 RUE DU GEN BROSSET | MCN5NN - M GARRAS/ABDELKADER - Propriétaire MD3T9H - MME ZAITOU/ABDELRAMAN - Propriétaire |
| VOURLES | Parc des 7 chemins | 606 | Oui | 21 RUE DU GEN BROSSET | MCN5NP - M GARRAS/ABDELRAMAN - Propriétaire |
| VOURLES | Parc des 7 chemins | 898 | Oui | 21 RUE DU GEN BROSSET | MBV75 - MME TESTON/CATHERINE MADELEINE - Propriétaire MBW4QC - M TESTON/CHRISTIAN PAUL - Propriétaire |
| VOURLES | Parc des 7 chemins | 234 | Oui | 21 RUE DU GEN BROSSET | MCGQSS - M BOLLEZ/FABRICE BERNARD - Propriétaire |
| VOURLES | Parc des 7 chemins | 190 | Non | 21 RUE DU GEN BROSSET | PBC54H - COPROPRIETAIRES DU GR IMMOB RUE DU GEN BROSSET - Propriétaire |

Identification des occupants des zones d'activités économiques

NOTICE / PREAMBULE

Cette liste d'entreprise à été réalisé Via DEVECO, Outil d'analyse des données économique du territoire de la CCVG.

La requête a été réalisé de la manière suivante :

- 1 Extraction initiale de l'ensemble des établissements présents dans l'outil DEVECO pour les zones d'activités de la CCVG.
- 2 Filtrage des sociétés civiles immobilières via les codes NAF associés : **6810Z (activités des marchands de biens immobiliers)**, **6820A (location de logements)**, **6820B (location de terrains et autres biens immobiliers)**, **6832A/B (administration de biens / syndic de copropriété)**.
- 3 Exclusion des holdings et structures de tête à partir des codes NAF de gestion et direction : **6420Z (activités des sociétés holding)** et, le cas échéant, **7010Z (activités des sièges sociaux)** lorsque non pertinentes pour l'analyse économique locale.
- 4 Nettoyage de la base pour ne conserver que les établissements réellement implantés et économiquement actifs dans chaque zone d'activité.
- 5 Production d'une extraction finale permettant une lecture opérationnelle et fidèle du tissu économique par zone.

| Nom entreprise | Code NAF | Libellé NAF | Numéro | Voie | Commune | Zones géographiques |
|--|----------|--|--------|--|-----------|---------------------|
| DECALCOR | 18.12Z | Autre imprimerie (labeur) | 3 | RUE DE LA PIERRE BLEUE 3 ET 5 | Chaponost | Zone de Taffignon |
| ELECTRICITE GENERALE PETRE | 43.21A | Travaux d'installation électrique dans tous locaux | 14 | ROUTE DE FRANCHEVILLE LIEU DIT TAFFIGNON | Chaponost | Zone de Taffignon |
| SARL DUPASQUIER FRAIOLI | 95.22Z | Réparation d'appareils électroménagers et d'équipements pour la maison et le jardin | 14 | ROUTE DE FRANCHEVILLE ZONE INDUSTRIELLE DES TROIS COMMUNES | Chaponost | Zone de Taffignon |
| BOTTAZZI SERRURERIE METALLERIE | 43.32B | Travaux de menuiserie métallique et serrurerie | 12 | ROUTE DE FRANCHEVILLE | Chaponost | Zone de Taffignon |
| TECHNETT | 46.18Z | Intermédiaires spécialisés dans le commerce d'autres produits spécifiques | 14 | ROUTE DE FRANCHEVILLE | Chaponost | Zone de Taffignon |
| GARAGE GRAY | 45.20A | Entretien et réparation de véhicules automobiles légers | | ROUTE DES AQUEUDUCS FORUM DES AQUEUDUCS ZI DE TAFFIGNON | Chaponost | Zone de Taffignon |
| SOCIETE LAURENT AUPART | 43.22A | Travaux d'installation d'eau et de gaz en tous locaux | | ROUTE DE FRANCHEVILLE LIEU DIT DE TAFFIGNON | Chaponost | Zone de Taffignon |
| ALVES CARRELAGE | 43.33Z | Travaux de revêtement des sols et des murs | 14 | ROUTE DE FRANCHEVILLE PARC D'ACTIVITE DES TROIS COMMUNES | Chaponost | Zone de Taffignon |
| AFNET | 81.21Z | Nettoyage courant des bâtiments | 12 | ROUTE DE FRANCHEVILLE | Chaponost | Zone de Taffignon |
| J.C.D. DCNC JEAN-CEDRIC DEGUY CUVÉE MISS CLEMENCE BRUT SELECTION | 46.34Z | Commerce de gros (commerce interentreprises) de boissons | 12 | ROUTE DE FRANCHEVILLE | Chaponost | Zone de Taffignon |
| MARILYNE GENEVRIER | 90.03B | Autre création artistique | 93 | ROUTE DES AQUEUDUCS | Chaponost | Zone de Taffignon |
| TECOBAIE LB | 46.73A | Commerce de gros (commerce interentreprises) de bois et de matériaux de construction | | ROUTE DES AQUEUDUCS ZA DE TAFFIGNON | Chaponost | Zone de Taffignon |
| A G S ENERGIES | 43.22B | Travaux d'installation d'équipements thermiques et de climatisation | | ROUTE DES AQUEUDUCS ZI TAFFIGNON LE FORUM DES AQUEUDUCS | Chaponost | Zone de Taffignon |
| LES 3 DES | 43.31Z | Travaux de plâtrerie | 93 | ROUTE DES AQUEUDUCS PARC TAFFIGNON | Chaponost | Zone de Taffignon |
| EGDB ELECTRICITE GENERALE DEL BOVE | 43.21A | Travaux d'installation électrique dans tous locaux | | ROUTE DES AQUEUDUCS ZA DE TAFFIGNON | Chaponost | Zone de Taffignon |
| AMS LIMOUSINE | 77.11A | Location de courte durée de voitures et de véhicules automobiles légers | 93 | ROUTE DES AQUEUDUCS PARC DE TAFFIGNON | Chaponost | Zone de Taffignon |
| SARL RECYCLAGE ESPACES VERTS | 81.30Z | Services d'aménagement paysager | 93 | ROUTE DES AQUEUDUCS | Chaponost | Zone de Taffignon |
| ZAINOK TRAINING | 71.12B | Ingénierie, études techniques | | ROUTE DES AQUEUDUCS ZONE INDUSTRIELLE DE TAFFIGNON | Chaponost | Zone de Taffignon |
| ENER4 | 35.30Z | Production et distribution de vapeur et d'air conditionné | | ROUTE DES AQUEUDUCS ZI TAFFIGNON LE FORUM DES AQUEUDUCS | Chaponost | Zone de Taffignon |
| HF TRANSPORTS SARL | 49.41B | Transports routiers de fret de proximité | 93 | ROUTE DES AQUEUDUCS | Chaponost | Zone de Taffignon |
| ALTEX CONSULTANTS | 74.90B | Activités spécialisées, scientifiques et techniques diverses | | CHEMIN DE TAFFIGNON | Chaponost | Zone de Taffignon |
| CREALTIS FRANCE | 47.71Z | Commerce de détail d'habillement en magasin spécialisé | 16 | RUE DE LA PIERRE BLEUE ZI DE TAFFIGNON | Chaponost | Zone de Taffignon |
| ECR AGENCEMENT | 43.32A | Travaux de menuiserie bois et PVC | 12 | RUE DE LA PIERRE BLEUE | Chaponost | Zone de Taffignon |
| ORANGOO | 46.39B | Commerce de gros (commerce interentreprises) alimentaire non spécialisé | 14 | ROUTE DE FRANCHEVILLE | Chaponost | Zone de Taffignon |
| VL HABITAT | 43.29B | Autres travaux d'installation n.c.a. | 93 | ROUTE DES AQUEUDUCS | Chaponost | Zone de Taffignon |
| MARGOT RACAT | 68.20A | Location de logements | 87 | LIEU DIT LES BALMES DE TAFFIGNON | Chaponost | Zone de Taffignon |
| RAPHAEL PERE MOUETAUX | 74.10Z | Activités spécialisées de design | 93 | ROUTE DES AQUEUDUCS | Chaponost | Zone de Taffignon |
| IM CONSTRUCTION | 43.34Z | Travaux de peinture et vitrerie | 93 | ROUTE DES AQUEUDUCS | Chaponost | Zone de Taffignon |
| ATT AUTO LYON OUEST | 45.11Z | Commerce de voitures et de véhicules automobiles légers | 12 | ROUTE DE FRANCHEVILLE | Chaponost | Zone de Taffignon |
| R&INVENTION - L'IMMOBILIER EN TRANSITION | 70.22Z | Conseil pour les affaires et autres conseils de gestion | 89 | ROUTE DES AQUEUDUCS | Chaponost | Zone de Taffignon |
| EBI SOLUTIONS | 43.29A | Travaux d'isolation | 93 | ROUTE DES AQUEUDUCS | Chaponost | Zone de Taffignon |
| ELECBIZ | 45.11Z | Commerce de voitures et de véhicules automobiles légers | 93 | ROUTE DES AQUEUDUCS PARC TAFFIGNON | Chaponost | Zone de Taffignon |
| TERRASSIERS DU RHONE | 46.73A | Commerce de gros (commerce interentreprises) de bois et de matériaux de construction | 2 | RUE DE LA PIERRE BLEUE ZAC DE TAFFIGNON | Chaponost | Zone de Taffignon |

| | | | | | | |
|---|--------|---|----|---|-----------|-------------------|
| O'GARDEN | 96.09Z | Autres services personnels n.c.a. | 93 | ROUTE DES AQUEDUCS | Chaponost | Zone de Taffignon |
| MS PRESTIGE CARS | 45.11Z | Commerce de voitures et de véhicules automobiles légers | 2 | RUE DE LA PIERRE BLEUE | Chaponost | Zone de Taffignon |
| JORDAN GALET | 62.02A | Conseil en systèmes et logiciels informatiques | 87 | CHEMIN DE TAFFIGNON | Chaponost | Zone de Taffignon |
| MEZIANE OSMONT | 70.22Z | Conseil pour les affaires et autres conseils de gestion | 93 | ROUTE DES AQUEDUCS PARC DE TAFFIGNON | Chaponost | Zone de Taffignon |
| KAAN ERBAY | 74.20Z | Activités photographiques | 93 | ROUTE DES AQUEDUCS | Chaponost | Zone de Taffignon |
| WITRANS LOGISTICS | 49.41A | Transports routiers de fret interurbains | 93 | ROUTE DES AQUEDUCS | Chaponost | Zone de Taffignon |
| MARGOTTE MARGUERITE MANTE (ECORCHEVILLE) | 85.52Z | Enseignement culturel | | LIEU DIT LES BALMES DE TAFFIGNON 7 CHEMIN DES VIOLETTES | Chaponost | Zone de Taffignon |
| DROINVEST | 70.10Z | Activités des sièges sociaux | 9 | RUE DE LA PIERRE BLEUE | Chaponost | Zone de Taffignon |
| MELINA JALLIER | 68.20A | Location de logements | | CHEMIN DE TAFFIGNON 87 | Chaponost | Zone de Taffignon |
| CHARLES DOMINICI TIRANTI | 43.39Z | Autres travaux de finition | 89 | CHEMIN DE TAFFIGNON | Chaponost | Zone de Taffignon |
| KBI | 81.21Z | Nettoyage courant des bâtiments | 12 | ROUTE DE FRANCHEVILLE | Chaponost | Zone de Taffignon |
| PROFORM | 28.14Z | Fabrication d'autres articles de robinetterie | 8 | ROUTE DU CAILLOU 4-8 - ZONE INDUSTRIELLE | Chaponost | Zone des Sables |
| SODEP SOCIETE DE DEVELOPPEMENT DE LA PUERICULTURE SODEP | 14.14Z | Fabrication de vêtements de dessous | 14 | ROUTE DES SABLES ZONE INDUSTRIELLE LES SABLES | Chaponost | Zone des Sables |
| BALLEUROPE | 46.72Z | Commerce de gros (commerce interentreprises) de minerais et métaux | 17 | ROUTE DES SABLES ZA DES SABLES | Chaponost | Zone des Sables |
| ELTS ENTREPRISE LYONNAISE DE TRAVAUX SPECIAUX | 41.20B | Construction d'autres bâtiments | 16 | ROUTE DES SABLES | Chaponost | Zone des Sables |
| CARRIERES DE SAINT LAURENT | 08.12Z | Exploitation de gravières et sablières, extraction d'argiles et de kaolin | | ROUTE DES SABLES | Chaponost | Zone des Sables |
| GIRARDON GROUPE | 46.73A | Commerce de gros (commerce interentreprises) de bois et de matériaux de construction | 15 | ROUTE DES SABLES ZONE D'ACTIVITES DES SABLES | Chaponost | Zone des Sables |
| EUURL PASCAL | 43.91A | Travaux de charpente | 14 | ROUTE DES SABLES ZONE DES SABLES | Chaponost | Zone des Sables |
| DIMILO | 43.12A | Travaux de terrassement courants et travaux préparatoires | 16 | ROUTE DES SABLES | Chaponost | Zone des Sables |
| METACONCEPT INTERNATIONAL | 46.69B | Commerce de gros (commerce interentreprises) de fournitures et équipements industriels divers | 17 | ROUTE DES SABLES ZONE ARTISANALE DES SABLES | Chaponost | Zone des Sables |
| R2G DISTRIBUTION | 45.31Z | Commerce de gros d'équipements automobiles | 11 | ROUTE DES SABLES ZI DES SABLES | Chaponost | Zone des Sables |
| METACONCEPT RECYCLAGE | 38.32Z | Récupération de déchets triés | 17 | ROUTE DES SABLES ZONE D'ACTIVITE DES SABLES | Chaponost | Zone des Sables |
| SOBRACORE | 25.62B | Mécanique industrielle | 17 | ROUTE DES SABLES ZA DES SABLES | Chaponost | Zone des Sables |
| JH LYON | 70.22Z | Conseil pour les affaires et autres conseils de gestion | 11 | ROUTE DES SABLES ZI DES SABLES | Chaponost | Zone des Sables |
| PRINTCODE | 18.12Z | Autre imprimerie (labeur) | 12 | ROUTE DU CAILLOU | Chaponost | Zone des Sables |
| IJ CARROSSERIE | 45.20A | Entretien et réparation de véhicules automobiles légers | 11 | ROUTE DES SABLES | Chaponost | Zone des Sables |
| BETON PRES | 23.63Z | Fabrication de béton prêt à l'emploi | 16 | ROUTE DES SABLES | Chaponost | Zone des Sables |
| METALL PARTNERS | 46.72Z | Commerce de gros (commerce interentreprises) de minerais et métaux | 17 | ROUTE DES SABLES | Chaponost | Zone des Sables |
| SHARP | 70.10Z | Activités des sièges sociaux | 17 | ROUTE DES SABLES | Chaponost | Zone des Sables |
| MI PARTNERS | 70.10Z | Activités des sièges sociaux | 17 | ROUTE DES SABLES ZONE ARTISANALE | Chaponost | Zone des Sables |
| CHAPRO INVEST | 66.30Z | Gestion de fonds | 14 | ROUTE DES SABLES ZONE LES SABLES | Chaponost | Zone des Sables |
| METALL | 66.30Z | Gestion de fonds | 17 | ROUTE DES SABLES | Chaponost | Zone des Sables |
| SIT S.I.T. | 77.39Z | Location et location-bail d'autres machines, équipements et biens matériels n.c.a. | 13 | ROUTE DES SABLES | Chaponost | Zone des Sables |
| LA CASCADE ENCHANTEE | 70.10Z | Activités des sièges sociaux | 14 | ROUTE DES SABLES ZONE LES SAB | Chaponost | Zone des Sables |
| OPTIQUE TORRILHON | 47.78A | Commerces de détail d'optique | 74 | ROUTE DE BRIGNAIS | Chaponost | Zone du Levant |
| OPTIC HANAUER | 46.43Z | Commerce de gros (commerce interentreprises) d'appareils électroménagers | 74 | ROUTE DE BRIGNAIS | Chaponost | Zone du Levant |
| MAYOUD SA | 33.12Z | Réparation de machines et équipements mécaniques | 44 | ROUTE DE BRIGNAIS | Chaponost | Zone du Levant |
| BOCAGE RESTAURATION | 01.62Z | Activités de soutien à la production animale | 40 | ROUTE DE BRIGNAIS | Chaponost | Zone du Levant |

| | | | | | | |
|--------------------------|--------|--|-----|---|-----------|----------------|
| WINTERHALTER FRANCE SAS | 46.69C | Commerce de gros (commerce interentreprises) de fournitures et équipements divers pour le commerce et les services | 46 | ROUTE DE BRIGNAIS | Chaponost | Zone du Levant |
| MIDOL M.I.D.O.L. | 46.73A | Commerce de gros (commerce interentreprises) de bois et de matériaux de construction | 76 | ROUTE DE BRIGNAIS | Chaponost | Zone du Levant |
| THIERRY COLOMBET | 43.21A | Travaux d'installation électrique dans tous locaux | 29 | CHEMIN DU CHATEAU | Chaponost | Zone du Levant |
| INDUSTHERM | 43.22B | Travaux d'installation d'équipements thermiques et de climatisation | 54 | ROUTE DE BRIGNAIS | Chaponost | Zone du Levant |
| PROALIM | 10.89Z | Fabrication d'autres produits alimentaires n.c.a. | 40 | ROUTE DE BRIGNAIS | Chaponost | Zone du Levant |
| BG FRANCK BICHON | 32.20Z | Fabrication d'instruments de musique | 42 | ROUTE DE BRIGNAIS ZI DE CHAPONOST | Chaponost | Zone du Levant |
| OPTIQUE PARTICIPATIONS | 70.10Z | Activités des sièges sociaux | 74 | ROUTE DE BRIGNAIS | Chaponost | Zone du Levant |
| AUCHAN HYPERMARCHE | 47.91A | Vente à distance sur catalogue général | 78 | ROUTE DE BRIGNAIS | Chaponost | Zone du Levant |
| KARIM LEMMOUI | 52.21Z | Services auxiliaires des transports terrestres | 58 | ROUTE DE BRIGNAIS | Chaponost | Zone du Levant |
| LES REPAS SANTE CEREDIA | 10.86Z | Fabrication d'aliments homogénéisés et diététiques | 40 | ROUTE DE BRIGNAIS | Chaponost | Zone du Levant |
| DIAGONALE | 43.32B | Travaux de menuiserie métallique et serrurerie | 48 | ROUTE DE BRIGNAIS | Chaponost | Zone du Levant |
| NUTRISENS MALIGNY | 10.89Z | Fabrication d'autres produits alimentaires n.c.a. | 40 | ROUTE DE BRIGNAIS | Chaponost | Zone du Levant |
| OLIVIER COTELLE | 45.20A | Entretien et réparation de véhicules automobiles légers | 34 | ROUTE DE BRIGNAIS | Chaponost | Zone du Levant |
| VELOXAV | 47.64Z | Commerce de détail d'articles de sport en magasin spécialisé | 38 | ROUTE DE BRIGNAIS 38/40 | Chaponost | Zone du Levant |
| LE VITTON - RIVOLI | 70.10Z | Activités des sièges sociaux | 36 | ROUTE DE BRIGNAIS | Chaponost | Zone du Levant |
| B.G.INDUSTRIE | 71.12B | Ingénierie, études techniques | 54 | ROUTE DE BRIGNAIS | Chaponost | Zone du Levant |
| AXIOM SUD | 77.11A | Location de courte durée de voitures et de véhicules automobiles légers | 44B | ROUTE DE BRIGNAIS | Chaponost | Zone du Levant |
| AXIOM | 45.19Z | Commerce d'autres véhicules automobiles | 44B | ROUTE DE BRIGNAIS | Chaponost | Zone du Levant |
| C RESTAURANT | 56.21Z | Services des traiteurs | 38 | ROUTE DE BRIGNAIS | Chaponost | Zone du Levant |
| LABORATOIRES SANTINOV | 46.38B | Commerce de gros (commerce interentreprises) alimentaire spécialisé divers | 54 | ROUTE DE BRIGNAIS | Chaponost | Zone du Levant |
| GERARD CHASSAGNON | 01.49Z | Élevage d'autres animaux | | CHEMIN DU CHATEAU | Chaponost | Zone du Levant |
| SERGE MICALLEF | 45.20A | Entretien et réparation de véhicules automobiles légers | 34 | ROUTE DE BRIGNAIS | Chaponost | Zone du Levant |
| LYONNOPTIC | 70.10Z | Activités des sièges sociaux | 74 | ROUTE DE BRIGNAIS | Chaponost | Zone du Levant |
| ADG SEVYLOR | 52.10B | Entreposage et stockage non frigorifique | | ROUTE DE BRIGNAIS | Chaponost | Zone du Levant |
| B.V.L. SERRULAC | 25.11Z | Fabrication de structures métalliques et de parties de structures | 50 | ROUTE DE BRIGNAIS CHEMIN DEPARTEMENTAL 42 | Chaponost | Zone du Levant |
| KRYS | 47.78A | Commerces de détail d'optique | 74 | ROUTE DE BRIGNAIS | Chaponost | Zone du Levant |
| GENERATION FACADES | 43.99C | Travaux de maçonnerie générale et gros œuvre de bâtiment | 56 | ROUTE DE BRIGNAIS | Chaponost | Zone du Levant |
| L'ATELIER DE L'ALUMINIUM | 25.12Z | Fabrication de portes et fenêtres en métal | 36 | ROUTE DE BRIGNAIS | Chaponost | Zone du Levant |
| MAYFAIR VALORISATION | 71.12B | Ingénierie, études techniques | 48 | ROUTE DE BRIGNAIS | Chaponost | Zone du Levant |
| ALEXANDRE MURAT | 01.49Z | Élevage d'autres animaux | | CHEMIN DU CHATEAU | Chaponost | Zone du Levant |
| GARAGE DU BOCAGE II | 45.20A | Entretien et réparation de véhicules automobiles légers | 72 | ROUTE DE BRIGNAIS CD 42 | Chaponost | Zone du Levant |
| PARALLELE SAS | 43.34Z | Travaux de peinture et vitrerie | 48 | ROUTE DE BRIGNAIS | Chaponost | Zone du Levant |
| C GASTRONOMIE SAVOIE | 70.10Z | Activités des sièges sociaux | 38 | ROUTE DE BRIGNAIS | Chaponost | Zone du Levant |
| LULY | 47.78A | Commerces de détail d'optique | 74 | ROUTE DE BRIGNAIS | Chaponost | Zone du Levant |
| EDEN EVENT LYON | 93.29Z | Autres activités récréatives et de loisirs | 44 | ROUTE DE BRIGNAIS | Chaponost | Zone du Levant |
| LAURYPATH | 46.75Z | Commerce de gros (commerce interentreprises) de produits chimiques | 52 | ROUTE DE BRIGNAIS | Chaponost | Zone du Levant |
| AUTO PIECE DEPAN SERVICE | 52.21Z | Services auxiliaires des transports terrestres | 58 | ROUTE DE BRIGNAIS | Chaponost | Zone du Levant |
| LA FORET NOIRE | 70.10Z | Activités des sièges sociaux | 48 | ROUTE DE BRIGNAIS | Chaponost | Zone du Levant |
| C GASTRONOMIE BOUTIQUES | 56.21Z | Services des traiteurs | 38 | ROUTE DE BRIGNAIS | Chaponost | Zone du Levant |
| C GASTRONOMIE BOUTIQUES | 70.10Z | Activités des sièges sociaux | 38 | ROUTE DE BRIGNAIS C GASTRONOMIE | Chaponost | Zone du Levant |

| | | | | | | |
|--|--------|---|-----|---|-----------|----------------|
| VEOTHERM | 28.25Z | Fabrication d'équipements aérouliques et frigorifiques industriels | 54 | ROUTE DE BRIGNAIS | Chaponost | Zone du Levant |
| C GASTRONOMIE LIMONEST | 70.10Z | Activités des sièges sociaux | 38 | ROUTE DE BRIGNAIS | Chaponost | Zone du Levant |
| DRIMM | 68.31Z | Agences immobilières | 48 | ROUTE DE BRIGNAIS | Chaponost | Zone du Levant |
| STEVI | 55.10Z | Hôtels et hébergement similaire | 74 | ROUTE DE BRIGNAIS | Chaponost | Zone du Levant |
| ML AUTO | 45.20A | Entretien et réparation de véhicules automobiles légers | 60 | ROUTE DE BRIGNAIS | Chaponost | Zone du Levant |
| LAURENT SICRE | 74.90B | Activités spécialisées, scientifiques et techniques diverses | 40 | ROUTE DE BRIGNAIS | Chaponost | Zone du Levant |
| CG DEVELOPPEMENT | 70.10Z | Activités des sièges sociaux | 38 | ROUTE DE BRIGNAIS | Chaponost | Zone du Levant |
| BELLAVILLA | 68.20A | Location de logements | 48 | ROUTE DE BRIGNAIS | Chaponost | Zone du Levant |
| NUTRIMANAGEMENT 1 | 70.22Z | Conseil pour les affaires et autres conseils de gestion | 40 | ROUTE DE BRIGNAIS | Chaponost | Zone du Levant |
| NUTRIMANAGEMENT 2 | 70.22Z | Conseil pour les affaires et autres conseils de gestion | 40 | ROUTE DE BRIGNAIS | Chaponost | Zone du Levant |
| MOHAMED OTHMANI | 81.21Z | Nettoyage courant des bâtiments | 29 | CHEMIN DU CHATEAU | Chaponost | Zone du Levant |
| GFFI | 70.10Z | Activités des sièges sociaux | 56 | ROUTE DE BRIGNAIS | Chaponost | Zone du Levant |
| NUGGET TOPCO | 70.10Z | Activités des sièges sociaux | 40 | ROUTE DE BRIGNAIS | Chaponost | Zone du Levant |
| FAVRE MOBILIER | 47.59A | Commerce de détail de meubles | 44B | ROUTE DE BRIGNAIS | Chaponost | Zone du Levant |
| HOLDING CHACON | 66.30Z | Gestion de fonds | 48 | ROUTE DE BRIGNAIS | Chaponost | Zone du Levant |
| HZOTHERM | 71.12B | Ingénierie, études techniques | 54 | ROUTE DE BRIGNAIS | Chaponost | Zone du Levant |
| NUGGET INVESTCO | 70.10Z | Activités des sièges sociaux | 40 | ROUTE DE BRIGNAIS | Chaponost | Zone du Levant |
| NUGGET FRIENDSCO | 66.30Z | Gestion de fonds | 40 | ROUTE DE BRIGNAIS | Chaponost | Zone du Levant |
| NUGGET INVESTCO 2 | 70.10Z | Activités des sièges sociaux | 40 | ROUTE DE BRIGNAIS | Chaponost | Zone du Levant |
| HOLDING E&L DARNALUT | 66.30Z | Gestion de fonds | 48 | ROUTE DE BRIGNAIS | Chaponost | Zone du Levant |
| REXEL FRANCE | 46.69A | Commerce de gros (commerce interentreprises) de matériel électrique | 5 | ROUTE DU DOME ZA DES BOSS | Chaponost | Zone du Dôme |
| DIRECTION GENERALE DE LA POSTE | 53.10Z | Activités de poste dans le cadre d'une obligation de service universel | | ROUTE DU DOME | Chaponost | Zone du Dôme |
| POINT RELAIS | 52.29A | Messagerie, fret express | 2 | ROUTE DU DOME | Chaponost | Zone du Dôme |
| MEDIACO INDUSTRIE | 43.99E | Location avec opérateur de matériel de construction | 19 | ROUTE DU DOME ZONE INDUSTRIELLE LE DOME | Chaponost | Zone du Dôme |
| EUROGRIF | 13.99Z | Fabrication d'autres textiles n.c.a. | 5 | ROUTE DU DOME ZONE D ACTIVITE DES BOSS | Chaponost | Zone du Dôme |
| MENARD | 43.99D | Autres travaux spécialisés de construction | 1 | ROUTE DU DOME | Chaponost | Zone du Dôme |
| METU SYSTEM FRANCE | 46.74B | Commerce de gros (commerce interentreprises) de fournitures pour la plomberie et le chauffage | 1 | ROUTE DU DOME | Chaponost | Zone du Dôme |
| BT COMMERCIALISATION | 46.49Z | Commerce de gros (commerce interentreprises) d'autres biens domestiques | 5 | ROUTE DU DOME Z.I. DES BOSS | Chaponost | Zone du Dôme |
| FRANKI FONDATION | 43.99D | Autres travaux spécialisés de construction | 11 | ROUTE DU DOME | Chaponost | Zone du Dôme |
| SERV'DEVELOPPEMENT | 45.11Z | Commerce de voitures et de véhicules automobiles légers | 1 | ROUTE DU DOME | Chaponost | Zone du Dôme |
| IMMOBILIERE QUAI DU RHONE | 68.31Z | Agences immobilières | 86B | ROUTE DE BRIGNAIS | Chaponost | Zone du Dôme |
| SARL MB | 56.10A | Restauration traditionnelle | 17 | ROUTE DU DOME | Chaponost | Zone du Dôme |
| TECALEMIT AEROSPACE | 30.30Z | Construction aéronautique et spatiale | 9 | ROUTE DU DOME ZA DU PARC DES BOSS | Chaponost | Zone du Dôme |
| 4ITB | 46.90Z | Commerce de gros (commerce interentreprises) non spécialisé | 5 | ROUTE DU DOME | Chaponost | Zone du Dôme |
| SARL INNOVAPPLICATION | 70.10Z | Activités des sièges sociaux | 1 | ROUTE DU DOME | Chaponost | Zone du Dôme |
| SOLENE SUD OUEST LYONNAIS D ENTREPRISE | 94.99Z | Autres organisations fonctionnant par adhésion volontaire | 1 | ROUTE DU DOME | Chaponost | Zone du Dôme |
| LA BOUTIQUE OFFICIELLE.COM | 47.91A | Vente à distance sur catalogue général | 84 | ROUTE DE LA GARE ANGLE 2, ROUTE DU DOME | Chaponost | Zone du Dôme |
| COTE CLIM | 47.79Z | Commerce de détail de biens d'occasion en magasin | 3 | ROUTE DU DOME | Chaponost | Zone du Dôme |
| CKC NET | 62.01Z | Programmation informatique | 1 | ROUTE DES TROQUES BATIMENT LW1 | Chaponost | Zone du Dôme |
| PHOT'LN LES ARTISANS DE LA PHOTO | 74.20Z | Activités photographiques | 3 | ROUTE DU DOME GALERIE DU DOME | Chaponost | Zone du Dôme |

| | | | | | | |
|--|--------|--|----|---|-----------|--------------|
| EDC | 43.99C | Travaux de maçonnerie générale et gros œuvre de bâtiment | 17 | ROUTE DU DOME | Chaponost | Zone du Dôme |
| TECALEMIT AEROSPACE COMPOSITES | 22.29A | Fabrication de pièces techniques à base de matières plastiques | 9 | ROUTE DU DOME ZA DU PARC DES BOSS | Chaponost | Zone du Dôme |
| AZERGO | 46.65Z | Commerce de gros (commerce interentreprises) de mobilier de bureau | 14 | ROUTE DU DOME | Chaponost | Zone du Dôme |
| SYNTEA | 37.00Z | Collecte et traitement des eaux usées | 3 | ROUTE DU DOME GALERIE DU DOME | Chaponost | Zone du Dôme |
| JCG FINANCES | 66.22Z | Activités des agents et courtiers d'assurances | 1 | CHEMIN DES TROQUES IMMEUBLE LW1 | Chaponost | Zone du Dôme |
| SARL TEIXOLIBAT | 43.39Z | Autres travaux de finition | 5 | ROUTE DU DOME | Chaponost | Zone du Dôme |
| SUR LES FLOTS | 10.85Z | Fabrication de plats préparés | | ROUTE DES TROQUES ZONE INDUSTRIELLE | Chaponost | Zone du Dôme |
| SP2V | 43.32A | Travaux de menuiserie bois et PVC | 3 | ROUTE DU DOME | Chaponost | Zone du Dôme |
| KAREN BREDOIRE (DECREAENE) | 96.04Z | Entretien corporel | | ROUTE DES TROQUES | Chaponost | Zone du Dôme |
| CHAPONOST SUR MER | 56.10A | Restauration traditionnelle | 7 | ROUTE DES TROQUES | Chaponost | Zone du Dôme |
| JEAN-PIERRE PREVOT | 01.49Z | Élevage d'autres animaux | | ROUTE DE BRIGNAIS PAS NIV SNCF LIGNE 94 ST PAUL | Chaponost | Zone du Dôme |
| SAS TOJ | 47.76Z | Commerce de détail de fleurs, plantes, graines, engrais, animaux de compagnie et aliments pour ces animaux en magasin spécialisé | 1 | ROUTE DU DOME | Chaponost | Zone du Dôme |
| METALLYON | 25.50B | Découpage, emboutissage | 2 | ROUTE DU DOME PARC DU DOME | Chaponost | Zone du Dôme |
| ASLOTRO ASSOCIATION DES LOCATAIRES DU 7 ROUTE DES TROQUES | 94.99Z | Autres organisations fonctionnant par adhésion volontaire | 7 | ROUTE DES TROQUES | Chaponost | Zone du Dôme |
| ABACA ESPACES VERTS | 81.30Z | Services d'aménagement paysager | 3 | ROUTE DU DOME | Chaponost | Zone du Dôme |
| COULEURS ET BISEAUX | 47.78C | Autres commerces de détail spécialisés divers | 3 | ROUTE DU DOME LES TROQUES | Chaponost | Zone du Dôme |
| ITE69 | 43.29A | Travaux d'isolation | 3 | ROUTE DU DOME | Chaponost | Zone du Dôme |
| BEBE FAIT SA LISTE | 47.19B | Autres commerces de détail en magasin non spécialisé | 3 | ROUTE DU DOME | Chaponost | Zone du Dôme |
| CHB SERVICES PLUS | 73.11Z | Activités des agences de publicité | 3 | ROUTE DU DOME | Chaponost | Zone du Dôme |
| CGL COMPAGNIE GENERALE DE LOCATION | 77.32Z | Location et location-bail de machines et équipements pour la construction | 23 | ROUTE DU DOME LOT INDUSTRIEL DU DOME | Chaponost | Zone du Dôme |
| THOUARD & THOUARD | 69.10Z | Activités juridiques | 1 | ROUTE DES TROQUES IMMEUBLE LW1 | Chaponost | Zone du Dôme |
| POSIT'EVENTS | 73.11Z | Activités des agences de publicité | 4 | ROUTE DES TROQUES | Chaponost | Zone du Dôme |
| LITERIE AURA | 47.59A | Commerce de détail de meubles | 17 | ROUTE DU DOME PORTE B | Chaponost | Zone du Dôme |
| F CONSEIL | 70.22Z | Conseil pour les affaires et autres conseils de gestion | 86 | ROUTE DE BRIGNAIS | Chaponost | Zone du Dôme |
| LA POISSONNERIE | 47.23Z | Commerce de détail de poissons, crustacés et mollusques en magasin spécialisé | 86 | ROUTE DE BRIGNAIS | Chaponost | Zone du Dôme |
| BUREAU D'INGENIERIE DE RECHERCHE ET DE DEVELOPPEMENT EN ECOLOGIE | 37.00Z | Collecte et traitement des eaux usées | 3 | ROUTE DU DOME | Chaponost | Zone du Dôme |
| ANNE-SOPHIE VILLEMONT | 86.22C | Autres activités des médecins spécialistes | 1 | ROUTE DES TROQUES SCM DES ARCADES BAT. LW1 | Chaponost | Zone du Dôme |
| BRIGNAIS - CHAPONOST SPORT | 93.13Z | Activités des centres de culture physique | 5 | ROUTE DU DOME | Chaponost | Zone du Dôme |
| EUURL CUISINELLALPES EN TOUTE LIBERTE | 47.59A | Commerce de détail de meubles | 1 | ROUTE DU DOME | Chaponost | Zone du Dôme |
| STEPHANIE LE GUILLOUS AVOCAT | 69.10Z | Activités juridiques | 1 | CHEMIN DES TROQUES BATIMENT LW1 | Chaponost | Zone du Dôme |
| NOVATECK | 46.52Z | Commerce de gros (commerce interentreprises) de composants et d'équipements électroniques et de télécommunication | 5 | RUE DE LA PIERRE BLEUE | Chaponost | Zone du Dôme |
| BIOSSUN SOLUTIONS | 46.73A | Commerce de gros (commerce interentreprises) de bois et de matériaux de construction | 3 | ROUTE DU DOME PARC DU DOME | Chaponost | Zone du Dôme |
| HORSE AND ROPES | 15.12Z | Fabrication d'articles de voyage, de maroquinerie et de sellerie | 3 | ROUTE DU DOME | Chaponost | Zone du Dôme |
| TECALEMIT AEROSPACE LUCEAU | 30.30Z | Construction aéronautique et spatiale | 9 | ROUTE DU DOME ZA DU PARC DES BOSS | Chaponost | Zone du Dôme |
| GIE TECALEMIT SERVICES | 82.11Z | Services administratifs combinés de bureau | 9 | ROUTE DU DOME ZA DU PARC DES BOSS | Chaponost | Zone du Dôme |
| FC INVEST | 70.10Z | Activités des sièges sociaux | 86 | ROUTE DE BRIGNAIS | Chaponost | Zone du Dôme |
| GC DEVELOPPEMENT | 70.22Z | Conseil pour les affaires et autres conseils de gestion | 1 | CHEMIN DES TROQUES | Chaponost | Zone du Dôme |

| | | | | | | |
|---|--------|---|-----|--|-----------|------------------|
| ACTAD | 82.99Z | Autres activités de soutien aux entreprises n.c.a. | 3 | ROUTE DU DOME | Chaponost | Zone du Dôme |
| INGETHERM | 43.22B | Travaux d'installation d'équipements thermiques et de climatisation | 3 | ROUTE DU DOME | Chaponost | Zone du Dôme |
| BISTROT OUSTRY | 56.10A | Restauration traditionnelle | 17 | ROUTE DU DOME | Chaponost | Zone du Dôme |
| FEMAT CHAPONOST | 46.73A | Commerce de gros (commerce interentreprises) de bois et de matériaux de construction | 4 | ROUTE DU DOME | Chaponost | Zone du Dôme |
| SERFIM ENR INVEST | 35.11Z | Production d'électricité | | ROUTE DU DOME | Chaponost | Zone du Dôme |
| TECALEMIT TUBES | 24.20Z | Fabrication de tubes, tuyaux, profilés creux et accessoires correspondants en acier | 9 | ROUTE DU DOME ZONE D'ACTIVITE PARC DES BOSS | Chaponost | Zone du Dôme |
| GROUPE LAVENIR & CIE INVEST | 70.10Z | Activités des sièges sociaux | | ROUTE DES TROQUES | Chaponost | Zone du Dôme |
| OYE DISTRIBUTION | 63.91Z | Activités des agences de presse | 2 | ROUTE DU DOME | Chaponost | Zone du Dôme |
| ACROETANCH | 43.99A | Travaux d'étanchéification | 3 | ROUTE DU DOME | Chaponost | Zone du Dôme |
| AZERPITCH | 66.30Z | Gestion de fonds | 14 | ROUTE DU DOME | Chaponost | Zone du Dôme |
| TECALEMIT HOLDING | 66.30Z | Gestion de fonds | 9 | ROUTE DU DOME | Chaponost | Zone du Dôme |
| SIGMA WRAPPING | 18.12Z | Autre imprimerie (labeur) | 3 | ROUTE DU DOME ZA DU DOME ET DES BOSS | Chaponost | Zone du Dôme |
| CAP3BIS | 70.22Z | Conseil pour les affaires et autres conseils de gestion | 3 | ROUTE DU DOME | Chaponost | Zone du Dôme |
| HOLDING JAAC | 70.10Z | Activités des sièges sociaux | 1 | ROUTE DU DOME | Chaponost | Zone du Dôme |
| DOMO HOTEL | 55.10Z | Hôtels et hébergement similaire | 16 | ROUTE DU DOME | Chaponost | Zone du Dôme |
| PERGOSPA | 46.73A | Commerce de gros (commerce interentreprises) de bois et de matériaux de construction | 1 | ROUTE DU DOME | Chaponost | Zone du Dôme |
| ATELIER GARBIS | 15.12Z | Fabrication d'articles de voyage, de maroquinerie et de sellerie | 3 | ROUTE DU DOME GALERIE DU DOME | Chaponost | Zone du Dôme |
| CHAPONELLA | 47.59A | Commerce de détail de meubles | 1 | ROUTE DU DOME | Chaponost | Zone du Dôme |
| ANTHROPOLIS | 85.59A | Formation continue d'adultes | 86B | ROUTE DE BRIGNAIS | Chaponost | Zone du Dôme |
| ALYAH PILATES | 85.51Z | Enseignement de disciplines sportives et d'activités de loisirs | 5 | ROUTE DU DOME | Chaponost | Zone du Dôme |
| SAVEA | 37.00Z | Collecte et traitement des eaux usées | 3 | ROUTE DU DOME | Chaponost | Zone du Dôme |
| SERCAWATT | 35.11Z | Production d'électricité | | ROUTE DU DOME | Chaponost | Zone du Dôme |
| BEAUTY BY LILI | 96.02B | Soins de beauté | 17 | ROUTE DU DOME | Chaponost | Zone du Dôme |
| SYMATESE | 52.10B | Entreposage et stockage non frigorifique | 5 | IMPASSE SUD TROQUES ZI LES TROQUES | Chaponost | Zone des Troques |
| VYGON | 72.11Z | Recherche-développement en biotechnologie | 1 | ROUTE DES TROQUES | Chaponost | Zone des Troques |
| COMITE DU RHONE | 93.12Z | Activités de clubs de sports | 4 | ROUTE DES TROQUES | Chaponost | Zone des Troques |
| SOCIETE LYONNAISE ET BRESSANE RECHAPAGE | 22.11Z | Fabrication et rechapage de pneumatiques | 3 | IMPASSE SUD TROQUES ZI | Chaponost | Zone des Troques |
| TRANSPORTS MORELLON | 49.41B | Transports routiers de fret de proximité | 3 | ROUTE DES TROQUES ZONE D'ACTIVITES DES TROQUES | Chaponost | Zone des Troques |
| PATRICK COMBET | 46.19B | Autres intermédiaires du commerce en produits divers | 1 | ROUTE DES TROQUES | Chaponost | Zone des Troques |
| CHRISTINE REMILLIEUX (BERTHAUD) | 86.90E | Activités des professionnels de la rééducation, de l'appareillage et des pédicures-podologues | 1 | ROUTE DES TROQUES IMMEUBLE LW1 | Chaponost | Zone des Troques |
| CHARLOTT' | 47.99A | Vente à domicile | | LES TROQUES ZI | Chaponost | Zone des Troques |
| S*D*I SYNDICAT DES INDEPENDANTS | 94.11Z | Activités des organisations patronales et consulaires | 1 | ROUTE DES TROQUES ZI LES TROQUES | Chaponost | Zone des Troques |
| EUROBINOX | 28.14Z | Fabrication d'autres articles de robinetterie | | LES TROQUES ZONE INDUSTRIELLE | Chaponost | Zone des Troques |
| CHARCUTERIE DES EPIES | 10.13A | Préparation industrielle de produits à base de viande | | LES TROQUES ZONE INDUSTRIELLE | Chaponost | Zone des Troques |
| BASTIDE BONDOUX | 71.12B | Ingénierie, études techniques | 4 | ROUTE DES TROQUES | Chaponost | Zone des Troques |
| SARL ALTERNATY'M | 82.30Z | Organisation de foires, salons professionnels et congrès | 4 | ROUTE DES TROQUES | Chaponost | Zone des Troques |
| SETELEN | 42.22Z | Construction de réseaux électriques et de télécommunications | | LES TROQUES ZONE INDUSTRIELLE PARC ACTIVITES | Chaponost | Zone des Troques |
| EMMANUEL JAUDOIN | 86.23Z | Pratique dentaire | 1 | ROUTE DES TROQUES | Chaponost | Zone des Troques |

| | | | | | | |
|--|--------|--|----|--|-----------|------------------|
| CELEONET | 63.11Z | Traitement de données, hébergement et activités connexes | 1 | ROUTE DES TROQUES | Chaponost | Zone des Troques |
| M ³ TRANS | 49.41B | Transports routiers de fret de proximité | 3 | ROUTE DES TROQUES ZONE D ACTIVITES DES TROQUES | Chaponost | Zone des Troques |
| ANGELIQUE MORELLON | 90.02Z | Activités de soutien au spectacle vivant | 3 | ROUTE DES TROQUES CHAPONOST | Chaponost | Zone des Troques |
| GERMAIN ALVES DE AMORIN | 70.10Z | Activités des sièges sociaux | | LES TROQUES SARL MGK II | Chaponost | Zone des Troques |
| JACQUES LAFARGUE TRAITEUR | 56.21Z | Services des traiteurs | | LES TROQUES ZONE INDUSTRIELLE | Chaponost | Zone des Troques |
| ANNE-CECILE BONEYDS DIT DUSENDANS | 86.90D | Activités des infirmiers et des sages-femmes | 1 | ROUTE DES TROQUES | Chaponost | Zone des Troques |
| BENJAMIN FAURE | 86.23Z | Pratique dentaire | 1 | ROUTE DES TROQUES | Chaponost | Zone des Troques |
| L M II C | 43.91A | Travaux de charpente | | LES TROQUES ZI | Chaponost | Zone des Troques |
| LAURE BURKHARDT | 86.90E | Activités des professionnels de la rééducation, de l'appareillage et des pédicures-podologues | 1 | ROUTE DES TROQUES | Chaponost | Zone des Troques |
| I2A - INGENIERIE EN AGRO ALIMENTAIRE | 70.22Z | Conseil pour les affaires et autres conseils de gestion | | LES TROQUES ZI | Chaponost | Zone des Troques |
| MICHAEL GENSBURGER | 86.21Z | Activité des médecins généralistes | 1 | ROUTE DES TROQUES BAT LW1 | Chaponost | Zone des Troques |
| MARIE GOLBERY (JAGNOUX) | 86.90E | Activités des professionnels de la rééducation, de l'appareillage et des pédicures-podologues | 1 | ROUTE DES TROQUES BAT LW1 | Chaponost | Zone des Troques |
| MANAGEMENT CONSEILS INVEST | 43.21A | Travaux d'installation électrique dans tous locaux | 4 | ROUTE DES TROQUES | Chaponost | Zone des Troques |
| CHOMETTE FAVOR | 46.69C | Commerce de gros (commerce interentreprises) de fournitures et équipements divers pour le commerce et les services | 42 | LES TROQUES | Chaponost | Zone des Troques |
| ENTREPRISE DE SPECTACLES DES TROQUES PAR ABREVIATION E.S.D.T. | 90.01Z | Arts du spectacle vivant | 74 | ROUTE DE LA GARE ZA LES TROQUES | Chaponost | Zone des Troques |
| JONATHAN MERTENS | 86.90E | Activités des professionnels de la rééducation, de l'appareillage et des pédicures-podologues | 1 | ROUTE DES TROQUES | Chaponost | Zone des Troques |
| CERCLE WUSHU 69 | 93.12Z | Activités de clubs de sports | | LES TROQUES | Chaponost | Zone des Troques |
| MORGANE NOUEL DE KERANGUE | 86.90E | Activités des professionnels de la rééducation, de l'appareillage et des pédicures-podologues | 1 | ROUTE DES TROQUES BATIMENT LW1 | Chaponost | Zone des Troques |
| L'AVENIR BATIMENT | 43.29A | Travaux d'isolation | | ROUTE DES TROQUES | Chaponost | Zone des Troques |
| ALGED ASSOCIATION LYONNAISE DE GESTION D'ETABLISSEMENTS POUR PERSONNES DEFICIENTES | 88.10C | Aide par le travail | 4 | IMPASSE SUD TROQUES | Chaponost | Zone des Troques |
| LERGON'HOME | 46.49Z | Commerce de gros (commerce interentreprises) d'autres biens domestiques | | LES TROQUES ZONE INDUSTRIELLE | Chaponost | Zone des Troques |
| BRC LM2C | 43.91B | Travaux de couverture par éléments | | LES TROQUES | Chaponost | Zone des Troques |
| EFFEKT INGENIERIE | 71.12B | Ingénierie, études techniques | 1 | ROUTE DES TROQUES | Chaponost | Zone des Troques |
| SPIRALE MARKETING | 73.11Z | Activités des agences de publicité | 1 | ROUTE DES TROQUES BAT LW1 | Chaponost | Zone des Troques |
| JULIE MORIN | 86.90E | Activités des professionnels de la rééducation, de l'appareillage et des pédicures-podologues | 1 | ROUTE DES TROQUES BATIMENT LW1 | Chaponost | Zone des Troques |
| AUDREY BESNIER | 86.90D | Activités des infirmiers et des sages-femmes | 1 | ROUTE DES TROQUES | Chaponost | Zone des Troques |
| ALEXANDRA BRUNETTI | 86.90E | Activités des professionnels de la rééducation, de l'appareillage et des pédicures-podologues | 1 | ROUTE DES TROQUES | Chaponost | Zone des Troques |
| ELODIE BUISSON | 86.90D | Activités des infirmiers et des sages-femmes | 1 | ROUTE DES TROQUES BATIMENT LW1 | Chaponost | Zone des Troques |
| CAROLINE GROSSET | 86.90D | Activités des infirmiers et des sages-femmes | 1 | ROUTE DES TROQUES BAT LW1 | Chaponost | Zone des Troques |
| MELCHIOR | 56.21Z | Services des traiteurs | | ROUTE DES TROQUES | Chaponost | Zone des Troques |
| MARIE GRASSEAU | 86.22C | Autres activités des médecins spécialistes | 1 | ROUTE DES TROQUES | Chaponost | Zone des Troques |
| LA FORET NOIRE | 56.10A | Restauration traditionnelle | 1 | ROUTE DES TROQUES | Chaponost | Zone des Troques |
| ATHENAIS MIAGKOFF | 86.90E | Activités des professionnels de la rééducation, de l'appareillage et des pédicures-podologues | 1 | ROUTE DES TROQUES | Chaponost | Zone des Troques |
| VERTICALE | 46.34Z | Commerce de gros (commerce interentreprises) de boissons | 1 | ROUTE DES TROQUES | Chaponost | Zone des Troques |
| NASTASSIA PROTSENKO | 86.22C | Autres activités des médecins spécialistes | 1 | ROUTE DES TROQUES | Chaponost | Zone des Troques |
| H L CONCEPT | 43.91B | Travaux de couverture par éléments | | LES TROQUES | Chaponost | Zone des Troques |
| CABINET DENTAIRE JOCADENT | 86.23Z | Pratique dentaire | 1 | ROUTE DES TROQUES | Chaponost | Zone des Troques |

| | | | | | | |
|---|--------|--|------|---|-----------|------------------|
| SELARL DU DOCTEUR MARCIN MLOTEK | 86.22C | Autres activités des médecins spécialistes | 1 | ROUTE DES TROQUES | Chaponost | Zone des Troques |
| CABINET LUCILEA | 86.90F | Activités de santé humaine non classées ailleurs | 1 | ROUTE DES TROQUES | Chaponost | Zone des Troques |
| BASTIDE BONDOUX INGEFLUIDES | 71.12B | Ingénierie, études techniques | 4 | ROUTE DES TROQUES | Chaponost | Zone des Troques |
| EVE-SOPHIE MERLINI | 86.90F | Activités de santé humaine non classées ailleurs | 1 | ROUTE DES TROQUES | Chaponost | Zone des Troques |
| SPIRALE INDUSTRY | 70.22Z | Conseil pour les affaires et autres conseils de gestion | 1 | ROUTE DES TROQUES BAT LW1 | Chaponost | Zone des Troques |
| FUHRMANN AVOCAT | 69.10Z | Activités juridiques | 4 | ROUTE DES TROQUES | Chaponost | Zone des Troques |
| DR MICHAEL GENSBURGER | 86.22C | Autres activités des médecins spécialistes | 1 | ROUTE DES TROQUES BATIMENT LW1 | Chaponost | Zone des Troques |
| ANAIIS RENETEAU | 69.10Z | Activités juridiques | 1 | ROUTE DES TROQUES | Chaponost | Zone des Troques |
| AXSOL FRANCE | 71.12B | Ingénierie, études techniques | | LES TROQUES ZONE INDUSTRIELLE | Chaponost | Zone des Troques |
| RUCHE DELANDREA | 16.29Z | Fabrication d'objets divers en bois ; fabrication d'objets en liège, vannerie et sparterie | 9005 | CHEMIN DES TROQUES | Chaponost | Zone des Troques |
| LILYO | 66.30Z | Gestion de fonds | 1 | ROUTE DES TROQUES BAT. LW1 | Chaponost | Zone des Troques |
| ORTHATLANTIC RHONE-ALPES | 86.90E | Activités des professionnels de la rééducation, de l'appareillage et des pédicures-podologues | 1 | ROUTE DES TROQUES | Chaponost | Zone des Troques |
| L&S FOUS DU RUN | 47.64Z | Commerce de détail d'articles de sport en magasin spécialisé | 1 | ROUTE DES TROQUES BAT LW1 | Chaponost | Zone des Troques |
| EOPROM | 68.10Z | Activités des marchands de biens immobiliers | 1 | ROUTE DES TROQUES | Chaponost | Zone des Troques |
| SYDEA | 69.20Z | Activités comptables | 1 | ROUTE DES TROQUES | Chaponost | Zone des Troques |
| MAXENCE AUDUREAU | 86.90E | Activités des professionnels de la rééducation, de l'appareillage et des pédicures-podologues | 1 | ROUTE DES TROQUES | Chaponost | Zone des Troques |
| AGENCE HELLI HELLO | 73.11Z | Activités des agences de publicité | 4 | ROUTE DES TROQUES | Chaponost | Zone des Troques |
| MCI ENERGIES | 82.99Z | Autres activités de soutien aux entreprises n.c.a. | 4 | ROUTE DES TROQUES | Chaponost | Zone des Troques |
| WEBD | 63.11Z | Traitement de données, hébergement et activités connexes | 1 | ROUTE DES TROQUES | Chaponost | Zone des Troques |
| EXPERTS & CO | 66.19B | Autres activités auxiliaires de services financiers, hors assurance et caisses de retraite, n.c.a. | 1 | ROUTE DES TROQUES | Chaponost | Zone des Troques |
| ETABLISSEMENTS RANDY | 10.85Z | Fabrication de plats préparés | | LES TROQUES ZONE INDUSTRIELLE | Chaponost | Zone des Troques |
| KEVIN HUMBEL | 86.90E | Activités des professionnels de la rééducation, de l'appareillage et des pédicures-podologues | 1 | ROUTE DES TROQUES | Chaponost | Zone des Troques |
| MARGOT DELAHAYE | 86.90E | Activités des professionnels de la rééducation, de l'appareillage et des pédicures-podologues | 1 | ROUTE DES TROQUES BAT LW1 | Chaponost | Zone des Troques |
| NAPOLEON OPTIQUE | 47.78A | Commerces de détail d'optique | 1 | ROUTE DES TROQUES | Chaponost | Zone des Troques |
| SYMATESE | 72.19Z | Recherche-développement en autres sciences physiques et naturelles | | LES TROQUES ZI | Chaponost | Zone du Caillou |
| CVTI CHAUFFAGE VENTILATION TUYAUTERIE INDUSTRIE | 43.22B | Travaux d'installation d'équipements thermiques et de climatisation | 3 | RUE JULES VERNE ZI DU CAILLOU | Chaponost | Zone du Caillou |
| SA TRANSPORTS OUBRIER | 49.41A | Transports routiers de fret interurbains | | ROUTE DU CAILLOU Z.I. LA COMBE | Chaponost | Zone du Caillou |
| PARQUETSOL CUIRAM | 43.33Z | Travaux de revêtement des sols et des murs | 5 | RUE JULES VERNE ZI LE CAILLOU | Chaponost | Zone du Caillou |
| MTS MAINTENANCE ET TRAVAUX SPECIAUX | 43.99D | Autres travaux spécialisés de construction | 16 | RUE JULES VERNE | Chaponost | Zone du Caillou |
| FREYSSINET FRANCE | 43.99D | Autres travaux spécialisés de construction | 16 | RUE JULES VERNE | Chaponost | Zone du Caillou |
| SGAME | 26.12Z | Fabrication de cartes électroniques assemblées | 75 | ROUTE DE LA GARE Z.I. LE CAILLOU | Chaponost | Zone du Caillou |
| GN SA SOCIETE GUY NEYRET | 28.99B | Fabrication d'autres machines spécialisées | 9 | RUE JULES VERNE PARC D'ACTIVITES DU CAILLOU | Chaponost | Zone du Caillou |
| C.T.A. | 46.69B | Commerce de gros (commerce interentreprises) de fournitures et équipements industriels divers | 3 | RUE JULES VERNE Z.I. DU CAILLOU | Chaponost | Zone du Caillou |
| HERMETIC MECAFLUX | 33.12Z | Réparation de machines et équipements mécaniques | 11 | RUE JULES VERNE ZAC DU CAILLOU | Chaponost | Zone du Caillou |
| BVS MEDICAL BOSSION VACHERESSE SORRENTINO MEDICAL | 32.50A | Fabrication de matériel médico-chirurgical et dentaire | 2 | RUE JULES VERNE ZAC DU CAILLOU | Chaponost | Zone du Caillou |
| SULZER POMPES FRANCE | 46.90Z | Commerce de gros (commerce interentreprises) non spécialisé | 21 | ROUTE DU CAILLOU | Chaponost | Zone du Caillou |

| | | | | | | |
|--|--------|---|-----|--|-----------|-----------------|
| EXPACE | 82.99Z | Autres activités de soutien aux entreprises n.c.a. | | RUE JULES VERNE ZAC DU CAILLOU | Chaponost | Zone du Caillou |
| ERMA | 43.32B | Travaux de menuiserie métallique et serrurerie | 77 | ROUTE DE LA GARE | Chaponost | Zone du Caillou |
| CEMEX BETONS RHONE-ALPES | 23.63Z | Fabrication de béton prêt à l'emploi | 7 | ROUTE DU CAILLOU ZI | Chaponost | Zone du Caillou |
| MARTINET | 82.11Z | Services administratifs combinés de bureau | | RUE JULES VERNE | Chaponost | Zone du Caillou |
| RESILEC | 26.12Z | Fabrication de cartes électroniques assemblées | 75 | ROUTE DE LA GARE | Chaponost | Zone du Caillou |
| STATION COULEURS | 46.73B | Commerce de gros (commerce interentreprises) d'appareils sanitaires et de produits de décoration | 1 | RUE JULES VERNE ZA DU CAILLOU | Chaponost | Zone du Caillou |
| SULZER ENSIVAL MORET FRANCE | 28.13Z | Fabrication d'autres pompes et compresseurs | 21 | ROUTE DU CAILLOU | Chaponost | Zone du Caillou |
| COGEPA DM SERVICES | 43.99C | Travaux de maçonnerie générale et gros œuvre de bâtiment | 9 | ROUTE DU CAILLOU | Chaponost | Zone du Caillou |
| A.V.M. - ACHAT VENTE MATERIELS | 46.69B | Commerce de gros (commerce interentreprises) de fournitures et équipements industriels divers | 9 | ROUTE DU CAILLOU | Chaponost | Zone du Caillou |
| ACTIV' H. A. | 70.22Z | Conseil pour les affaires et autres conseils de gestion | 6 | RUE JULES VERNE | Chaponost | Zone du Caillou |
| MRTGV | 88.10A | Aide à domicile | 79 | ROUTE DE LA GARE | Chaponost | Zone du Caillou |
| ECI ETUDES CONCEPTIONS INDUSTRIELLES | 28.29A | Fabrication d'équipements d'emballage, de conditionnement et de pesage | 9 | ROUTE DU CAILLOU | Chaponost | Zone du Caillou |
| GRILLON REMY METALLERIE | 43.32B | Travaux de menuiserie métallique et serrurerie | 2 | RUE JULES VERNE PARC D'ACTIVITES DU CAILLOU | Chaponost | Zone du Caillou |
| FIRST STOP AYME | 45.31Z | Commerce de gros d'équipements automobiles | 6 | RUE JULES VERNE | Chaponost | Zone du Caillou |
| NOUVELLES ENERGIES DISTRIBUTION | 46.90Z | Commerce de gros (commerce interentreprises) non spécialisé | 13 | RUE JULES VERNE ZAC DU CAILLOU | Chaponost | Zone du Caillou |
| NOUVELLES ENERGIES DISTRIBUTION | 52.10B | Entreposage et stockage non frigorifique | 12 | RUE JULES VERNE | Chaponost | Zone du Caillou |
| NOUVELLES ENERGIES DISTRIBUTION | 52.10B | Entreposage et stockage non frigorifique | 9 | ROUTE DU CAILLOU | Chaponost | Zone du Caillou |
| MSE | 43.32B | Travaux de menuiserie métallique et serrurerie | 77 | ROUTE DE LA GARE | Chaponost | Zone du Caillou |
| GENEIA | 70.22Z | Conseil pour les affaires et autres conseils de gestion | 75 | ROUTE DE LA GARE | Chaponost | Zone du Caillou |
| VFM | 66.30Z | Gestion de fonds | 5 | RUE JULES VERNE ZI LE CAILLOU | Chaponost | Zone du Caillou |
| OSLO | 66.30Z | Gestion de fonds | 5 | RUE JULES VERNE ZI LE CAILLOU | Chaponost | Zone du Caillou |
| SUNMIND ICTIS 1 | 35.11Z | Production d'électricité | 7 | ROUTE DU CAILLOU | Chaponost | Zone du Caillou |
| FBSR | 64.30Z | Fonds de placement et entités financières similaires | 13 | RUE DE LA PIERRE BLEUE | Chaponost | Zone du Caillou |
| OPEN TECNOLAB CHAPONOST | 63.99Z | Autres services d'information n.c.a. | 6 | RUE JULES VERNE | Chaponost | Zone du Caillou |
| NUANCES UNIKALO RHONE ALPES | 46.73B | Commerce de gros (commerce interentreprises) d'appareils sanitaires et de produits de décoration | 1 | RUE JULES VERNE ZA DU CAILLOU | Chaponost | Zone du Caillou |
| AER A.E.R | 46.69A | Commerce de gros (commerce interentreprises) de matériel électrique | | RUE JULES VERNE ZAC DU CAILLO | Chaponost | Zone du Caillou |
| AER A.E.R | 22.29A | Fabrication de pièces techniques à base de matières plastiques | | RUE JULES VERNE ZAC DU CAILLOU - WIREPLAST | Chaponost | Zone du Caillou |
| SMOP SOC MECANIQUE ET OUTILLAGE DE PRECISION | 25.62B | Mécanique industrielle | 9 | RUE JULES VERNE PARC D'ACTIVITES DU CAILLOU | Chaponost | Zone du Caillou |
| ETABLISSEMENTS RANDY | 10.85Z | Fabrication de plats préparés | | RUE JULES VERNE Z.A.C. DU CAILLOU | Chaponost | Zone du Caillou |
| CTA PARTICIPATIONS | 66.30Z | Gestion de fonds | 3 | RUE JULES VERNE | Chaponost | Zone du Caillou |
| AUDACE | 70.10Z | Activités des sièges sociaux | 3 | RUE JULES VERNE | Chaponost | Zone du Caillou |
| SYSEG | 84.12Z | Administration publique (tutelle) de la santé, de la formation, de la culture et des services sociaux, autre que sécurité sociale | 262 | RUE BARTHELEMY THIMONNIER PARC D'ACTIVITES DE SACUNY | Brignais | Zone de Sacuny |
| SYSEG | 37.00Z | Collecte et traitement des eaux usées | 262 | RUE BARTHELEMY THIMONNIER PARC D'ACTIVITES DE SACUNY | Brignais | Zone de Sacuny |
| CARTOON | 73.11Z | Activités des agences de publicité | 287 | RUE BARTHELEMY THIMONNIER TERRADITTA BUSINESS CENTER | Brignais | Zone de Sacuny |

| | | | | | | |
|---|--------|---|-----|--|----------|----------------|
| PEP'S-DIRECT PLUS-GMT CONTACT-GMT PHONIN | 73.11Z | Activités des agences de publicité | 147 | AVENUE MARCEL MERIEUX PARC D'ACTIVITE DE SACUNY BAT C7 | Brignais | Zone de Sacuny |
| FFC MONTAGE | 43.22B | Travaux d'installation d'équipements thermiques et de climatisation | 313 | AVENUE MARCEL MERIEUX PAR AVENIR II | Brignais | Zone de Sacuny |
| 3P PROBA | 82.99Z | Autres activités de soutien aux entreprises n.c.a. | 313 | AVENUE MARCEL MERIEUX PARC AVENIR II | Brignais | Zone de Sacuny |
| INGERAMA | 43.22B | Travaux d'installation d'équipements thermiques et de climatisation | 100 | RUE JOSEPH MARIE JACQUARD PARC D'ACTIVITE DE SACUNY | Brignais | Zone de Sacuny |
| IV2C | 62.02A | Conseil en systèmes et logiciels informatiques | | AVENUE MARCEL MERIEUX PARK AVENIR | Brignais | Zone de Sacuny |
| TRVB | 33.20A | Installation de structures métalliques, chaudronnées et de tuyauterie | 200 | RUE BARTHELEMY THIMONNIER ZAC DE SACUNY | Brignais | Zone de Sacuny |
| A O D ALARME OPTIQUE DOMOTIQUE | 43.21A | Travaux d'installation électrique dans tous locaux | 287 | RUE BARTHELEMY THIMONNIER ZAC DE SACUNY | Brignais | Zone de Sacuny |
| STELIS (SOCIETE LYONNAISE D'INVESTISSEMENT STRATEGIQUE) | 70.22Z | Conseil pour les affaires et autres conseils de gestion | 287 | RUE BARTHELEMY THIMONNIER PARC D'ACTIVITE SACUNY TERRA DITTA | Brignais | Zone de Sacuny |
| ACROPOLIS | 68.10Z | Activités des marchands de biens immobiliers | 400 | RUE BARTHELEMY THIMONNIER | Brignais | Zone de Sacuny |
| ALTERRYA | 71.12B | Ingénierie, études techniques | 313 | AVENUE MARCEL MERIEUX PARK AVENIR 2 ZAC DE SACUNY | Brignais | Zone de Sacuny |
| NEOJPS | 62.01Z | Programmation informatique | | AVENUE MARCEL MERIEUX PARK AVENIR | Brignais | Zone de Sacuny |
| CORPGUARD INTELLIGENCE SOLUTIONS | 80.30Z | Activités d'enquête | 472 | RUE BARTHELEMY THIMONNIER ZAC DE SACUNY | Brignais | Zone de Sacuny |
| ALTERRYA PROJET 11 | 35.11Z | Production d'électricité | 313 | AVENUE MARCEL MERIEUX PARK AVENIR 2 ZAC DE SACUNY | Brignais | Zone de Sacuny |
| ALTERRYA PROJET 14 | 35.11Z | Production d'électricité | 313 | AVENUE MARCEL MERIEUX PARK AVENIR 2 ZAC DE SACUNY | Brignais | Zone de Sacuny |
| ALTERRYA PROJET 12 | 35.11Z | Production d'électricité | 313 | AVENUE MARCEL MERIEUX PARK AVENIR 2 ZAC DE SACUNY | Brignais | Zone de Sacuny |
| ALTERRYA PROJET 25 | 35.11Z | Production d'électricité | 313 | AVENUE MARCEL MERIEUX PARK AVENIR 2 ZAC DE SACUNY | Brignais | Zone de Sacuny |
| TRIEL SOLAIRE | 35.11Z | Production d'électricité | 313 | AVENUE MARCEL MERIEUX PARK AVENIR 2 ZAC DE SACUNY | Brignais | Zone de Sacuny |
| ALTERRYA PROJET 15 | 35.11Z | Production d'électricité | 313 | AVENUE MARCEL MERIEUX PARK AVENIR 2 ZAC DE SACUNY | Brignais | Zone de Sacuny |
| ALTERRYA PROJET 16 | 35.11Z | Production d'électricité | 313 | AVENUE MARCEL MERIEUX PARK AVENIR 2 ZAC DE SACUNY | Brignais | Zone de Sacuny |
| ALTERRYA PROJET 17 | 35.11Z | Production d'électricité | 313 | AVENUE MARCEL MERIEUX PARK AVENIR 2 ZAC DE SACUNY | Brignais | Zone de Sacuny |
| ALTERRYA PROJET 21 | 35.11Z | Production d'électricité | 313 | AVENUE MARCEL MERIEUX PARK AVENIR 2 ZAC DE SACUNY | Brignais | Zone de Sacuny |
| ALTERRYA PROJET 22 | 35.11Z | Production d'électricité | 313 | AVENUE MARCEL MERIEUX PARK AVENIR 2 ZAC DE SACUNY | Brignais | Zone de Sacuny |
| ALTERRYA PROJET 19 | 35.11Z | Production d'électricité | 313 | AVENUE MARCEL MERIEUX PARK AVENIR 2 ZAC DE SACUNY | Brignais | Zone de Sacuny |
| ALTERRYA PROJET 24 | 35.11Z | Production d'électricité | 313 | AVENUE MARCEL MERIEUX PARK AVENIR 2 ZAC DE SACUNY | Brignais | Zone de Sacuny |
| ALTERRYA PROJET 20 | 35.11Z | Production d'électricité | 313 | AVENUE MARCEL MERIEUX PARK AVENIR 2 ZAC DE SACUNY | Brignais | Zone de Sacuny |
| ALTERRYA PROJET 18 | 35.11Z | Production d'électricité | 313 | AVENUE MARCEL MERIEUX PARK AVENIR 2 ZAC DE SACUNY | Brignais | Zone de Sacuny |
| ALTERRYA PROJET 23 | 35.11Z | Production d'électricité | 313 | AVENUE MARCEL MERIEUX PARK AVENIR 2 ZAC DE SACUNY | Brignais | Zone de Sacuny |
| SOL'AIR INDUSTRY | 74.90B | Activités spécialisées, scientifiques et techniques diverses | | RUE BARTHELEMY THIMONNIER | Brignais | Zone de Sacuny |
| @D L'@TELIER DES DECOUVERTES | 73.11Z | Activités des agences de publicité | 313 | AVENUE MARCEL MERIEUX ZONE D'ACTIVITE COMMERCIALE DE SACUNY | Brignais | Zone de Sacuny |

| | | | | | | |
|--|--------|--|-----|--|----------|----------------|
| MULTI-ACTIVE DEVELOPPEMENTS | 73.11Z | Activités des agences de publicité | 313 | AVENUE MARCEL MERIEUX PARC AVENIR II ZONE D'ACTIVITE COMMERC | Brignais | Zone de Sacuny |
| ECOPOSE | 43.22B | Travaux d'installation d'équipements thermiques et de climatisation | 147 | AVENUE MARCEL MERIEUX PARK AVENIR BAT B2 | Brignais | Zone de Sacuny |
| AC LEC | 27.12Z | Fabrication de matériel de distribution et de commande électrique | 147 | AVENUE MARCEL MERIEUX ZAC DE SACUNY | Brignais | Zone de Sacuny |
| RHEA ETANCHEITE | 43.99A | Travaux d'étanchéification | 147 | AVENUE MARCEL MERIEUX PARK AVENIR ZAC DE SACUNY | Brignais | Zone de Sacuny |
| AXEL RAFFENAUD CONSULTING GROUP | 70.22Z | Conseil pour les affaires et autres conseils de gestion | 440 | RUE BARTHELEMY THIMONNIER | Brignais | Zone de Sacuny |
| ARTHEOS | 46.47Z | Commerce de gros (commerce interentreprises) de meubles, de tapis et d'appareils d'éclairage | 115 | RUE HENRI MALARTRE ZONE D'ACTIVITES DE SACUNY | Brignais | Zone de Sacuny |
| STERLAN GROUP | 70.22Z | Conseil pour les affaires et autres conseils de gestion | | AVENUE MARCEL MERIEUX ZAC DE SACUNY | Brignais | Zone de Sacuny |
| L&L CONSTRUCTION | 43.99C | Travaux de maçonnerie générale et gros œuvre de bâtiment | 269 | AVENUE MARCEL MERIEUX | Brignais | Zone de Sacuny |
| CHRIDOM INVEST | 66.30Z | Gestion de fonds | 287 | RUE BARTHELEMY THIMONNIER IMMEUBLE TERRA DITTA | Brignais | Zone de Sacuny |
| COM'ON BLUE | 73.11Z | Activités des agences de publicité | 350 | RUE BARTHELEMY THIMONNIER | Brignais | Zone de Sacuny |
| TITAN CURVE COMPUTING (TCC) | 62.02A | Conseil en systèmes et logiciels informatiques | 108 | RUE BARTHELEMY THIMONNIER PARC SACUNY | Brignais | Zone de Sacuny |
| TERRADITTA BUSINESS CENTER | 68.20A | Location de logements | 287 | RUE BARTHELEMY THIMONNIER | Brignais | Zone de Sacuny |
| ACC AC CONSEILS | 70.22Z | Conseil pour les affaires et autres conseils de gestion | 313 | AVENUE MARCEL MERIEUX PARK AVENIR 2 - ZAC DE SACUNY | Brignais | Zone de Sacuny |
| COFFRAGE-BAT | 43.99C | Travaux de maçonnerie générale et gros œuvre de bâtiment | 287 | RUE BARTHELEMY THIMONNIER TERRA DITTA | Brignais | Zone de Sacuny |
| A.S.O GLOBAL TRANS | 52.29B | Affrètement et organisation des transports | 108 | RUE BARTHELEMY THIMONNIER PARC D'ACTIVITE DE SACUNY | Brignais | Zone de Sacuny |
| EDION CONSEIL | 70.10Z | Activités des sièges sociaux | 350 | RUE BARTHELEMY THIMONNIER | Brignais | Zone de Sacuny |
| I.P.C IDEAL PROJECT CONSTRUCTION | 74.90A | Activité des économistes de la construction | 147 | AVENUE MARCEL MERIEUX PARK AVENIR SACUNY | Brignais | Zone de Sacuny |
| IOC IO CONSTRUCTIONS | 43.99C | Travaux de maçonnerie générale et gros œuvre de bâtiment | 147 | AVENUE MARCEL MERIEUX BAT B ZAC DE SACUNY | Brignais | Zone de Sacuny |
| LYON SUD FINANCE | 64.92Z | Autre distribution de crédit | 287 | RUE BARTHELEMY THIMONNIER IMMEUBLE TERRA DITTA | Brignais | Zone de Sacuny |
| LE PAVE.COM | 43.99C | Travaux de maçonnerie générale et gros œuvre de bâtiment | 269 | AVENUE MARCEL MERIEUX | Brignais | Zone de Sacuny |
| PROJECT | 74.10Z | Activités spécialisées de design | 440 | RUE BARTHELEMY THIMONNIER | Brignais | Zone de Sacuny |
| TELCOMPRO | 70.10Z | Activités des sièges sociaux | 147 | AVENUE MARCEL MERIEUX ZAC DE SACUNY | Brignais | Zone de Sacuny |
| RPI RED PILL INDUSTRIES | 25.50B | Découpage, emboutissage | 147 | AVENUE MARCEL MERIEUX ZAC DE SACUNY | Brignais | Zone de Sacuny |
| SOCIETE FRANCAISE D'AGENTS DE FOOTBALL (ET PAR ABREVIATION SFA FOOTBALL) | 74.90B | Activités spécialisées, scientifiques et techniques diverses | 147 | AVENUE MARCEL MERIEUX | Brignais | Zone de Sacuny |
| MI CONCEPT | 43.34Z | Travaux de peinture et vitrerie | 147 | AVENUE MARCEL MERIEUX BAT B - ZAC DE SACUNY | Brignais | Zone de Sacuny |
| MC AUTO | 70.10Z | Activités des sièges sociaux | 147 | AVENUE MARCEL MERIEUX ZAC DE SACUNY-BATIMENT B | Brignais | Zone de Sacuny |
| EMX CONSEIL | 68.31Z | Agences immobilières | 115 | RUE BARTHELEMY THIMONNIER | Brignais | Zone de Sacuny |
| EMX DEVELOPPEMENT | 68.10Z | Activités des marchands de biens immobiliers | 115 | RUE BARTHELEMY THIMONNIER | Brignais | Zone de Sacuny |
| EXPERT ELEC | 46.69A | Commerce de gros (commerce interentreprises) de matériel électrique | 287 | RUE BARTHELEMY THIMONNIER PARC DE SACUNY | Brignais | Zone de Sacuny |
| FASTLANESERVICES | 49.41B | Transports routiers de fret de proximité | 313 | AVENUE MARCEL MERIEUX | Brignais | Zone de Sacuny |
| VEGA | 41.20A | Construction de maisons individuelles | 115 | RUE HENRI MALARTRE | Brignais | Zone de Sacuny |
| ALL 4 SERVICES | 81.21Z | Nettoyage courant des bâtiments | 313 | AVENUE MARCEL MERIEUX | Brignais | Zone de Sacuny |
| CARRIERE DE JOUX | 08.12Z | Exploitation de gravières et sablières, extraction d'argiles et de kaolin | 400 | RUE BARTHELEMY THIMONNIER | Brignais | Zone de Sacuny |

| | | | | | | |
|---|--------|--|-----|---|----------|----------------|
| MTP FINANCE | 82.11Z | Services administratifs combinés de bureau | 472 | RUE BARTHELEMY THIMONNIER | Brignais | Zone de Sacuny |
| IPC COM | 70.22Z | Conseil pour les affaires et autres conseils de gestion | 147 | AVENUE MARCEL MERIEUX PARK AVENIR BAT B | Brignais | Zone de Sacuny |
| PROLENS INVESTISSEMENT | 68.10Z | Activités des marchands de biens immobiliers | 472 | RUE BARTHELEMY THIMONNIER ZONE D ACTIVITE COMMERCIALE DE SACUNY | Brignais | Zone de Sacuny |
| NEUWAY MOBILITY FRANCE | 70.22Z | Conseil pour les affaires et autres conseils de gestion | 313 | AVENUE MARCEL MERIEUX | Brignais | Zone de Sacuny |
| USACO | 62.02A | Conseil en systèmes et logiciels informatiques | 147 | AVENUE MARCEL MERIEUX PARC D ACTIVITES LE SACUNY | Brignais | Zone de Sacuny |
| CORPGUARD PROTECTION UNIT | 80.10Z | Activités de sécurité privée | 472 | RUE BARTHELEMY THIMONNIER ZAC DE SACUNY | Brignais | Zone de Sacuny |
| THE WHITE PEAK | 68.20A | Location de logements | 400 | RUE BARTHELEMY THIMONNIER | Brignais | Zone de Sacuny |
| EMMANUEL TRIVIS | 62.01Z | Programmation informatique | 313 | AVENUE MARCEL MERIEUX CHEZ ARTHESIS | Brignais | Zone de Sacuny |
| TA4F TREFLE A 4 FEUILLES | 68.20A | Location de logements | 313 | AVENUE MARCEL MERIEUX | Brignais | Zone de Sacuny |
| MALT CONSEILS | 70.22Z | Conseil pour les affaires et autres conseils de gestion | 147 | AVENUE MARCEL MERIEUX | Brignais | Zone de Sacuny |
| Z25 FINANCES | 70.22Z | Conseil pour les affaires et autres conseils de gestion | 313 | AVENUE MARCEL MERIEUX | Brignais | Zone de Sacuny |
| GRUPEMENT EMPLOYEURS TOURNES VERS L'EMPLOI ET L'INSERTION PROFESSIONNELLE | 78.30Z | Autre mise à disposition de ressources humaines | 269 | AVENUE MARCEL MERIEUX | Brignais | Zone de Sacuny |
| ELLOW | 66.30Z | Gestion de fonds | 147 | AVENUE MARCEL MERIEUX ZAC DE SACUNY - PARK AVENIR BATIMENT B | Brignais | Zone de Sacuny |
| SAS JSBC | 70.10Z | Activités des sièges sociaux | 287 | RUE BARTHELEMY THIMONNIER | Brignais | Zone de Sacuny |
| M&M IMMO CONCEPT | 82.99Z | Autres activités de soutien aux entreprises n.c.a. | 287 | RUE BARTHELEMY THIMONNIER BATIMENT TERRA BITA LOT B10 | Brignais | Zone de Sacuny |
| EVIDENCE IMMOBILIER | 68.31Z | Agences immobilières | 287 | RUE BARTHELEMY THIMONNIER BUSINESS CENTER B2 | Brignais | Zone de Sacuny |
| MPRO TRANSPORTS | 49.42Z | Services de déménagement | 287 | RUE BARTHELEMY THIMONNIER TERRA DITTA B2 | Brignais | Zone de Sacuny |
| COPE CONSEIL | 71.12B | Ingénierie, études techniques | 147 | AVENUE MARCEL MERIEUX | Brignais | Zone de Sacuny |
| RAA INVEST | 66.30Z | Gestion de fonds | 147 | AVENUE MARCEL MERIEUX PARK AVENIR | Brignais | Zone de Sacuny |
| CG CONSEIL ET PATRIMOINE | 66.19B | Autres activités auxiliaires de services financiers, hors assurance et caisses de retraite, n.c.a. | 287 | RUE BARTHELEMY THIMONNIER IMMEUBLE TERRA DITTA | Brignais | Zone de Sacuny |
| ADE-ONE INVEST | 68.10Z | Activités des marchands de biens immobiliers | 147 | AVENUE MARCEL MERIEUX | Brignais | Zone de Sacuny |
| HAE | 70.10Z | Activités des sièges sociaux | 147 | AVENUE MARCEL MERIEUX | Brignais | Zone de Sacuny |
| HL NETTOYAGE | 81.21Z | Nettoyage courant des bâtiments | 147 | AVENUE MARCEL MERIEUX KJDOM | Brignais | Zone de Sacuny |
| CREUSOL TP TERRASSEMENT | 43.12A | Travaux de terrassement courants et travaux préparatoires | 287 | RUE BARTHELEMY THIMONNIER TERRA DITTA BUSINESS CENTER | Brignais | Zone de Sacuny |
| COHELIOS | 71.11Z | Activités d'architecture | 7 | RUE DES CAPUCINES | Brignais | Zone de Sacuny |
| J. ZACHARIE S.A.S. | 43.32C | Agencement de lieux de vente | 182 | AVENUE MARCEL MERIEUX ZONE DE SACUNY | Brignais | Zone de Sacuny |
| N2F GROUP CW RDG | 70.10Z | Activités des sièges sociaux | 440 | RUE BARTHELEMY THIMONNIER PARC D'ACTIVITES LE SACUNY | Brignais | Zone de Sacuny |
| FINANCIERE GFL | 70.10Z | Activités des sièges sociaux | 163 | RUE BARTHELEMY THIMONNIER | Brignais | Zone de Sacuny |
| MOTT INVESTISSEMENT | 70.10Z | Activités des sièges sociaux | 115 | RUE HENRI MALARTRE | Brignais | Zone de Sacuny |
| KJDOM | 82.99Z | Autres activités de soutien aux entreprises n.c.a. | 147 | AVENUE MARCEL MERIEUX | Brignais | Zone de Sacuny |
| E.GROUP | 70.10Z | Activités des sièges sociaux | 147 | AVENUE MARCEL MERIEUX | Brignais | Zone de Sacuny |
| EMNA BARBER | 96.02A | Coiffure | 147 | AVENUE MARCEL MERIEUX | Brignais | Zone de Sacuny |
| KRAFTEO | 62.01Z | Programmation informatique | 256 | AVENUE MARCEL MERIEUX | Brignais | Zone de Sacuny |
| AMS | 43.99C | Travaux de maçonnerie générale et gros œuvre de bâtiment | 147 | AVENUE MARCEL MERIEUX | Brignais | Zone de Sacuny |
| CARDABEL IMPACT | 70.22Z | Conseil pour les affaires et autres conseils de gestion | 313 | AVENUE MARCEL MERIEUX PARK AVENIR II ZAC DE SACUNY | Brignais | Zone de Sacuny |

| | | | | | | |
|---|--------|---|-----|--|----------|----------------|
| SMAGGA SYNDICAT DE MISE EN VALEUR D'AMENAGEMENT ET DE GESTION DU BASSIN VERSANT DU GARON (SMAGGA) | 84.11Z | Administration publique générale | 262 | RUE BARTHELEMY THIMONNIER PARC D'ACTIVITES DE SACUNY | Brignais | Zone de Sacuny |
| ENDRIX LYO | 69.20Z | Activités comptables | 472 | RUE BARTHELEMY THIMONNIER ZAC DE SACUNY | Brignais | Zone de Sacuny |
| C D L | 43.32B | Travaux de menuiserie métallique et serrurerie | 313 | AVENUE MARCEL MERIEUX PARK AVENIR II | Brignais | Zone de Sacuny |
| VALERIE BORELLE (BOCQUET) | 69.20Z | Activités comptables | 472 | RUE BARTHELEMY THIMONNIER CABINET SFC-ENDRIX | Brignais | Zone de Sacuny |
| PPI PREVENTION PROTECTION INCENDIE | 80.20Z | Activités liées aux systèmes de sécurité | | SACUNY PARK AVENIR | Brignais | Zone de Sacuny |
| SM-HP SERVICE MAINTENANCE | 47.59B | Commerce de détail d'autres équipements du foyer | 287 | RUE BARTHELEMY THIMONNIER BATIMENT TERRA DITTA | Brignais | Zone de Sacuny |
| ERIDAN | 46.39B | Commerce de gros (commerce interentreprises) alimentaire non spécialisé | 472 | RUE BARTHELEMY THIMONNIER | Brignais | Zone de Sacuny |
| RIELLO ONDULEURS | 46.69A | Commerce de gros (commerce interentreprises) de matériel électrique | | SACUNY PARK AVENIR - BATIMENT A - ZAC | Brignais | Zone de Sacuny |
| OPTIQUE PARTICIPATIONS | 46.19A | Centrales d'achat non alimentaires | 115 | RUE HENRI MALARTRE ZAC DE SACUNY | Brignais | Zone de Sacuny |
| GREEN HILLS SOFTWARE | 58.29B | Édition de logiciels outils de développement et de langages | 440 | RUE BARTHELEMY THIMONNIER | Brignais | Zone de Sacuny |
| ELCIA CREATION | 58.29C | Édition de logiciels applicatifs | 256 | AVENUE MARCEL MERIEUX | Brignais | Zone de Sacuny |
| SPORT LIBERTE | 93.19Z | Autres activités liées au sport | 313 | AVENUE MARCEL MERIEUX IMMEUBLE PARK AVENIR ZAC DE SACUNY | Brignais | Zone de Sacuny |
| EGP | 43.29A | Travaux d'isolation | 269 | AVENUE MARCEL MERIEUX | Brignais | Zone de Sacuny |
| A.C.V.R ASSISTANCE CLIMATISATION VENTILATION REGULATION | 43.22B | Travaux d'installation d'équipements thermiques et de climatisation | 287 | RUE BARTHELEMY THIMONNIER ZAC DE SACUNY BAT TERRA DITA | Brignais | Zone de Sacuny |
| TECHEM SAS | 43.22A | Travaux d'installation d'eau et de gaz en tous locaux | | AVENUE MARCEL MERIEUX PARK AVENIR ZAC DE SACUNY BAT C LOT C1 | Brignais | Zone de Sacuny |
| PROGISOFT | 62.02A | Conseil en systèmes et logiciels informatiques | | SACUNY PARC AVENIR ZAC DE SACUNY | Brignais | Zone de Sacuny |
| ANC | 41.20B | Construction d'autres bâtiments | 400 | RUE BARTHELEMY THIMONNIER | Brignais | Zone de Sacuny |
| SOBEN | 63.11Z | Traitement de données, hébergement et activités connexes | 54 | AVENUE MARCEL MERIEUX ZONE INDUSTRIELLE DE SACUNY | Brignais | Zone de Sacuny |
| EGLISE EVANG. LIBRE DE LYON SUD OUEST | 94.91Z | Activités des organisations religieuses | 400 | RUE BARTHELEMY THIMONNIER | Brignais | Zone de Sacuny |
| CBR CARRIERES DU BASSIN RHONALPIN | 08.12Z | Exploitation de gravières et sablières, extraction d'argiles et de kaolin | 400 | RUE BARTHELEMY THIMONNIER | Brignais | Zone de Sacuny |
| ABISTAND | 18.13Z | Activités de pré-presses | 287 | RUE BARTHELEMY THIMONNIER ZAC DE SACUNY-PARC TERRA DITTA | Brignais | Zone de Sacuny |
| ENTREPRISE-FACILE | 62.09Z | Autres activités informatiques | 350 | RUE BARTHELEMY THIMONNIER | Brignais | Zone de Sacuny |
| PHARMACOS | 71.12B | Ingénierie, études techniques | 440 | RUE BARTHELEMY THIMONNIER ZAC DE SACUNY | Brignais | Zone de Sacuny |
| AEROTHERMIS | 71.12B | Ingénierie, études techniques | 287 | RUE BARTHELEMY THIMONNIER BATIMENT TERRA DITTA | Brignais | Zone de Sacuny |
| EMI SERVICES | 43.21A | Travaux d'installation électrique dans tous locaux | 147 | AVENUE MARCEL MERIEUX BAT C4 | Brignais | Zone de Sacuny |
| ACTISUD SERVICES | 81.21Z | Nettoyage courant des bâtiments | 287 | RUE BARTHELEMY THIMONNIER BATIMENT TERRA DITTA - L | Brignais | Zone de Sacuny |
| ERRT | 42.22Z | Construction de réseaux électriques et de télécommunications | 147 | AVENUE MARCEL MERIEUX ZAC DE SACUNY | Brignais | Zone de Sacuny |
| LAPICOREY FOURNITURES ET MACHINES | 46.69B | Commerce de gros (commerce interentreprises) de fournitures et équipements industriels divers | 200 | RUE BARTHELEMY THIMONNIER | Brignais | Zone de Sacuny |
| MERCURE AMBULANCES | 86.90A | Ambulances | | AVENUE MARCEL MERIEUX LOT B2 "PARC AVENIR" | Brignais | Zone de Sacuny |
| ARTHESIS | 18.13Z | Activités de pré-presses | 313 | AVENUE MARCEL MERIEUX ZAC DE SACUNY | Brignais | Zone de Sacuny |
| GLT MAINTENANCE | 33.14Z | Réparation d'équipements électriques | | AVENUE MARCEL MERIEUX ZAC DE SACUNY PARC AVENIR | Brignais | Zone de Sacuny |
| CARRE D ART | 43.33Z | Travaux de revêtement des sols et des murs | 287 | RUE BARTHELEMY THIMONNIER | Brignais | Zone de Sacuny |
| EVOL GLOBAL SERVICES | 62.02A | Conseil en systèmes et logiciels informatiques | 350 | RUE BARTHELEMY THIMONNIER | Brignais | Zone de Sacuny |
| ASSURANCES MALEO | 66.22Z | Activités des agents et courtiers d'assurances | 313 | AVENUE MARCEL MERIEUX | Brignais | Zone de Sacuny |

| | | | | | | |
|---|--------|--|-----|--|----------|----------------|
| N2F GROUP GESTION | 70.10Z | Activités des sièges sociaux | 440 | RUE BARTHELEMY THIMONNIER PARC D'ACTIVITES LE SACUNY | Brignais | Zone de Sacuny |
| RC PRESTIGE | 45.11Z | Commerce de voitures et de véhicules automobiles légers | 147 | AVENUE MARCEL MERIEUX PARC AVENIR BATIMENT C7 | Brignais | Zone de Sacuny |
| JULIETTE MARCQ | 86.90D | Activités des infirmiers et des sages-femmes | 287 | RUE BARTHELEMY THIMONNIER | Brignais | Zone de Sacuny |
| CARDABEL INVEST | 70.22Z | Conseil pour les affaires et autres conseils de gestion | 313 | AVENUE MARCEL MERIEUX PARK AVENIR II ZONE ACTIVITE COM | Brignais | Zone de Sacuny |
| ALEXANDRA BERNAR | 82.11Z | Services administratifs combinés de bureau | | SACUNY PARK AVENIR 2 | Brignais | Zone de Sacuny |
| IRINA HERGHEA | 86.22C | Autres activités des médecins spécialistes | 287 | RUE BARTHELEMY THIMONNIER | Brignais | Zone de Sacuny |
| LA VILLA | 56.10A | Restauration traditionnelle | | RUE HENRI MALARTRE ZAC DE SACUNY | Brignais | Zone de Sacuny |
| J CHAMBLAS MENUISERIE ET SERRURERIE | 16.23Z | Fabrication de charpentes et d'autres menuiseries | 147 | AVENUE MARCEL MERIEUX | Brignais | Zone de Sacuny |
| M E S MAINTENANCE ENERGIE SERVICES | 43.22B | Travaux d'installation d'équipements thermiques et de climatisation | 147 | AVENUE MARCEL MERIEUX PARK AVENIR BAT C | Brignais | Zone de Sacuny |
| ATHLON CAR LEASE | 77.11B | Location de longue durée de voitures et de véhicules automobiles légers | 472 | RUE BARTHELEMY THIMONNIER ZAC DE SACUNY PARC IMMEUBLE LE NAODISS | Brignais | Zone de Sacuny |
| C.E.L. | 43.22B | Travaux d'installation d'équipements thermiques et de climatisation | 558 | AVENUE MARCEL MERIEUX ZAC DE SACUNY | Brignais | Zone de Sacuny |
| P 2 A EXPERTISE | 69.20Z | Activités comptables | 115 | RUE HENRI MALARTRE ZAC DE SACUNY | Brignais | Zone de Sacuny |
| IBR | 68.31Z | Agences immobilières | 147 | AVENUE MARCEL MERIEUX | Brignais | Zone de Sacuny |
| EGELYS - AGROVALYS | 46.71Z | Commerce de gros (commerce interentreprises) de combustibles et de produits annexes | 108 | RUE BARTHELEMY THIMONNIER PARC D'ACTIVITES DE SACUNY | Brignais | Zone de Sacuny |
| EXPERT ROBOTIQUE | 46.69B | Commerce de gros (commerce interentreprises) de fournitures et équipements industriels divers | 287 | RUE BARTHELEMY THIMONNIER | Brignais | Zone de Sacuny |
| ZC ISOLATION | 47.99A | Vente à domicile | 269 | AVENUE MARCEL MERIEUX BAT C PARC AVENIR | Brignais | Zone de Sacuny |
| EUREKA EXPERTISE RH | 78.20Z | Activités des agences de travail temporaire | 350 | RUE BARTHELEMY THIMONNIER | Brignais | Zone de Sacuny |
| SP CONCEPT | 74.90A | Activité des économistes de la construction | 147 | AVENUE MARCEL MERIEUX BAT B ZAC DE SACUNY | Brignais | Zone de Sacuny |
| EPICENTRE FORMATION ET CONSEIL | 85.59A | Formation continue d'adultes | 115 | RUE HENRI MALARTRE CHEZ SARL P2A EXPERTISE ZAC DE SACUNY | Brignais | Zone de Sacuny |
| OX-IDEE | 25.72Z | Fabrication de serrures et de ferrures | 200 | RUE BARTHELEMY THIMONNIER | Brignais | Zone de Sacuny |
| COSMED FRANCE | 46.46Z | Commerce de gros (commerce interentreprises) de produits pharmaceutiques | | RUE HENRI MALARTRE 115 RUE HENRI MALATRE | Brignais | Zone de Sacuny |
| EDEAL | 66.22Z | Activités des agents et courtiers d'assurances | 313 | AVENUE MARCEL MERIEUX 313A | Brignais | Zone de Sacuny |
| LOGINCASE | 63.11Z | Traitement de données, hébergement et activités connexes | 147 | AVENUE MARCEL MERIEUX | Brignais | Zone de Sacuny |
| DUO CREDITS | 66.19B | Autres activités auxiliaires de services financiers, hors assurance et caisses de retraite, n.c.a. | 313 | AVENUE MARCEL MERIEUX PARC AVENIR II ZAC DE SACUNY | Brignais | Zone de Sacuny |
| TALENTO | 70.22Z | Conseil pour les affaires et autres conseils de gestion | 287 | RUE BARTHELEMY THIMONNIER ZONE D'AMENAGEMENT CONCERTÉ SACUNY | Brignais | Zone de Sacuny |
| CENTRE D'HYGIENE ET DE SECURITE ALIMENTAIRE | 71.20B | Analyses, essais et inspections techniques | 147 | AVENUE MARCEL MERIEUX | Brignais | Zone de Sacuny |
| 3 GS AUTO | 45.11Z | Commerce de voitures et de véhicules automobiles légers | 287 | RUE BARTHELEMY THIMONNIER ZAC DE SACUNY | Brignais | Zone de Sacuny |
| SMARTYK | 71.12B | Ingénierie, études techniques | 147 | AVENUE MARCEL MERIEUX ZA SACUNY PARK AVENIR BATIMENT 2 | Brignais | Zone de Sacuny |
| JEROMINE PASO | 86.90E | Activités des professionnels de la rééducation, de l'appareillage et des pédicures-podologues | 400 | RUE BARTHELEMY THIMONNIER SCM SOURCE | Brignais | Zone de Sacuny |
| HELENE PATOIS | 86.90E | Activités des professionnels de la rééducation, de l'appareillage et des pédicures-podologues | 400 | RUE BARTHELEMY THIMONNIER | Brignais | Zone de Sacuny |
| EMILE | 14.13Z | Fabrication de vêtements de dessus | 147 | AVENUE MARCEL MERIEUX PARK AVENIR I, BATIMENT B, HALL B5 | Brignais | Zone de Sacuny |

| | | | | | | |
|--------------------------------------|--------|--|-----|---|----------|----------------|
| DATASHELTER | 62.02B | Tierce maintenance de systèmes et d'applications informatiques | 147 | AVENUE MARCEL MERIEUX PARC ACTIVITES DE SACUNY | Brignais | Zone de Sacuny |
| PIREN | 82.11Z | Services administratifs combinés de bureau | 313 | AVENUE MARCEL MERIEUX PARK AVENIR II | Brignais | Zone de Sacuny |
| NZFN GROUP RESTAURATION CLERMONT | 56.10A | Restauration traditionnelle | 440 | RUE BARTHELEMY THIMONNIER PARC D'ACTIVITES LE SACUNY | Brignais | Zone de Sacuny |
| RHONE HYGIENE VENTILATION | 81.21Z | Nettoyage courant des bâtiments | 287 | RUE BARTHELEMY THIMONNIER BATIMENT TERRA DITTA | Brignais | Zone de Sacuny |
| M.S.R MURAT SOLUTIONS RENOVATION | 43.99C | Travaux de maçonnerie générale et gros œuvre de bâtiment | 287 | RUE BARTHELEMY THIMONNIER PARC DE SACUNY | Brignais | Zone de Sacuny |
| VANILLECOMBE VANILLE COMBE | 86.90D | Activités des infirmiers et des sages-femmes | 287 | RUE BARTHELEMY THIMONNIER | Brignais | Zone de Sacuny |
| CORALIE DESCHAMPS | 86.90E | Activités des professionnels de la rééducation, de l'appareillage et des pédicures-podologues | 400 | RUE BARTHELEMY THIMONNIER | Brignais | Zone de Sacuny |
| DSF | 43.99A | Travaux d'électrification | 400 | RUE BARTHELEMY THIMONNIER | Brignais | Zone de Sacuny |
| BYBLOSS | 85.59A | Formation continue d'adultes | 472 | RUE BARTHELEMY THIMONNIER | Brignais | Zone de Sacuny |
| LE PELET | 43.22B | Travaux d'installation d'équipements thermiques et de climatisation | 108 | RUE BARTHELEMY THIMONNIER | Brignais | Zone de Sacuny |
| AGILAE QUALIE | 70.22Z | Conseil pour les affaires et autres conseils de gestion | 472 | RUE BARTHELEMY THIMONNIER | Brignais | Zone de Sacuny |
| SN ATELIER | 23.20Z | Fabrication de produits réfractaires | 108 | RUE BARTHELEMY THIMONNIER | Brignais | Zone de Sacuny |
| MG EMI | 71.12B | Ingénierie, études techniques | 115 | RUE BARTHELEMY THIMONNIER | Brignais | Zone de Sacuny |
| MACINSHOW | 74.10Z | Activités spécialisées de design | 108 | RUE BARTHELEMY THIMONNIER | Brignais | Zone de Sacuny |
| COSMO COLOR | 47.91A | Vente à distance sur catalogue général | 147 | AVENUE MARCEL MERIEUX | Brignais | Zone de Sacuny |
| ESTM EUROPE SOUS TRAITANCE MECANIQUE | 46.74A | Commerce de gros (commerce interentreprises) de quincaillerie | 108 | RUE BARTHELEMY THIMONNIER | Brignais | Zone de Sacuny |
| MCZA | 86.21Z | Activité des médecins généralistes | 472 | RUE BARTHELEMY THIMONNIER | Brignais | Zone de Sacuny |
| ENVIREA | 71.12B | Ingénierie, études techniques | 108 | RUE BARTHELEMY THIMONNIER | Brignais | Zone de Sacuny |
| MALITERIE EXPANSION | 77.40Z | Location-bail de propriété intellectuelle et de produits similaires, à l'exception des œuvres soumises à copyright | 163 | RUE BARTHELEMY THIMONNIER | Brignais | Zone de Sacuny |
| MAMA BIRTH | 47.91B | Vente à distance sur catalogue spécialisé | 108 | RUE BARTHELEMY THIMONNIER | Brignais | Zone de Sacuny |
| JRL TELECOMMUNICATIONS | 43.21B | Travaux d'installation électrique sur la voie publique | 147 | AVENUE MARCEL MERIEUX | Brignais | Zone de Sacuny |
| LVL DISTRIBUTION | 46.39B | Commerce de gros (commerce interentreprises) alimentaire non spécialisé | 269 | AVENUE MARCEL MERIEUX LOT C9 | Brignais | Zone de Sacuny |
| PDR EXPERTS | 45.20A | Entretien et réparation de véhicules automobiles légers | 147 | AVENUE MARCEL MERIEUX | Brignais | Zone de Sacuny |
| CHAM | 43.21A | Travaux d'installation électrique dans tous locaux | 147 | AVENUE MARCEL MERIEUX | Brignais | Zone de Sacuny |
| JOUER POUR EUX | 93.19Z | Autres activités liées au sport | 147 | AVENUE MARCEL MERIEUX BATIMENT C7 | Brignais | Zone de Sacuny |
| SRDC | 43.11Z | Travaux de démolition | 147 | AVENUE MARCEL MERIEUX | Brignais | Zone de Sacuny |
| WIMPULSE | 70.22Z | Conseil pour les affaires et autres conseils de gestion | 287 | RUE BARTHELEMY THIMONNIER | Brignais | Zone de Sacuny |
| L.R. BRIGNAIS | 93.12Z | Activités de clubs de sports | 147 | AVENUE MARCEL MERIEUX | Brignais | Zone de Sacuny |
| INGELI GROUP | 66.30Z | Gestion de fonds | 287 | RUE BARTHELEMY THIMONNIER TERRA DITTA A1 - PARC DE SACUNY | Brignais | Zone de Sacuny |
| HELYMO | 70.22Z | Conseil pour les affaires et autres conseils de gestion | 287 | RUE BARTHELEMY THIMONNIER | Brignais | Zone de Sacuny |
| NOAM | 43.31Z | Travaux de plâtrerie | 147 | AVENUE MARCEL MERIEUX | Brignais | Zone de Sacuny |
| MAEVING FRANCE | 45.11Z | Commerce de voitures et de véhicules automobiles légers | 147 | AVENUE MARCEL MERIEUX C O KJDOM | Brignais | Zone de Sacuny |
| INNOSENSE EUROPE | 72.19Z | Recherche-développement en autres sciences physiques et naturelles | 115 | RUE BARTHELEMY THIMONNIER ZAC DE SACUNY | Brignais | Zone de Sacuny |
| MONFIBRE, LDA | 70.22Z | Conseil pour les affaires et autres conseils de gestion | 147 | AVENUE MARCEL MERIEUX KJDOM | Brignais | Zone de Sacuny |

| | | | | | | |
|--|--------|---|-----|---|----------|----------------|
| B AND BUSINESS | 82.99Z | Autres activités de soutien aux entreprises n.c.a. | | AVENUE MARCEL MERIEUX 313 A | Brignais | Zone de Sacuny |
| SYSEG | 37.00Z | Collecte et traitement des eaux usées | 262 | RUE BARTHELEMY THIMONNIER PARC D'ACTIVITES DE SACUNY | Brignais | Zone de Sacuny |
| CCVG COMMUNAUTE COMMUNES VALLEE DU GARON | 84.11Z | Administration publique générale | 262 | RUE BARTHELEMY THIMONNIER PARC DE SACUNY | Brignais | Zone de Sacuny |
| HYDAC | 33.20B | Installation de machines et équipements mécaniques | 1 | AVENUE MARCEL MERIEUX PARK AVENIR ZAC SACUNY BAT A3 | Brignais | Zone de Sacuny |
| CIRLY | 26.11Z | Fabrication de composants électroniques | 100 | RUE JOSEPH MARIE JACQUARD PARC D'ACTIVITE DE SACUNY | Brignais | Zone de Sacuny |
| MIGATRONIC EQUIPEMENTS DE SOUDURE | 46.69B | Commerce de gros (commerce interentreprises) de fournitures et équipements industriels divers | 313 | AVENUE MARCEL MERIEUX PARK AVENIR 2 | Brignais | Zone de Sacuny |
| DSA D.S.A. | 33.20C | Conception d'ensemble et assemblage sur site industriel d'équipements de contrôle des processus industriels | 147 | AVENUE MARCEL MERIEUX PARK AVENIR ZONE D'ACTIVITE COMMERCIAL | Brignais | Zone de Sacuny |
| STERLAN | 46.52Z | Commerce de gros (commerce interentreprises) de composants et d'équipements électroniques et de télécommunication | | AVENUE MARCEL MERIEUX ZAC DE SACUNY | Brignais | Zone de Sacuny |
| SARL PRISMA CAT | 46.46Z | Commerce de gros (commerce interentreprises) de produits pharmaceutiques | 440 | RUE BARTHELEMY THIMONNIER | Brignais | Zone de Sacuny |
| YACC | 69.20Z | Activités comptables | 287 | RUE BARTHELEMY THIMONNIER ZAC DE SACUNY - BAT.TER-RA CITTA C1 | Brignais | Zone de Sacuny |
| DISTECH CONTROLS SAS | 26.51B | Fabrication d'instrumentation scientifique et technique | 558 | AVENUE MARCEL MERIEUX | Brignais | Zone de Sacuny |
| SOBERCO ENVIRONNEMENT INDEX ENVIRON. | 74.90B | Activités spécialisées, scientifiques et techniques diverses | 440 | RUE BARTHELEMY THIMONNIER | Brignais | Zone de Sacuny |
| ACTE I | 71.11Z | Activités d'architecture | 400 | RUE BARTHELEMY THIMONNIER | Brignais | Zone de Sacuny |
| EUREKA | 78.20Z | Activités des agences de travail temporaire | 350 | RUE BARTHELEMY THIMONNIER | Brignais | Zone de Sacuny |
| CPE CONCEPT PROPLETE ENVIRONNEMENT | 81.21Z | Nettoyage courant des bâtiments | 287 | RUE BARTHELEMY THIMONNIER | Brignais | Zone de Sacuny |
| ETS GEORGES CLAVEL RHONE ALPES | 52.29B | Affrètement et organisation des transports | | SACUNY PARK AVENIR II - ZAC | Brignais | Zone de Sacuny |
| ATILOG | 62.01Z | Programmation informatique | 440 | RUE BARTHELEMY THIMONNIER | Brignais | Zone de Sacuny |
| EVERDYN | 26.51B | Fabrication d'instrumentation scientifique et technique | 147 | AVENUE MARCEL MERIEUX BATIMENT D | Brignais | Zone de Sacuny |
| PRO CONCEPT SERVICE | 47.41Z | Commerce de détail d'ordinateurs, d'unités périphériques et de logiciels en magasin spécialisé | 147 | AVENUE MARCEL MERIEUX PARC ACTIVITE DE SACUNY | Brignais | Zone de Sacuny |
| TRANSFORM | 31.01Z | Fabrication de meubles de bureau et de magasin | 182 | AVENUE MARCEL MERIEUX ZONE DE SACUNY | Brignais | Zone de Sacuny |
| G.T.PEINTURE | 43.34Z | Travaux de peinture et vitrerie | 313 | AVENUE MARCEL MERIEUX PARK AVENIR II | Brignais | Zone de Sacuny |
| S N T | 43.31Z | Travaux de plâtrerie | 200 | RUE BARTHELEMY THIMONNIER PARC D ACTIVITES DE SACUNY | Brignais | Zone de Sacuny |
| TALASSA | 46.73B | Commerce de gros (commerce interentreprises) d'appareils sanitaires et de produits de décoration | 232 | AVENUE MARCEL MERIEUX ZA DE SACUNY PARK AVENIR | Brignais | Zone de Sacuny |
| PROTHESE DENTAIRE RICHARD ARTDENTECK | 32.50A | Fabrication de matériel médico-chirurgical et dentaire | 350 | RUE BARTHELEMY THIMONNIER LE PARC DE SACUNY | Brignais | Zone de Sacuny |
| DHL INTERNATIONAL EXPRESS (FRANCE) | 49.41A | Transports routiers de fret interurbains | 115 | RUE BARTHELEMY THIMONNIER | Brignais | Zone de Sacuny |
| SERCQ | 74.10Z | Activités spécialisées de design | 313 | AVENUE MARCEL MERIEUX PARK AVENIR II | Brignais | Zone de Sacuny |
| M COLOR | 45.31Z | Commerce de gros d'équipements automobiles | 147 | AVENUE MARCEL MERIEUX PARK AVENIR ZAC DE SACUNY BAT B3BIS | Brignais | Zone de Sacuny |
| EFFELLE | 70.22Z | Conseil pour les affaires et autres conseils de gestion | 100 | RUE JOSEPH MARIE JACQUARD PARC D'ACTIVITE DE SACUNY | Brignais | Zone de Sacuny |

| | | | | | | |
|--------------------------------------|--------|---|-----|--|----------|----------------|
| SOLUPRINT | 70.22Z | Conseil pour les affaires et autres conseils de gestion | 147 | AVENUE MARCEL MERIEUX BATIMENT A5-PARK AVENIR I | Brignais | Zone de Sacuny |
| GRANTERRE FRANCE | 46.32B | Commerce de gros (commerce interentreprises) de produits à base de viande | 115 | RUE HENRI MALARTRE ZAC DE SACUNY | Brignais | Zone de Sacuny |
| SFC ENDRIX SOC | 69.20Z | Activités comptables | 472 | RUE BARTHELEMY THIMONNIER | Brignais | Zone de Sacuny |
| SYMBIOSE AMENAGEMENTS | 71.12B | Ingénierie, études techniques | 440 | RUE BARTHELEMY THIMONNIER ZAC DE SACUNY | Brignais | Zone de Sacuny |
| ZACHARIE AGENCEMENT | 43.32C | Agencement de lieux de vente | 182 | AVENUE MARCEL MERIEUX ZONE DE SACUNY | Brignais | Zone de Sacuny |
| BIMOTOR FRANCE | 45.31Z | Commerce de gros d'équipements automobiles | 313 | AVENUE MARCEL MERIEUX IMMEUBLE PARC AVENIR II | Brignais | Zone de Sacuny |
| ETEL A V O CONCEPT | 43.21A | Travaux d'installation électrique dans tous locaux | 147 | AVENUE MARCEL MERIEUX | Brignais | Zone de Sacuny |
| M - C - HABITAT | 43.32A | Travaux de menuiserie bois et PVC | 313 | AVENUE MARCEL MERIEUX PARK AVENIR 2 | Brignais | Zone de Sacuny |
| ATEA-IT | 62.02A | Conseil en systèmes et logiciels informatiques | 147 | AVENUE MARCEL MERIEUX BATIMENT D | Brignais | Zone de Sacuny |
| RC CONSEILS | 69.20Z | Activités comptables | 147 | AVENUE MARCEL MERIEUX | Brignais | Zone de Sacuny |
| ELSA PETIT MAIRE | 69.10Z | Activités juridiques | 287 | RUE BARTHELEMY THIMONNIER LE TERRA DITTA | Brignais | Zone de Sacuny |
| GMI GMINVENT | 58.29C | Édition de logiciels applicatifs | 313 | AVENUE MARCEL MERIEUX | Brignais | Zone de Sacuny |
| XBLINE | 95.11Z | Réparation d'ordinateurs et d'équipements périphériques | 287 | RUE BARTHELEMY THIMONNIER ZAC DE SACUNY | Brignais | Zone de Sacuny |
| AUGELY CONSEILS | 69.20Z | Activités comptables | 287 | RUE BARTHELEMY THIMONNIER | Brignais | Zone de Sacuny |
| B2M | 46.13Z | Intermédiaires du commerce en bois et matériaux de construction | 472 | RUE BARTHELEMY THIMONNIER | Brignais | Zone de Sacuny |
| HERVE THERMIQUE | 43.22B | Travaux d'installation d'équipements thermiques et de climatisation | 558 | AVENUE MARCEL MERIEUX ZAC DE SACUNY | Brignais | Zone de Sacuny |
| HERITIER GP HERITIER GESTION PRIVEE | 66.22Z | Activités des agents et courtiers d'assurances | 350 | RUE BARTHELEMY THIMONNIER | Brignais | Zone de Sacuny |
| ASTRID TRETIAKOFF (PETITJEAN) | 73.11Z | Activités des agences de publicité | 108 | RUE BARTHELEMY THIMONNIER | Brignais | Zone de Sacuny |
| AGEX EXPERTISE TECHNIQUE ET MARITIME | 74.90B | Activités spécialisées, scientifiques et techniques diverses | 115 | RUE HENRI MALARTRE ZAC DE SACUNY | Brignais | Zone de Sacuny |
| BIOGEMM | 47.91B | Vente à distance sur catalogue spécialisé | 350 | RUE BARTHELEMY THIMONNIER | Brignais | Zone de Sacuny |
| WN WIN NETTOYAGES | 81.21Z | Nettoyage courant des bâtiments | 115 | RUE BARTHELEMY THIMONNIER | Brignais | Zone de Sacuny |
| LITERIE AURA | 70.10Z | Activités des sièges sociaux | 163 | RUE BARTHELEMY THIMONNIER | Brignais | Zone de Sacuny |
| KRYPTONPAINTS FRANCE | 45.31Z | Commerce de gros d'équipements automobiles | 287 | RUE BARTHELEMY THIMONNIER TERRADITTA B2 | Brignais | Zone de Sacuny |
| NC 2008 ENVIRONNEMENT | 43.29A | Travaux d'isolation | 269 | AVENUE MARCEL MERIEUX | Brignais | Zone de Sacuny |
| CIB CONSULTING | 82.91Z | Activités des agences de recouvrement de factures et des sociétés d'information financière sur la clientèle | 287 | RUE BARTHELEMY THIMONNIER ZAC DE SACUNY-TERRA DITTA | Brignais | Zone de Sacuny |
| RA ASCENSEURS RHONE-ALPES ASCENSEURS | 43.29B | Autres travaux d'installation n.c.a. | 147 | AVENUE MARCEL MERIEUX PARK AVENIR | Brignais | Zone de Sacuny |
| NET ETANCHEITE | 43.91B | Travaux de couverture par éléments | 147 | AVENUE MARCEL MERIEUX ZAC DE SACUNY - PARK AVENIR BATIMENT B | Brignais | Zone de Sacuny |
| ANTHOPHILA | 47.42Z | Commerce de détail de matériels de télécommunication en magasin spécialisé | 287 | RUE BARTHELEMY THIMONNIER | Brignais | Zone de Sacuny |
| IMPRINT MEDICAL | 71.12B | Ingénierie, études techniques | 287 | RUE BARTHELEMY THIMONNIER | Brignais | Zone de Sacuny |
| ANALYS | 69.20Z | Activités comptables | 115 | RUE BARTHELEMY THIMONNIER | Brignais | Zone de Sacuny |
| STEEL | 70.10Z | Activités des sièges sociaux | 163 | RUE BARTHELEMY THIMONNIER | Brignais | Zone de Sacuny |
| FERMETURES SERRU | 43.32A | Travaux de menuiserie bois et PVC | 287 | RUE BARTHELEMY THIMONNIER | Brignais | Zone de Sacuny |
| SEDILEC | 46.69A | Commerce de gros (commerce interentreprises) de matériel électrique | 147 | AVENUE MARCEL MERIEUX | Brignais | Zone de Sacuny |
| ADENIO | 14.19Z | Fabrication d'autres vêtements et accessoires | 287 | RUE BARTHELEMY THIMONNIER TERRA DITTA ZONE DE SACUNY LOT C5 | Brignais | Zone de Sacuny |
| KOBAN | 71.12B | Ingénierie, études techniques | 400 | RUE BARTHELEMY THIMONNIER | Brignais | Zone de Sacuny |
| E.EDITION | 58.13Z | Édition de journaux | 147 | AVENUE MARCEL MERIEUX PARK AVENIR 1, BATIMENT D | Brignais | Zone de Sacuny |
| INGELI | 71.12B | Ingénierie, études techniques | 287 | RUE BARTHELEMY THIMONNIER TERRA DITTA A1 - PARC DE SACUNY | Brignais | Zone de Sacuny |

| | | | | | | |
|----------------------------------|--------|---|------|--|----------|----------------|
| AGILAE | 70.22Z | Conseil pour les affaires et autres conseils de gestion | 472 | RUE BARTHELEMY THIMONNIER | Brignais | Zone de Sacuny |
| MANWIN | 71.12B | Ingénierie, études techniques | 313V | AVENUE MARCEL MERIEUX | Brignais | Zone de Sacuny |
| JVE INVEST | 66.30Z | Gestion de fonds | 287 | RUE BARTHELEMY THIMONNIER ZAC DE SACUNY | Brignais | Zone de Sacuny |
| ERRT NANTES | 71.12B | Ingénierie, études techniques | 147 | AVENUE MARCEL MERIEUX | Brignais | Zone de Sacuny |
| AVCO AVENIR VISION CORRUGATED | 46.69B | Commerce de gros (commerce interentreprises) de fournitures et équipements industriels divers | 440 | RUE BARTHELEMY THIMONNIER | Brignais | Zone de Sacuny |
| HORIZON COLLECTION | 46.49Z | Commerce de gros (commerce interentreprises) d'autres biens domestiques | 313 | AVENUE MARCEL MERIEUX ZAC DE SACUNY | Brignais | Zone de Sacuny |
| MCSLV | 62.02A | Conseil en systèmes et logiciels informatiques | 287 | RUE BARTHELEMY THIMONNIER | Brignais | Zone de Sacuny |
| ACF | 43.21A | Travaux d'installation électrique dans tous locaux | 147 | AVENUE MARCEL MERIEUX | Brignais | Zone de Sacuny |
| CLEATIS | 62.02A | Conseil en systèmes et logiciels informatiques | 287 | RUE BARTHELEMY THIMONNIER TERRADITTA B2 - ZAC DE SACUNY | Brignais | Zone de Sacuny |
| CORTON | 46.46Z | Commerce de gros (commerce interentreprises) de produits pharmaceutiques | 147 | AVENUE MARCEL MERIEUX PARK AVENIR ZAC DE SACUNY BATIMENT C1 | Brignais | Zone de Sacuny |
| LA VIE EN RESO | 70.22Z | Conseil pour les affaires et autres conseils de gestion | 287 | RUE BARTHELEMY THIMONNIER TERRA DITTA B2 | Brignais | Zone de Sacuny |
| IMING SERVICES | 71.12B | Ingénierie, études techniques | 472 | RUE BARTHELEMY THIMONNIER | Brignais | Zone de Sacuny |
| EVEOZ | 71.12B | Ingénierie, études techniques | 287 | RUE BARTHELEMY THIMONNIER | Brignais | Zone de Sacuny |
| AGEO RISKS CONSEIL GRAND SUD-EST | 66.22Z | Activités des agents et courtiers d'assurances | 287 | RUE BARTHELEMY THIMONNIER | Brignais | Zone de Sacuny |
| REESE CONSULTING | 78.10Z | Activités des agences de placement de main-d'œuvre | 313 | AVENUE MARCEL MERIEUX PARK AVENIR 2 ZAC DE SACUNY | Brignais | Zone de Sacuny |
| SUZON & SUZETTE | 47.64Z | Commerce de détail d'articles de sport en magasin spécialisé | 115 | RUE BARTHELEMY THIMONNIER | Brignais | Zone de Sacuny |
| KLOUD'ICI | 62.03Z | Gestion d'installations informatiques | 100 | RUE JOSEPH MARIE JACQUARD ZAC SACUNY | Brignais | Zone de Sacuny |
| AJNA | 42.22Z | Construction de réseaux électriques et de télécommunications | 115 | RUE HENRI MALARTRE | Brignais | Zone de Sacuny |
| OOFRAIS SUD EST | 49.41B | Transports routiers de fret de proximité | 287 | RUE BARTHELEMY THIMONNIER | Brignais | Zone de Sacuny |
| OMBRES & LUMIERES | 43.32A | Travaux de menuiserie bois et PVC | 287 | RUE BARTHELEMY THIMONNIER | Brignais | Zone de Sacuny |
| OSKAR | 85.59A | Formation continue d'adultes | 118 | AVENUE MARCEL MERIEUX ZONE INDUSTRIELLE DE SACUNY | Brignais | Zone de Sacuny |
| I-KHONE | 73.11Z | Activités des agences de publicité | 350 | RUE BARTHELEMY THIMONNIER | Brignais | Zone de Sacuny |
| DIGITAL ANYWHERE | 70.22Z | Conseil pour les affaires et autres conseils de gestion | 108 | RUE BARTHELEMY THIMONNIER | Brignais | Zone de Sacuny |
| SPL GARON DEVELOPPEMENT | 70.22Z | Conseil pour les affaires et autres conseils de gestion | 262 | RUE BARTHELEMY THIMONNIER PARC D'ACTIVITES DE SACUNY | Brignais | Zone de Sacuny |
| GLOBAL D GROUP | 66.30Z | Gestion de fonds | 118 | AVENUE MARCEL MERIEUX ZONE INDUSTRIELLE DE SACUNY | Brignais | Zone de Sacuny |
| MALEM | 15.12Z | Fabrication d'articles de voyage, de maroquinerie et de sellerie | 147 | AVENUE MARCEL MERIEUX | Brignais | Zone de Sacuny |
| L'ETAPE BOIS | 43.91A | Travaux de charpente | 108 | RUE BARTHELEMY THIMONNIER | Brignais | Zone de Sacuny |
| QUALITY WORK | 45.20A | Entretien et réparation de véhicules automobiles légers | 147 | AVENUE MARCEL MERIEUX | Brignais | Zone de Sacuny |
| BARYTON | 62.02A | Conseil en systèmes et logiciels informatiques | 472 | RUE BARTHELEMY THIMONNIER | Brignais | Zone de Sacuny |
| ALMA | 78.10Z | Activités des agences de placement de main-d'œuvre | 313 | AVENUE MARCEL MERIEUX PARK AVENIR II ZAC DE SACUNY | Brignais | Zone de Sacuny |
| CHAUDRINOX | 25.11Z | Fabrication de structures métalliques et de parties de structures | | AVENUE MARCEL MERIEUX ZONE D'ACTIVITES COMMERCIALES DE SACUN | Brignais | Zone de Sacuny |
| HEXATELIER | 14.13Z | Fabrication de vêtements de dessus | 147 | AVENUE MARCEL MERIEUX PARK AVENIR 1, BATIMENT B, HALL B5 | Brignais | Zone de Sacuny |
| VEZERANCE | 62.02A | Conseil en systèmes et logiciels informatiques | 108 | RUE BARTHELEMY THIMONNIER | Brignais | Zone de Sacuny |
| MINUTA | 70.22Z | Conseil pour les affaires et autres conseils de gestion | 108 | RUE BARTHELEMY THIMONNIER | Brignais | Zone de Sacuny |

| | | | | | | |
|---|--------|---|-----|--|----------|------------------|
| CEREG ARA CEREG ALPES RHONE AUVERGNE | 71.12B | Ingénierie, études techniques | 115 | RUE HENRI MALARTRE | Brignais | Zone de Sacuny |
| XBHOST | 62.09Z | Autres activités informatiques | 287 | RUE BARTHELEMY THIMONNIER | Brignais | Zone de Sacuny |
| START PEOPLE | 78.20Z | Activités des agences de travail temporaire | 287 | RUE BARTHELEMY THIMONNIER | Brignais | Zone de Sacuny |
| SEDGWICK FRANCE | 66.21Z | Évaluation des risques et dommages | 115 | RUE HENRI MALARTRE | Brignais | Zone de Sacuny |
| KAD/KAM INTERNATIONAL | 47.41Z | Commerce de détail d'ordinateurs, d'unités périphériques et de logiciels en magasin spécialisé | 100 | RUE JOSEPH MARIE JACQUARD ZAC DE SACUNY BATIMENT CIRLY | Brignais | Zone de Sacuny |
| TENEO | 71.20B | Analyses, essais et inspections techniques | 400 | RUE BARTHELEMY THIMONNIER ZA SACUNY | Brignais | Zone de Sacuny |
| SSC - SOLUTION SANITAIRE ET CLIMATIQUE | 43.22B | Travaux d'installation d'équipements thermiques et de climatisation | 108 | RUE BARTHELEMY THIMONNIER | Brignais | Zone de Sacuny |
| EPITH | 70.22Z | Conseil pour les affaires et autres conseils de gestion | 350 | RUE BARTHELEMY THIMONNIER | Brignais | Zone de Sacuny |
| ALLIANCE DISTRI ELEC | 46.69A | Commerce de gros (commerce interentreprises) de matériel électrique | 100 | RUE JOSEPH MARIE JACQUARD PARC D'ACTIVITES DE SACUNY | Brignais | Zone de Sacuny |
| ALTERRYA SOLUTIONS | 46.69B | Commerce de gros (commerce interentreprises) de fournitures et équipements industriels divers | 313 | AVENUE MARCEL MERIEUX | Brignais | Zone de Sacuny |
| IMPEXPOR | 46.52Z | Commerce de gros (commerce interentreprises) de composants et d'équipements électroniques et de télécommunication | | AVENUE MARCEL MERIEUX PARK AVENIR | Brignais | Zone de Sacuny |
| WYM FRANCE | 46.18Z | Intermédiaires spécialisés dans le commerce d'autres produits spécifiques | | AVENUE MARCEL MERIEUX PARK AVENIR | Brignais | Zone de Sacuny |
| ANKAA COMMUNICATION | 73.11Z | Activités des agences de publicité | 147 | AVENUE MARCEL MERIEUX | Brignais | Zone de Sacuny |
| GLOBAL D | 32.50A | Fabrication de matériel médico-chirurgical et dentaire | 118 | AVENUE MARCEL MERIEUX ZONE INDUSTRIELLE DE SACUNY | Brignais | Zone de Sacuny |
| GLOBAL D | 32.50A | Fabrication de matériel médico-chirurgical et dentaire | 147 | AVENUE MARCEL MERIEUX PARK AVENIR ZI DE SACUNY | Brignais | Zone de Sacuny |
| FABRIK&CO | 46.19B | Autres intermédiaires du commerce en produits divers | 350 | RUE BARTHELEMY THIMONNIER ZI SACUNY BATIMENT D | Brignais | Zone de Sacuny |
| KAPP | 28.25Z | Fabrication d'équipements aéronautiques et frigorifiques industriels | | AVENUE MARCEL MERIEUX ZAC DE SACUNY | Brignais | Zone de Sacuny |
| MP CONCEPT | 46.90Z | Commerce de gros (commerce interentreprises) non spécialisé | 147 | AVENUE MARCEL MERIEUX ZAC DE SACUNY-BATIMENT B | Brignais | Zone de Sacuny |
| M&A SIGNALISATION | 47.78C | Autres commerces de détail spécialisés divers | 147 | AVENUE MARCEL MERIEUX | Brignais | Zone de Sacuny |
| LYON HYGIENE VENTILATION | 81.22Z | Autres activités de nettoyage des bâtiments et nettoyage industriel | 287 | RUE BARTHELEMY THIMONNIER BATIMENT TERRA DITTA | Brignais | Zone de Sacuny |
| LVL TRADING | 46.39B | Commerce de gros (commerce interentreprises) alimentaire non spécialisé | 147 | AVENUE MARCEL MERIEUX | Brignais | Zone de Sacuny |
| START PEOPLE 10 | 78.30Z | Autre mise à disposition de ressources humaines | 287 | RUE BARTHELEMY THIMONNIER TERRA DITTA | Brignais | Zone de Sacuny |
| N2F GROUP RACING AUTO LAVAGE RIVE DE GIER | 70.10Z | Activités des sièges sociaux | 440 | RUE BARTHELEMY THIMONNIER PARC D'ACTIVITES LE SACUNY | Brignais | Zone de Sacuny |
| UPBAT | 71.12B | Ingénierie, études techniques | 287 | RUE BARTHELEMY THIMONNIER B2 | Brignais | Zone de Sacuny |
| JURIE ET JARRE | 27.40Z | Fabrication d'appareils d'éclairage électrique | 108 | RUE BARTHELEMY THIMONNIER | Brignais | Zone de Sacuny |
| MAKE YOUR STAND | 43.32C | Agencement de lieux de vente | 108 | RUE BARTHELEMY THIMONNIER | Brignais | Zone de Sacuny |
| SP 1 | 78.20Z | Activités des agences de travail temporaire | 287 | RUE BARTHELEMY THIMONNIER TERRA DITTA | Brignais | Zone de Sacuny |
| SKD PPG DISTRIBUTION | 46.73B | Commerce de gros (commerce interentreprises) d'appareils sanitaires et de produits de décoration | | MONINSABLE C.D. 42 | Brignais | Zone des Saignes |
| IDVERDE | 81.30Z | Services d'aménagement paysager | 43 | RUE MERE ELISE RIVET | Brignais | Zone des Saignes |
| DIDIER QUEMIN | 86.90E | Activités des professionnels de la rééducation, de l'appareillage et des pédicures-podologues | | ROUTE DE LYON 2 A | Brignais | Zone des Saignes |
| CENTRE LECLERC | 52.10B | Entreposage et stockage non frigorifique | 2B | ROUTE DE LYON | Brignais | Zone des Saignes |
| KHOUKHA GARROUTY (TAZAMOUCHT) | 86.90D | Activités des infirmiers et des sages-femmes | 2 | ROUTE DE LYON 2A | Brignais | Zone des Saignes |

| | | | | | | |
|---|--------|---|----|--|----------|------------------|
| HANI ABDELNOUR | 86.23Z | Pratique dentaire | 2A | ROUTE DE LYON | Brignais | Zone des Saignes |
| GHISLAINE CRETET | 86.21Z | Activité des médecins généralistes | 2A | ROUTE DE LYON | Brignais | Zone des Saignes |
| BIESSE FRANCE | 46.69B | Commerce de gros (commerce interentreprises) de fournitures et équipements industriels divers | 4 | CHEMIN DE MONINSABLE | Brignais | Zone des Saignes |
| LABORATOIRE CHARCOT | 86.90B | Laboratoires d'analyses médicales | 2A | ROUTE DE LYON | Brignais | Zone des Saignes |
| SUD OUEST EMPLOI | 94.99Z | Autres organisations fonctionnant par adhésion volontaire | 2A | ROUTE DE LYON BATIMENT LE SUD OUEST | Brignais | Zone des Saignes |
| CORINNE SCHOEFFER | 46.19B | Autres intermédiaires du commerce en produits divers | 2A | ROUTE DE LYON | Brignais | Zone des Saignes |
| SSIAD DU SUD OUEST LYONNAIS | 86.90D | Activités des infirmiers et des sages-femmes | 2 | ROUTE DE LYON 2A IMMEUBLE LE SUD OUEST | Brignais | Zone des Saignes |
| AURELIE SAUZAY | 86.90F | Activités de santé humaine non classées ailleurs | 2A | ROUTE DE LYON | Brignais | Zone des Saignes |
| EMILIE LETOCART | 86.90E | Activités des professionnels de la rééducation, de l'appareillage et des pédicures-podologues | 2A | ROUTE DE LYON SCM DOUBLOT LETOCART | Brignais | Zone des Saignes |
| AUDIOVAL | 47.74Z | Commerce de détail d'articles médicaux et orthopédiques en magasin spécialisé | 2 | ROUTE DE LYON LE SUD OUEST-2A | Brignais | Zone des Saignes |
| OSMOSE BIEN-ETRE | 96.02B | Soins de beauté | 2A | ROUTE DE LYON IMMEUBLE LE SUD OUEST | Brignais | Zone des Saignes |
| SAGA | 66.22Z | Activités des agents et courtiers d'assurances | 2A | ROUTE DE LYON | Brignais | Zone des Saignes |
| SI-FACILE SERVICES INFORMATIQUES | 70.10Z | Activités des sièges sociaux | 2A | ROUTE DE LYON LE SUD OUEST | Brignais | Zone des Saignes |
| BP AURA BANQUE POPULAIRE AUVERGNE RHONE ALPES | 64.19Z | Autres intermédiations monétaires | 2 | ROUTE DE LYON 2A-IMMEUBLE LE SUD OUEST | Brignais | Zone des Saignes |
| JULIE LEMASSON | 86.90E | Activités des professionnels de la rééducation, de l'appareillage et des pédicures-podologues | 2A | ROUTE DE LYON | Brignais | Zone des Saignes |
| FEDERATION APAJH | 88.91B | Accueil ou accompagnement sans hébergement d'enfants handicapés | 2 | ROUTE DE LYON | Brignais | Zone des Saignes |
| AUTO CARROSSERIE DE LA CONVENTION | 45.20A | Entretien et réparation de véhicules automobiles légers | 7 | CHEMIN DE MONINSABLE PARC DES SAIGNES | Brignais | Zone des Saignes |
| ASSOCIATION DES MEDECINS DE LA MAISON MEDICALE DE GARDE DU SUD OUEST LYONNAIS | 94.99Z | Autres organisations fonctionnant par adhésion volontaire | 2A | ROUTE DE LYON IMMEUBLE LE SUD OUEST | Brignais | Zone des Saignes |
| CELIBDINER | 93.29Z | Autres activités récréatives et de loisirs | 2 | ROUTE DE LYON 2A | Brignais | Zone des Saignes |
| MARIE SOLDEVILA | 86.90E | Activités des professionnels de la rééducation, de l'appareillage et des pédicures-podologues | 2A | ROUTE DE LYON | Brignais | Zone des Saignes |
| LE SUD-OUEST DENTAIRE | 86.23Z | Pratique dentaire | 2A | ROUTE DE LYON LE SUD-OUEST | Brignais | Zone des Saignes |
| MARION EVRAT | 86.90E | Activités des professionnels de la rééducation, de l'appareillage et des pédicures-podologues | 2A | ROUTE DE LYON IMMEUBLE LE SUD OUEST | Brignais | Zone des Saignes |
| MADLINE DOUBLOT | 86.90E | Activités des professionnels de la rééducation, de l'appareillage et des pédicures-podologues | 2A | ROUTE DE LYON | Brignais | Zone des Saignes |
| SELARL SAUZAY OSTEOPATHIE | 86.90E | Activités des professionnels de la rééducation, de l'appareillage et des pédicures-podologues | 2 | ROUTE DE LYON IMMEUBLE LE SUD OUEST | Brignais | Zone des Saignes |
| BRIWERY | 56.10A | Restauration traditionnelle | | ROUTE DE LYON 2A | Brignais | Zone des Saignes |
| BENOIST | 86.21Z | Activité des médecins généralistes | 2A | ROUTE DE LYON | Brignais | Zone des Saignes |
| PATRICIA LEVEQUE (COURBIS) | 86.90E | Activités des professionnels de la rééducation, de l'appareillage et des pédicures-podologues | 2 | ROUTE DE LYON | Brignais | Zone des Saignes |
| EMMANUELLE FIORENTINI | 96.09Z | Autres services personnels n.c.a. | 2A | ROUTE DE LYON | Brignais | Zone des Saignes |
| TITOUAN BONNET | 86.23Z | Pratique dentaire | 2A | ROUTE DE LYON LE SUD OUEST | Brignais | Zone des Saignes |
| L'ADDICT | 56.10A | Restauration traditionnelle | 2A | ROUTE DE LYON 2A | Brignais | Zone des Saignes |
| ANESTHESIE & SOMMEIL M.B | 86.22C | Autres activités des médecins spécialistes | 2A | ROUTE DE LYON | Brignais | Zone des Saignes |
| DOCTEUR RACHID ATTOF | 86.21Z | Activité des médecins généralistes | 2A | ROUTE DE LYON | Brignais | Zone des Saignes |
| DOCTEUR ISABELLE ARQUES | 86.22C | Autres activités des médecins spécialistes | 2A | ROUTE DE LYON | Brignais | Zone des Saignes |
| MERMOZ SEVERIN | 86.90D | Activités des infirmiers et des sages-femmes | 2 | ROUTE DE LYON | Brignais | Zone des Saignes |
| LEA SCHOLASTIQUE | 86.90E | Activités des professionnels de la rééducation, de l'appareillage et des pédicures-podologues | 2A | ROUTE DE LYON | Brignais | Zone des Saignes |

| | | | | | | |
|---|--------|--|----|--|----------|--------------------|
| FONDS DOTATION INNOVATION POUR LE DEVELOPPEMENT ECONOMIQUE ET L'EMPLOI (IDEE) | 94.99Z | Autres organisations fonctionnant par adhésion volontaire | 2A | ROUTE DE LYON | Brignais | Zone des Saignes |
| JORDANE MOLLET | 86.90D | Activités des infirmiers et des sages-femmes | 2 | ROUTE DE LYON | Brignais | Zone des Saignes |
| ARNAUD PAINSET | 86.90D | Activités des infirmiers et des sages-femmes | 2 | ROUTE DE LYON | Brignais | Zone des Saignes |
| MAXIME FINO | 86.90D | Activités des infirmiers et des sages-femmes | 2 | ROUTE DE LYON | Brignais | Zone des Saignes |
| PAULINE WERY | 86.90E | Activités des professionnels de la rééducation, de l'appareillage et des pédicures-podologues | 2A | ROUTE DE LYON CENTRE D'OSTEOPATHIE | Brignais | Zone des Saignes |
| ACTUAL BRIGNAIS 3293 | 78.20Z | Activités des agences de travail temporaire | 2A | ROUTE DE LYON IMMEUBLE SUD OUEST | Brignais | Zone des Saignes |
| MARIE BIDON (PULIGEDE) | 86.90F | Activités de santé humaine non classées ailleurs | 2A | ROUTE DE LYON | Brignais | Zone des Saignes |
| LE SUD OUEST DENTAIRE | 64.30Z | Fonds de placement et entités financières similaires | 2A | ROUTE DE LYON | Brignais | Zone des Saignes |
| NL | 96.09Z | Autres services personnels n.c.a. | 2A | ROUTE DE LYON | Brignais | Zone des Saignes |
| THERA VIVA | 46.38B | Commerce de gros (commerce interentreprises) alimentaire spécialisé divers | 18 | CHEMIN DES TARDS VENUS LES HAUTS DE MONINSABLE | Brignais | Zone de Moninsable |
| HOTEL DES BAROLLES | 55.10Z | Hôtels et hébergement similaire | 14 | ROUTE DE LYON LES AIGAIS | Brignais | Zone de Moninsable |
| DSC DJEZAIR SERVI COURON DIVISI SERVI CAREL | 74.90B | Activités spécialisées, scientifiques et techniques diverses | 8 | CHEMIN DES TARDS VENUS | Brignais | Zone de Moninsable |
| AREL | 46.18Z | Intermédiaires spécialisés dans le commerce d'autres produits spécifiques | 18 | CHEMIN DES TARDS VENUS LES HAUTS DE MONINSABLE | Brignais | Zone de Moninsable |
| HABITAT HORIZON | 47.59B | Commerce de détail d'autres équipements du foyer | | ROUTE DE LYON PARC D'AFFAIRES BRIGNAIS 2000 | Brignais | Zone de Moninsable |
| CVS | 23.19Z | Fabrication et façonnage d'autres articles en verre, y compris verre technique | | ROUTE DE LYON | Brignais | Zone de Moninsable |
| SE2B | 71.12B | Ingénierie, études techniques | 18 | CHEMIN DES TARDS VENUS | Brignais | Zone de Moninsable |
| JM CONCEPT | 26.51B | Fabrication d'instrumentation scientifique et technique | 18 | CHEMIN DES TARDS VENUS | Brignais | Zone de Moninsable |
| AMBIS | 71.12B | Ingénierie, études techniques | 18 | CHEMIN DES TARDS VENUS | Brignais | Zone de Moninsable |
| COREN | 43.39Z | Autres travaux de finition | 16 | ROUTE DE LYON | Brignais | Zone de Moninsable |
| RBI RICHARD BARBETT INTERNATIONAL | 46.49Z | Commerce de gros (commerce interentreprises) d'autres biens domestiques | 18 | CHEMIN DES TARDS VENUS LES HAUTS DE MONINSABLE | Brignais | Zone de Moninsable |
| SART'IMMO | 68.10Z | Activités des marchands de biens immobiliers | 18 | CHEMIN DES TARDS VENUS | Brignais | Zone de Moninsable |
| CRIS RESEAUX | 46.52Z | Commerce de gros (commerce interentreprises) de composants et d'équipements électroniques et de télécommunication | 18 | CHEMIN DES TARDS VENUS MONINSABLE | Brignais | Zone de Moninsable |
| LA HALLE | 47.72A | Commerce de détail de la chaussure | | ROUTE DE LYON BRIGNAIS 2000 MAG 4607 | Brignais | Zone de Moninsable |
| PLANETE TENNIS | 47.64Z | Commerce de détail d'articles de sport en magasin spécialisé | 9 | CHEMIN DE SACUNY | Brignais | Zone de Moninsable |
| P F S RHONE ALPES | 77.32Z | Location et location-bail de machines et équipements pour la construction | 8 | CHEMIN DES TARDS VENUS PARC D AFFAIRES 2000 | Brignais | Zone de Moninsable |
| DENTIDIS | 46.46Z | Commerce de gros (commerce interentreprises) de produits pharmaceutiques | 8 | CHEMIN DES TARDS VENUS LE PARC DE MONINSABLE | Brignais | Zone de Moninsable |
| ERIL ENTREPRISE DE RENOVATION INTERIEUR LYONNAISE | 43.22A | Travaux d'installation d'eau et de gaz en tous locaux | | ROUTE DE LYON PARC D'AFFAIRES BRIGNAIS 2000 | Brignais | Zone de Moninsable |
| ROSAL | 70.10Z | Activités des sièges sociaux | 8 | CHEMIN DES TARDS VENUS | Brignais | Zone de Moninsable |
| DCM 69 | 47.74Z | Commerce de détail d'articles médicaux et orthopédiques en magasin spécialisé | 18 | ROUTE DE LYON | Brignais | Zone de Moninsable |
| JLB DEVELOPPEMENT | 46.38B | Commerce de gros (commerce interentreprises) alimentaire spécialisé divers | 18 | CHEMIN DES TARDS VENUS | Brignais | Zone de Moninsable |
| ABRIGNAIS | 56.10A | Restauration traditionnelle | | ROUTE DE LYON PARC D'AFFAIRES BRIGNAIS 2000 | Brignais | Zone de Moninsable |
| BACCHUS EQUIPEMENTS | 46.69C | Commerce de gros (commerce interentreprises) de fournitures et équipements divers pour le commerce et les services | 11 | CHEMIN DE SACUNY | Brignais | Zone de Moninsable |

| | | | | | | |
|--|--------|---|----|--|----------|--------------------|
| CONCEPT AUTOMATE | 33.20C | Conception d'ensemble et assemblage sur site industriel d'équipements de contrôle des processus industriels | 16 | ROUTE DE LYON | Brignais | Zone de Moninsable |
| SOPHIE DESGRANGES | 86.23Z | Pratique dentaire | | ROUTE DE LYON 2A IMMEUBLE LE SUD OUEST | Brignais | Zone de Moninsable |
| WAT | 71.12B | Ingénierie, études techniques | 8 | CHEMIN DES TARDS VENUS ZI MONINSABLE | Brignais | Zone de Moninsable |
| SYLVAIN RANSON | 70.10Z | Activités des sièges sociaux | 7 | CHEMIN DE SACUNY | Brignais | Zone de Moninsable |
| GINDRE ET PARTENAIRES | 41.20B | Construction d'autres bâtiments | 12 | ROUTE DE LYON | Brignais | Zone de Moninsable |
| ETABLISSEMENTS FROISSARD | 25.61Z | Traitement et revêtement des métaux | | ROUTE DE LYON PARC D ACTIVITE BRIGNAIS 2000 | Brignais | Zone de Moninsable |
| HARLEY-DAVIDSON GRAND-LYON | 45.11Z | Commerce de voitures et de véhicules automobiles légers | | CHEMIN DE SACUNY | Brignais | Zone de Moninsable |
| EQUIP RENOVATION | 43.22A | Travaux d'installation d'eau et de gaz en tous locaux | 8 | CHEMIN DES TARDS VENUS LE PARC DE MONINSABLE | Brignais | Zone de Moninsable |
| DECOGRANITE | 43.33Z | Travaux de revêtement des sols et des murs | 7 | CHEMIN DE SACUNY | Brignais | Zone de Moninsable |
| JLB DEVELOPPEMENT CROISSANCE | 46.38B | Commerce de gros (commerce interentreprises) alimentaire spécialisé divers | 18 | CHEMIN DES TARDS VENUS | Brignais | Zone de Moninsable |
| FAIM GOURMET SANDWICH CLUB | 56.10A | Restauration traditionnelle | | ROUTE DE LYON PARC BRIGNAIS 2000 - 2EME AVENUE | Brignais | Zone de Moninsable |
| NOMADE 69 | 45.11Z | Commerce de voitures et de véhicules automobiles légers | | CHEMIN DE SACUNY | Brignais | Zone de Moninsable |
| RHONE CONFORT HABITAT | 47.59B | Commerce de détail d'autres équipements du foyer | 10 | CHEMIN DES TARDS VENUS PARC D'AFFAIRES BRIGNAIS 2000 | Brignais | Zone de Moninsable |
| LA BOUCHERIE | 56.10A | Restauration traditionnelle | 14 | ROUTE DE LYON | Brignais | Zone de Moninsable |
| DECOGRANIT NEGOCE | 46.73A | Commerce de gros (commerce interentreprises) de bois et de matériaux de construction | 7 | CHEMIN DE SACUNY BAT 7 | Brignais | Zone de Moninsable |
| ADX GROUPE | 71.12B | Ingénierie, études techniques | 8 | CHEMIN DES TARDS VENUS | Brignais | Zone de Moninsable |
| HAM-LET FRANCE | 46.69B | Commerce de gros (commerce interentreprises) de fournitures et équipements industriels divers | 2 | ROUTE DE LYON IMMEUBLE LE SUD OUEST | Brignais | Zone de Moninsable |
| MOBILYS | 43.29B | Autres travaux d'installation n.c.a. | 8 | CHEMIN DES TARDS VENUS PARC DE MONINSABLE | Brignais | Zone de Moninsable |
| COMALIS | 46.39B | Commerce de gros (commerce interentreprises) alimentaire non spécialisé | 8 | CHEMIN DES TARDS VENUS | Brignais | Zone de Moninsable |
| VASSEUR COSMETIC | 46.45Z | Commerce de gros (commerce interentreprises) de parfumerie et de produits de beauté | 1 | CHEMIN DES TARDS VENUS LE PARC DE MONINSABLE | Brignais | Zone de Moninsable |
| MAXIMILIEN SALIBA | 77.29Z | Location et location-bail d'autres biens personnels et domestiques | 8 | CHEMIN DES TARDS VENUS PARC DE MONINSABLE | Brignais | Zone de Moninsable |
| ASIP SARL ALL SECURITY INTERVENTIONS PRIVEES | 80.10Z | Activités de sécurité privée | 10 | CHEMIN DES TARDS VENUS | Brignais | Zone de Moninsable |
| TECH2A | 62.02B | Tierce maintenance de systèmes et d'applications informatiques | 8 | CHEMIN DES TARDS VENUS | Brignais | Zone de Moninsable |
| CATHERINE FERRARE | 56.29B | Autres services de restauration n.c.a. | | ZAC DE SACUNY BAT B1 ZONE PARC Avenir | Brignais | Zone de Moninsable |
| ELLIWEB | 62.02A | Conseil en systèmes et logiciels informatiques | 1 | ZAC DE SACUNY AVENUE MARCEL MERIEUX PARK Avenir | Brignais | Zone de Moninsable |
| ARCA + | 68.31Z | Agences immobilières | 18 | CHEMIN DES TARDS VENUS | Brignais | Zone de Moninsable |
| RAS 070 | 78.20Z | Activités des agences de travail temporaire | | ROUTE DE LYON PARC D'AFFAIRES BRIGNAIS 2000 | Brignais | Zone de Moninsable |
| POLE TECH | 43.29B | Autres travaux d'installation n.c.a. | 18 | CHEMIN DES TARDS VENUS PARC LES HAUTS DE MONINSABLE | Brignais | Zone de Moninsable |
| BERNADETTE AMBELLIE | 96.09Z | Autres services personnels n.c.a. | 8 | CHEMIN DES TARDS VENUS BAT D5 BIS | Brignais | Zone de Moninsable |
| SOCIETE PENICOT | 15.12Z | Fabrication d'articles de voyage, de maroquinerie et de sellerie | 12 | ROUTE DE LYON | Brignais | Zone de Moninsable |
| QUALI-CITE AUVERGNE-RHONE-ALPES | 32.30Z | Fabrication d'articles de sport | 8 | CHEMIN DES TARDS VENUS PARC MONINSABLE - BATIMENT C1 | Brignais | Zone de Moninsable |
| ANTUNES CONSTRUCTION - AC | 43.99C | Travaux de maçonnerie générale et gros œuvre de bâtiment | | CHEMIN DE SACUNY | Brignais | Zone de Moninsable |

| | | | | | | |
|---------------------------------------|--------|---|----|--|----------|--------------------|
| A.N.J | 70.21Z | Conseil en relations publiques et communication | 8 | CHEMIN DES TARDS VENUS | Brignais | Zone de Moninsable |
| L'EDEN DE RACHEL | 96.02B | Soins de beauté | 22 | ROUTE DE LYON | Brignais | Zone de Moninsable |
| LA TRIBU DES FILOUS | 88.91A | Accueil de jeunes enfants | 7 | CHEMIN DE SACUNY | Brignais | Zone de Moninsable |
| CALIS | 43.34Z | Travaux de peinture et vitrerie | 8 | CHEMIN DES TARDS VENUS | Brignais | Zone de Moninsable |
| LENTIS GROUP | 47.78A | Commerces de détail d'optique | | ROUTE DE LYON | Brignais | Zone de Moninsable |
| DECK912 | 46.51Z | Commerce de gros (commerce interentreprises) d'ordinateurs, d'équipements informatiques périphériques et de logiciels | 8 | CHEMIN DES TARDS VENUS PARC DE MONINSABLE | Brignais | Zone de Moninsable |
| ESPACE CE | 79.90Z | Autres services de réservation et activités connexes | 8 | CHEMIN DES TARDS VENUS | Brignais | Zone de Moninsable |
| LCT | 82.99Z | Autres activités de soutien aux entreprises n.c.a. | 8 | CHEMIN DES TARDS VENUS | Brignais | Zone de Moninsable |
| A2C | 46.13Z | Intermédiaires du commerce en bois et matériaux de construction | 8 | CHEMIN DES TARDS VENUS | Brignais | Zone de Moninsable |
| FG2V | 46.19B | Autres intermédiaires du commerce en produits divers | 8 | CHEMIN DES TARDS VENUS PARC DE MONINSABLE | Brignais | Zone de Moninsable |
| GUILLAUME PETITJEAN | 86.90E | Activités des professionnels de la rééducation, de l'appareillage et des pédicures-podologues | 8 | CHEMIN DES TARDS VENUS BATIMENT 5D BIS | Brignais | Zone de Moninsable |
| LAFARGE CONSULT@NT | 70.22Z | Conseil pour les affaires et autres conseils de gestion | 10 | CHEMIN DES TARDS VENUS | Brignais | Zone de Moninsable |
| E-HD | 43.21A | Travaux d'installation électrique dans tous locaux | | ROUTE DE LYON PARC D'AFFAIRES 2000 | Brignais | Zone de Moninsable |
| KIMAPLUS | 74.10Z | Activités spécialisées de design | 4 | CHEMIN DE SACUNY | Brignais | Zone de Moninsable |
| URBAN SOCCER EVOLUTION | 93.11Z | Gestion d'installations sportives | | CHEMIN DE SACUNY LES BAROLLES | Brignais | Zone de Moninsable |
| SUIFRA COMPACT | 43.99C | Travaux de maçonnerie générale et gros œuvre de bâtiment | 8 | CHEMIN DES TARDS VENUS | Brignais | Zone de Moninsable |
| NETINEA | 81.21Z | Nettoyage courant des bâtiments | 10 | CHEMIN DES TARDS VENUS | Brignais | Zone de Moninsable |
| ACTION 4D | 81.29A | Désinfection, désinsectisation, dératisation | | MONINSABLE LOT C7 - LE PARC DE MONINSABLE | Brignais | Zone de Moninsable |
| MDB HORLOGERIE | 95.25Z | Réparation d'articles d'horlogerie et de bijouterie | 8 | CHEMIN DES TARDS VENUS | Brignais | Zone de Moninsable |
| SDP PRO | 46.90Z | Commerce de gros (commerce interentreprises) non spécialisé | 4 | CHEMIN DE SACUNY | Brignais | Zone de Moninsable |
| UPY | 88.91A | Accueil de jeunes enfants | 16 | ROUTE DE LYON | Brignais | Zone de Moninsable |
| AUXINE | 70.22Z | Conseil pour les affaires et autres conseils de gestion | 18 | CHEMIN DES TARDS VENUS LES HAUTS DE MONINSABLE | Brignais | Zone de Moninsable |
| PAVEL SAVIK | 43.99C | Travaux de maçonnerie générale et gros œuvre de bâtiment | 4 | ROUTE DE LYON | Brignais | Zone de Moninsable |
| SOUTIEN A NOS FORCES DE L ORDRE | 47.91B | Vente à distance sur catalogue spécialisé | 12 | ROUTE DE LYON | Brignais | Zone de Moninsable |
| A.S.F.P ALL SECURITY FORMATION PRIVEE | 85.59B | Autres enseignements | 10 | CHEMIN DES TARDS VENUS | Brignais | Zone de Moninsable |
| BOISINOX | 31.01Z | Fabrication de meubles de bureau et de magasin | | CHEMIN DE SACUNY | Brignais | Zone de Moninsable |
| VALLIERES HABITAT | 43.21A | Travaux d'installation électrique dans tous locaux | 8 | CHEMIN DES TARDS VENUS | Brignais | Zone de Moninsable |
| ONLY RETAIL | 70.22Z | Conseil pour les affaires et autres conseils de gestion | 7 | CHEMIN DE SACUNY | Brignais | Zone de Moninsable |
| ARJANITA EMERLLAHU | 46.47Z | Commerce de gros (commerce interentreprises) de meubles, de tapis et d'appareils d'éclairage | 8 | CHEMIN DES TARDS VENUS | Brignais | Zone de Moninsable |
| ANYTECH | 90.02Z | Activités de soutien au spectacle vivant | 22 | ROUTE DE LYON | Brignais | Zone de Moninsable |
| CERAM CENTER | 46.73A | Commerce de gros (commerce interentreprises) de bois et de matériaux de construction | 4 | CHEMIN DE SACUNY | Brignais | Zone de Moninsable |
| XEFI LYON SUD-OUEST | 62.02A | Conseil en systèmes et logiciels informatiques | 9 | CHEMIN DE SACUNY | Brignais | Zone de Moninsable |
| VALLIERES ELECTRICITE | 43.21A | Travaux d'installation électrique dans tous locaux | 8 | CHEMIN DES TARDS VENUS | Brignais | Zone de Moninsable |

| | | | | | | |
|---|--------|---|----|---|----------|--------------------|
| VALLIERES ELECTRICITE | 43.21A | Travaux d'installation électrique dans tous locaux | 8 | CHEMIN DES TARDS VENUS MONINSABLE | Brignais | Zone de Moninsable |
| GROUPE CLS | 82.11Z | Services administratifs combinés de bureau | 8 | CHEMIN DES TARDS VENUS | Brignais | Zone de Moninsable |
| STNS IMMOBILIER | 68.31Z | Agences immobilières | | ROUTE DE LYON PARC D ACTIVITE BRIGNAIS 2000 | Brignais | Zone de Moninsable |
| ESPACE COMPTA | 69.20Z | Activités comptables | 8 | CHEMIN DES TARDS VENUS | Brignais | Zone de Moninsable |
| SOC LYONNAISE METALLURGIQUE ETS OGIER | 25.11Z | Fabrication de structures métalliques et de parties de structures | 10 | ROUTE DE LYON | Brignais | Zone de Moninsable |
| HAPPY | 70.10Z | Activités des sièges sociaux | 22 | ROUTE DE LYON BATIMENT B PARC D'ACTIVITE BRIGNAIS 2 | Brignais | Zone de Moninsable |
| HAPPY CLOUD | 62.01Z | Programmation informatique | 22 | ROUTE DE LYON BATIMENT B PARC D'ACTIVITE BRIGNAIS 2 | Brignais | Zone de Moninsable |
| SV DEVELOPPEMENT | 66.30Z | Gestion de fonds | 8 | CHEMIN DES TARDS VENUS PARC DE MONINSABLE BT C1 | Brignais | Zone de Moninsable |
| BELITI | 70.22Z | Conseil pour les affaires et autres conseils de gestion | 7 | CHEMIN DE SACUNY | Brignais | Zone de Moninsable |
| ONLY MOTORS | 45.11Z | Commerce de voitures et de véhicules automobiles légers | 7 | CHEMIN DE SACUNY | Brignais | Zone de Moninsable |
| CHRISTOPHE OUTTRABADY | 96.09Z | Autres services personnels n.c.a. | 2 | ROUTE DE LYON | Brignais | Zone de Moninsable |
| L.A. SOLUTION | 52.29B | Affrètement et organisation des transports | 8 | CHEMIN DES TARDS VENUS | Brignais | Zone de Moninsable |
| MEDICAL INSTRUMENTS CORPORATION FRANCE | 46.46Z | Commerce de gros (commerce interentreprises) de produits pharmaceutiques | 7 | CHEMIN DE SACUNY | Brignais | Zone de Moninsable |
| JLB PROCESS | 70.10Z | Activités des sièges sociaux | 18 | CHEMIN DES TARDS VENUS | Brignais | Zone de Moninsable |
| LE FENNEC | 56.10C | Restauration de type rapide | | ROUTE DE LYON PARC BRIGNAIS 2000 2EME | Brignais | Zone de Moninsable |
| GASTREX | 20.59Z | Fabrication d'autres produits chimiques n.c.a. | 7 | CHEMIN DE SACUNY | Brignais | Zone de Moninsable |
| AOCDTF CENTRE DE FORMATION D APPRENTIS PICARD | 85.59A | Formation continue d'adultes | 1 | CHEMIN DES TARDS VENUS | Brignais | Zone de Moninsable |
| A.I.G.P INGENIERIE | 47.11A | Commerce de détail de produits surgelés | | ROUTE DE LYON PARC D'AFFAIRES 2000 | Brignais | Zone de Moninsable |
| AIGP GROUP | 71.12B | Ingénierie, études techniques | 8 | CHEMIN DES TARDS VENUS | Brignais | Zone de Moninsable |
| GEORRAY | 70.10Z | Activités des sièges sociaux | 8 | CHEMIN DES TARDS VENUS | Brignais | Zone de Moninsable |
| ECW EXPERTISES, TESTS ET CONTROLES SUR TOUS MATERIAUX | 59.14Z | Projection de films cinématographiques | | RUE DE L'INDUSTRIE | Brignais | Zone des Vallières |
| ADOLPHE BAYER | 71.20B | Analyses, essais et inspections techniques | 21 | RUE DE L'INDUSTRIE WEST PARK | Brignais | Zone des Vallières |
| GARAGE CARROSSERIE DU BOUTRAS | 38.31Z | Démantèlement d'épaves | | IMPASSE DE L'INDUSTRIE LES VALLIERES | Brignais | Zone des Vallières |
| APEI ASS PARENTS ENFANTS INADAPTES | 45.20A | Entretien et réparation de véhicules automobiles légers | 18 | RUE DE L'INDUSTRIE ZA DES VALLIERES | Brignais | Zone des Vallières |
| STERIGENE | 88.10C | Aide par le travail | | ROUTE DE LYON PARC AFFAIRES 2000 2EME AV | Brignais | Zone des Vallières |
| SECCOM | 46.69B | Commerce de gros (commerce interentreprises) de fournitures et équipements industriels divers | 53 | RUE DE L'INDUSTRIE | Brignais | Zone des Vallières |
| ATELIERS METAL BRIGNAIS A T M B | 33.20C | Conception d'ensemble et assemblage sur site industriel d'équipements de contrôle des processus industriels | 4 | CHEMIN DES BASSES VALLIERES | Brignais | Zone des Vallières |
| SCI LES TERRASSES DU PARC | 25.50B | Découpage, emboutissage | | IMPASSE DU CHATEAU ROUGE Z I NORD | Brignais | Zone des Vallières |
| MALERBA DISTRIBUTION RHONE ALPES | 68.20A | Location de logements | | IMP DU CHATEAU ROUGE ZONE INDUSTRIELLE | Brignais | Zone des Vallières |
| DELTA THERM INGENIERIE | 46.73A | Commerce de gros (commerce interentreprises) de bois et de matériaux de construction | 27 | RUE DE L'INDUSTRIE | Brignais | Zone des Vallières |
| TAMPOPLAS | 71.12B | Ingénierie, études techniques | | IMPASSE DU CHATEAU ROUGE | Brignais | Zone des Vallières |
| SYND DE COPROPRIETE LE MANAGER | 22.29A | Fabrication de pièces techniques à base de matières plastiques | 7 | ROUTE DE LYON ZI LE MANAGER | Brignais | Zone des Vallières |
| EC | 81.10Z | Activités combinées de soutien lié aux bâtiments | 7 | ROUTE DE LYON | Brignais | Zone des Vallières |
| CHAUDELEC | 43.22B | Travaux d'installation d'équipements thermiques et de climatisation | 8 | IMPASSE DU CHATEAU ROUGE | Brignais | Zone des Vallières |
| | 27.12Z | Fabrication de matériel de distribution et de commande électrique | 12 | IMPASSE DU CHATEAU ROUGE ZONE INDUSTRIELLE LES HAUTES VALLIERES | Brignais | Zone des Vallières |

| | | | | | | |
|---|--------|--|----|--|----------|--------------------|
| SOS MANUTENTION | 77.39Z | Location et location-bail d'autres machines, équipements et biens matériels n.c.a. | 13 | RUE DE L'INDUSTRIE PARC DES VALLIERES | Brignais | Zone des Vallières |
| LIONEL GOMET | 69.10Z | Activités juridiques | 21 | RUE DE L'INDUSTRIE | Brignais | Zone des Vallières |
| DECOR ACTION | 22.29B | Fabrication de produits de consommation courante en matières plastiques | 21 | RUE DE L'INDUSTRIE WEST PARK BAT D10 | Brignais | Zone des Vallières |
| AUTO ECOLE METRO GUILLOTIERE | 85.53Z | Enseignement de la conduite | 7 | ROUTE DE LYON | Brignais | Zone des Vallières |
| S.I.C. | 23.41Z | Fabrication d'articles céramiques à usage domestique ou ornemental | 35 | RUE DE L'INDUSTRIE | Brignais | Zone des Vallières |
| AGENCE.BATIR.RENOVATION.CONCEPT. | 43.39Z | Autres travaux de finition | 45 | RUE DE L'INDUSTRIE C-M RAFFY KELLY | Brignais | Zone des Vallières |
| JEAN-HERVE LE GRAND | 43.11Z | Travaux de démolition | 10 | IMPASSE DE L'INDUSTRIE | Brignais | Zone des Vallières |
| PITANCE ETUDES ET INDUSTRIES - PEI | 71.12B | Ingénierie, études techniques | | CHEMIN DES BASSES VALLIERES ZI NORD | Brignais | Zone des Vallières |
| JACOB GUERDENER | 43.91B | Travaux de couverture par éléments | 8 | RUE DE L'INDUSTRIE | Brignais | Zone des Vallières |
| SEGRA | 43.99A | Travaux d'étanchéification | 9 | IMPASSE DU CHATEAU ROUGE ZI LES VALLIERES | Brignais | Zone des Vallières |
| AMILEASE INFORMATIQUE | 62.02A | Conseil en systèmes et logiciels informatiques | 21 | RUE DE L'INDUSTRIE | Brignais | Zone des Vallières |
| FRANCK MAY | 52.24B | Manutention non portuaire | 19 | IMPASSE DE L'INDUSTRIE | Brignais | Zone des Vallières |
| SEBOL SOC EXPLOITATION BOWLING OUEST LYONNAIS | 56.30Z | Débits de boissons | | RUE DE L'INDUSTRIE | Brignais | Zone des Vallières |
| ARTHUR MUNTZ | 38.31Z | Démantèlement d'épaves | 20 | IMPASSE DE L'INDUSTRIE | Brignais | Zone des Vallières |
| LOUIS MUNTZ | 38.32Z | Récupération de déchets triés | 3 | IMPASSE DE L'INDUSTRIE | Brignais | Zone des Vallières |
| C S T P | 43.12A | Travaux de terrassement courants et travaux préparatoires | | IMPASSE DU CHATEAU ROUGE | Brignais | Zone des Vallières |
| TRADI-CARRELAGES | 43.33Z | Travaux de revêtement des sols et des murs | 10 | IMPASSE DU CHATEAU ROUGE ZI DES HAUTES VALLIERES | Brignais | Zone des Vallières |
| PSFA MENUISERIE EBENISTERIE AGENCEMENT | 43.32A | Travaux de menuiserie bois et PVC | | CHEMIN DES BASSES VALLIERES | Brignais | Zone des Vallières |
| BIOMEDIS | 26.60Z | Fabrication d'équipements d'irradiation médicale, d'équipements électromédicaux et électrothérapeutiques | 21 | RUE DE L'INDUSTRIE | Brignais | Zone des Vallières |
| ENERGENCE | 28.25Z | Fabrication d'équipements aérauliques et frigorifiques industriels | 3 | RUE DE L'INDUSTRIE | Brignais | Zone des Vallières |
| HENRI FAURE | 33.20A | Installation de structures métalliques, chaudronnées et de tuyauterie | 45 | RUE DE L'INDUSTRIE | Brignais | Zone des Vallières |
| AGCE EXPRESS TRANSP LYONNAIS (A.E.T.L) | 49.41A | Transports routiers de fret interurbains | 31 | ROUTE D'IRIGNY | Brignais | Zone des Vallières |
| TRADI CHAPE | 43.33Z | Travaux de revêtement des sols et des murs | 10 | IMPASSE DU CHATEAU ROUGE ZI DES HAUTES VALLIERES | Brignais | Zone des Vallières |
| ELLIUM | 46.69B | Commerce de gros (commerce interentreprises) de fournitures et équipements industriels divers | | CHEMIN DES BASSES VALLIERES ZI NORD | Brignais | Zone des Vallières |
| TECHNOLOGIE CONSULT | 62.02A | Conseil en systèmes et logiciels informatiques | 21 | RUE DE L'INDUSTRIE | Brignais | Zone des Vallières |
| FIGURINES GOODIES | 47.65Z | Commerce de détail de jeux et jouets en magasin spécialisé | 22 | IMPASSE DE L'INDUSTRIE | Brignais | Zone des Vallières |
| CHRISTIAN MICHEL | 43.11Z | Travaux de démolition | 10 | IMPASSE DE L'INDUSTRIE | Brignais | Zone des Vallières |
| ALM AL MACONNERIE | 43.99C | Travaux de maçonnerie générale et gros œuvre de bâtiment | 9 | IMPASSE DU CHATEAU ROUGE | Brignais | Zone des Vallières |
| PROFIL T.P. | 43.12A | Travaux de terrassement courants et travaux préparatoires | 43 | RUE DE L'INDUSTRIE ZI NORD LIEU DIT LES BASSES VALLIERES | Brignais | Zone des Vallières |
| E.V.E FROID | 43.22B | Travaux d'installation d'équipements thermiques et de climatisation | 35 | RUE DE L'INDUSTRIE | Brignais | Zone des Vallières |
| COTE DANSE BRIGNAIS | 85.52Z | Enseignement culturel | | ROUTE DE LYON PARC D'ACTIVITE 2000 | Brignais | Zone des Vallières |
| KIMPLY | 46.41Z | Commerce de gros (commerce interentreprises) de textiles | 22 | IMPASSE DE L'INDUSTRIE | Brignais | Zone des Vallières |
| GHIO ENERGIE | 43.22A | Travaux d'installation d'eau et de gaz en tous locaux | 22 | IMPASSE DE L'INDUSTRIE | Brignais | Zone des Vallières |
| STAUATEC | 71.12B | Ingénierie, études techniques | 53 | RUE DE L'INDUSTRIE | Brignais | Zone des Vallières |
| RENOVATION DUCHER | 43.31Z | Travaux de plâtrerie | 35 | RUE DE L'INDUSTRIE | Brignais | Zone des Vallières |

| | | | | | | |
|---|--------|--|----|---|----------|--------------------|
| H.F.D. | 70.10Z | Activités des sièges sociaux | 21 | RUE DE L'INDUSTRIE | Brignais | Zone des Vallières |
| C&C AMENAGEMENT | 43.31Z | Travaux de plâtrerie | 35 | RUE DE L'INDUSTRIE | Brignais | Zone des Vallières |
| SCETIC | 71.20B | Analyses, essais et inspections techniques | 12 | IMPASSE DU CHATEAU ROUGE ZI LES HAUTES VALLIERES | Brignais | Zone des Vallières |
| GL EVENTS MOBILIER | 70.10Z | Activités des sièges sociaux | | ROUTE D'IRIGNY Z.I. NORD | Brignais | Zone des Vallières |
| DAVID KOCH | 43.21A | Travaux d'installation électrique dans tous locaux | 11 | IMPASSE DE L'INDUSTRIE | Brignais | Zone des Vallières |
| SCGP INVEST | 64.30Z | Fonds de placement et entités financières similaires | | IMPASSE DU CHATEAU ROUGE | Brignais | Zone des Vallières |
| SPIC SECURITE PRIVEE | 80.10Z | Activités de sécurité privée | 21 | RUE DE L'INDUSTRIE WEST PARK | Brignais | Zone des Vallières |
| COFALEC | 27.12Z | Fabrication de matériel de distribution et de commande électrique | 12 | IMPASSE DU CHATEAU ROUGE ZI LES HAUTES VALLIERES | Brignais | Zone des Vallières |
| PLAQUES CONSTRUCTIONS LYON " P.C.L " | 43.31Z | Travaux de plâtrerie | 7 | ROUTE DE LYON LE MANAGER BAT E | Brignais | Zone des Vallières |
| NICOLAS MUNTZ | 31.09B | Fabrication d'autres meubles et industries connexes de l'ameublement | 20 | IMPASSE DE L'INDUSTRIE | Brignais | Zone des Vallières |
| IM TEC | 32.50A | Fabrication de matériel médico-chirurgical et dentaire | 7 | ROUTE DE LYON | Brignais | Zone des Vallières |
| DFC TP | 43.12A | Travaux de terrassement courants et travaux préparatoires | 10 | IMPASSE DU CHATEAU ROUGE ZONE INDUSTRIELLE LES HAUTES VALLIERES | Brignais | Zone des Vallières |
| APILEAU | 71.12B | Ingénierie, études techniques | 7 | ROUTE DE LYON | Brignais | Zone des Vallières |
| TARTINADES GUSTONEO | 10.39B | Transformation et conservation de fruits | 31 | ANCIENNE ROUTE D'IRIGNY | Brignais | Zone des Vallières |
| JORDAN GUERDENER | 43.91B | Travaux de couverture par éléments | 8 | IMPASSE DE L'INDUSTRIE | Brignais | Zone des Vallières |
| HOLDING FAHY | 70.10Z | Activités des sièges sociaux | 18 | RUE DE L'INDUSTRIE | Brignais | Zone des Vallières |
| SOCIETE FRANCAISE DE NEGOCE INTERNATIONAL | 46.72Z | Commerce de gros (commerce interentreprises) de minerais et métaux | 15 | CHEMIN DES BASSES VALLIERES | Brignais | Zone des Vallières |
| STATEN | 70.10Z | Activités des sièges sociaux | 3 | RUE DE L'INDUSTRIE | Brignais | Zone des Vallières |
| J2F SOLUTIONS | 46.69C | Commerce de gros (commerce interentreprises) de fournitures et équipements divers pour le commerce et les services | 12 | IMPASSE DU CHATEAU ROUGE | Brignais | Zone des Vallières |
| VSS GROUPE | 90.02Z | Activités de soutien au spectacle vivant | 35 | RUE DE L'INDUSTRIE ZI LES VALLIERES | Brignais | Zone des Vallières |
| ERICA MAYIMONA | 74.10Z | Activités spécialisées de design | 45 | RUE DE L'INDUSTRIE | Brignais | Zone des Vallières |
| DBB | 70.10Z | Activités des sièges sociaux | 4 | CHEMIN DES BASSES VALLIERES | Brignais | Zone des Vallières |
| BERNARD VERDURE | 43.29B | Autres travaux d'installation n.c.a. | 12 | RUE DE L'INDUSTRIE | Brignais | Zone des Vallières |
| HOLDING DES BAROLLES | 70.10Z | Activités des sièges sociaux | 7 | ROUTE DE LYON | Brignais | Zone des Vallières |
| E.REEL | 62.01Z | Programmation informatique | 7 | ROUTE DE LYON | Brignais | Zone des Vallières |
| E.REEL BRIGNAIS | 62.01Z | Programmation informatique | 7 | ROUTE DE LYON | Brignais | Zone des Vallières |
| CHARLES MUNTZ | 38.11Z | Collecte des déchets non dangereux | 20 | IMPASSE DE L'INDUSTRIE | Brignais | Zone des Vallières |
| ANES MESSAOUDI | 47.81Z | Commerce de détail alimentaire sur éventaires et marchés | 22 | IMPASSE DE L'INDUSTRIE | Brignais | Zone des Vallières |
| SAMIA GUERRY (MESSAD) | 96.09Z | Autres services personnels n.c.a. | 35 | RUE DE L'INDUSTRIE | Brignais | Zone des Vallières |
| C&C EVENTS | 70.10Z | Activités des sièges sociaux | 35 | RUE DE L'INDUSTRIE | Brignais | Zone des Vallières |
| AIRSAM | 66.30Z | Gestion de fonds | 3 | RUE DE L'INDUSTRIE | Brignais | Zone des Vallières |
| STEPHANE MAY | 81.21Z | Nettoyage courant des bâtiments | 19 | IMPASSE DE L'INDUSTRIE | Brignais | Zone des Vallières |
| TD PLOMBERIE & CLIM | 43.22A | Travaux d'installation d'eau et de gaz en tous locaux | 4 | CHEMIN DES BASSES VALLIERES | Brignais | Zone des Vallières |
| PAY CONCEPT | 70.22Z | Conseil pour les affaires et autres conseils de gestion | 33 | RUE DE L'INDUSTRIE 33-41 | Brignais | Zone des Vallières |
| FBDS DESAMANTAGE | 39.00Z | Dépollution et autres services de gestion des déchets | 22 | IMPASSE DE L'INDUSTRIE | Brignais | Zone des Vallières |
| LINO PRODUCTIONS | 59.11A | Production de films et de programmes pour la télévision | 21 | RUE DE L'INDUSTRIE | Brignais | Zone des Vallières |
| IKEYS GROUPE | 77.40Z | Location-bail de propriété intellectuelle et de produits similaires, à l'exception des œuvres soumises à copyright | 21 | RUE DE L'INDUSTRIE WEST PARK | Brignais | Zone des Vallières |

| | | | | | | |
|---|--------|---|----|---|----------|--------------------|
| GM TRUCK | 45.19Z | Commerce d'autres véhicules automobiles | 49 | RUE DE L'INDUSTRIE LIEUDIT LES BASSES VALLIERES | Brignais | Zone des Vallières |
| ERIC KOCH | 43.99B | Travaux de montage de structures métalliques | 7 | IMPASSE DE L'INDUSTRIE | Brignais | Zone des Vallières |
| LES ASSOCIES REUNIS CONSTRUCTION - L.A.R CONSTRUCTION | 43.99C | Travaux de maçonnerie générale et gros œuvre de bâtiment | 10 | IMPASSE DU CHATEAU ROUGE | Brignais | Zone des Vallières |
| CLAUGER IMMODEV | 66.30Z | Gestion de fonds | 7 | RUE DE L'INDUSTRIE PARC D'ACTIVITE LES VALLIERES | Brignais | Zone des Vallières |
| C&C PLOMBERIE | 43.22A | Travaux d'installation d'eau et de gaz en tous locaux | 10 | IMPASSE DU CHATEAU ROUGE ZI DES HAUTES VALLIERES | Brignais | Zone des Vallières |
| TILES & STONES | 46.73A | Commerce de gros (commerce interentreprises) de bois et de matériaux de construction | 22 | IMPASSE DE L'INDUSTRIE | Brignais | Zone des Vallières |
| FAST-WOOD | 62.01Z | Programmation informatique | 35 | RUE DE L'INDUSTRIE | Brignais | Zone des Vallières |
| CLIMATISATION CHAUFFAGE SANITAIRE SIFFER | 43.22A | Travaux d'installation d'eau et de gaz en tous locaux | 4 | CHEMIN DES BASSES VALLIERES | Brignais | Zone des Vallières |
| CPL CAOUTCHOUC ET PLASTIQUES LYONNAIS | 46.69B | Commerce de gros (commerce interentreprises) de fournitures et équipements industriels divers | 37 | RUE DE L'INDUSTRIE | Brignais | Zone des Vallières |
| AUREB | 70.10Z | Activités des sièges sociaux | 21 | RUE DE L'INDUSTRIE | Brignais | Zone des Vallières |
| TP - ML | 43.12A | Travaux de terrassement courants et travaux préparatoires | 35 | RUE DE L'INDUSTRIE | Brignais | Zone des Vallières |
| MARIE KOCH (MOLINS) | 82.11Z | Services administratifs combinés de bureau | 11 | IMPASSE DE L'INDUSTRIE | Brignais | Zone des Vallières |
| MCP SOLUTIONS | 71.12B | Ingénierie, études techniques | 53 | RUE DE L'INDUSTRIE | Brignais | Zone des Vallières |
| CGST C G S T SAVE | 43.22B | Travaux d'installation d'équipements thermiques et de climatisation | 21 | RUE DE L'INDUSTRIE WEST PARK | Brignais | Zone des Vallières |
| EUROPCAR FRANCE | 77.11A | Location de courte durée de voitures et de véhicules automobiles légers | 20 | RUE DE L'INDUSTRIE | Brignais | Zone des Vallières |
| PUM | 46.69B | Commerce de gros (commerce interentreprises) de fournitures et équipements industriels divers | | CHEMIN DES BASSES VALLIERES ZONE INDUSTRIELLE DES VALLIERES | Brignais | Zone des Vallières |
| LES STORES ECOCHARD | 43.29B | Autres travaux d'installation n.c.a. | | ROUTE DE LYON PARC D'AFFAIRES 2000 | Brignais | Zone des Vallières |
| LIFTASUD | 46.74B | Commerce de gros (commerce interentreprises) de fournitures pour la plomberie et le chauffage | 8 | CHEMIN DES BASSES VALLIERES ZI DES BASSES VALLIERES | Brignais | Zone des Vallières |
| FOUSSIER | 46.74A | Commerce de gros (commerce interentreprises) de quincaillerie | 35 | RUE DE L'INDUSTRIE | Brignais | Zone des Vallières |
| ESI E.S.I. FRANCE | 46.51Z | Commerce de gros (commerce interentreprises) d'ordinateurs, d'équipements informatiques périphériques et de logiciels | 21 | RUE DE L'INDUSTRIE WEST PARK | Brignais | Zone des Vallières |
| DEVEMATIC | 93.29Z | Autres activités récréatives et de loisirs | | CHE DU CHATEAU ROUGE ZI | Brignais | Zone des Vallières |
| MICROM - MICROTECH FRANCE | 46.46Z | Commerce de gros (commerce interentreprises) de produits pharmaceutiques | 51 | RUE DE L'INDUSTRIE | Brignais | Zone des Vallières |
| VILLAS LESPINE | 41.10A | Promotion immobilière de logements | 7 | ROUTE DE LYON | Brignais | Zone des Vallières |
| RESDIDA | 56.10A | Restauration traditionnelle | | RUE DE L'INDUSTRIE | Brignais | Zone des Vallières |
| TRADISOL | 43.33Z | Travaux de revêtement des sols et des murs | 10 | IMPASSE DU CHATEAU ROUGE ZI DES HAUTES VALLIERES | Brignais | Zone des Vallières |
| FAHY FRERES | 45.11Z | Commerce de voitures et de véhicules automobiles légers | 16 | RUE DE L'INDUSTRIE ZA DES VALLIERES | Brignais | Zone des Vallières |
| V S P | 25.12Z | Fabrication de portes et fenêtres en métal | 21 | RUE DE L'INDUSTRIE | Brignais | Zone des Vallières |
| MOINE INDUSTRIES | 33.11Z | Réparation d'ouvrages en métaux | 29 | RUE DE L'INDUSTRIE PARC DES VALLIERES | Brignais | Zone des Vallières |
| MOINE TRANSPORTS | 52.29B | Affrètement et organisation des transports | 29 | RUE DE L'INDUSTRIE PARC ACTIVITES VALLIERES | Brignais | Zone des Vallières |
| ATC | 13.96Z | Fabrication d'autres textiles techniques et industriels | 3 | RUE DE L'INDUSTRIE | Brignais | Zone des Vallières |
| CRAC CRAC CLIMA RHONE ALPES CONCEPT | 43.22B | Travaux d'installation d'équipements thermiques et de climatisation | 6 | IMPASSE DES BASSES VALLIERES PARC DES VALLIERES | Brignais | Zone des Vallières |
| OVIVE | 37.00Z | Collecte et traitement des eaux usées | 43 | RUE DE L'INDUSTRIE | Brignais | Zone des Vallières |

| | | | | | | |
|----------------------------------|--------|---|----|---|----------|--------------------|
| KEKKILA-BVB FRANCE | 46.12B | Autres intermédiaires du commerce en combustibles, métaux, minéraux et produits chimiques | 21 | RUE DE L'INDUSTRIE WEST PARK | Brignais | Zone des Vallières |
| SODETEC | 43.11Z | Travaux de démolition | 12 | IMPASSE DU CHATEAU ROUGE | Brignais | Zone des Vallières |
| C.M. POMPAGE | 43.99C | Travaux de maçonnerie générale et gros œuvre de bâtiment | 10 | IMPASSE DU CHATEAU ROUGE ZI HAUTES VALLIERES | Brignais | Zone des Vallières |
| ATIS REFRIGERATION CLIMATISATION | 43.22B | Travaux d'installation d'équipements thermiques et de climatisation | 35 | RUE DE L'INDUSTRIE | Brignais | Zone des Vallières |
| LOXAM | 77.32Z | Location et location-bail de machines et équipements pour la construction | 37 | RUE DE L'INDUSTRIE ZA LES VALLIERES | Brignais | Zone des Vallières |
| CHAPELLE | 45.20A | Entretien et réparation de véhicules automobiles légers | 16 | RUE DE L'INDUSTRIE | Brignais | Zone des Vallières |
| M.T.C.I. | 33.20A | Installation de structures métalliques, chaudronnées et de tuyauterie | 17 | RUE DE L'INDUSTRIE | Brignais | Zone des Vallières |
| STREET BORDER LYON | 45.40Z | Commerce et réparation de motocycles | 7 | ROUTE DE LYON LE MANAGER | Brignais | Zone des Vallières |
| AQUAIR | 70.10Z | Activités des sièges sociaux | 3 | RUE DE L'INDUSTRIE | Brignais | Zone des Vallières |
| MKPLUS | 90.02Z | Activités de soutien au spectacle vivant | 7 | ROUTE DE LYON | Brignais | Zone des Vallières |
| GML | 45.11Z | Commerce de voitures et de véhicules automobiles légers | 7 | ROUTE DE LYON | Brignais | Zone des Vallières |
| CLARISTYLE | 46.73A | Commerce de gros (commerce interentreprises) de bois et de matériaux de construction | 21 | RUE DE L'INDUSTRIE WEST PARK | Brignais | Zone des Vallières |
| NET LYON | 62.02A | Conseil en systèmes et logiciels informatiques | 21 | RUE DE L'INDUSTRIE WEST PARK | Brignais | Zone des Vallières |
| MISTERPISCINES | 47.52A | Commerce de détail de quincaillerie, peintures et verres en petites surfaces (moins de 400 m²) | 21 | RUE DE L'INDUSTRIE | Brignais | Zone des Vallières |
| PBER | 25.62B | Mécanique industrielle | 12 | IMPASSE DU CHATEAU ROUGE | Brignais | Zone des Vallières |
| 2CA EVENTS | 93.29Z | Autres activités récréatives et de loisirs | 10 | IMPASSE DU CHATEAU ROUGE ZONE INDUSTRIELLE DES HAUTES VALLIERES | Brignais | Zone des Vallières |
| AMBULANCES SANTONI | 86.90A | Ambulances | 9 | IMPASSE DU CHATEAU ROUGE PARCS D ACTIVITES LES VALLIERES | Brignais | Zone des Vallières |
| SYAM | 46.69B | Commerce de gros (commerce interentreprises) de fournitures et équipements industriels divers | 21 | RUE DE L'INDUSTRIE WEST PARK | Brignais | Zone des Vallières |
| TERRAPOSE | 43.33Z | Travaux de revêtement des sols et des murs | 22 | IMPASSE DE L'INDUSTRIE | Brignais | Zone des Vallières |
| GMLYON | 45.11Z | Commerce de voitures et de véhicules automobiles légers | 7 | ROUTE DE LYON LE MANAGER | Brignais | Zone des Vallières |
| CYMEQ HEALTHCARE FRANCE | 46.76Z | Commerce de gros (commerce interentreprises) d'autres produits intermédiaires | 7 | ROUTE DE LYON PARC INDUSTRIEL LE MANAGER | Brignais | Zone des Vallières |
| FRANCE EXPO | 94.99Z | Autres organisations fonctionnant par adhésion volontaire | 9 | IMPASSE DU CHATEAU ROUGE | Brignais | Zone des Vallières |
| NCCE | 96.02B | Soins de beauté | 7 | ROUTE DE LYON | Brignais | Zone des Vallières |
| PLANETE DESAMIANTAGE | 39.00Z | Dépollution et autres services de gestion des déchets | 12 | IMPASSE DU CHATEAU ROUGE | Brignais | Zone des Vallières |
| PLANETE ENVIRONNEMENT SANITATION | 81.29A | Désinfection, désinsectisation, dératisation | 2 | IMPASSE DU CHATEAU ROUGE | Brignais | Zone des Vallières |
| DRIMP | 46.51Z | Commerce de gros (commerce interentreprises) d'ordinateurs, d'équipements informatiques périphériques et de logiciels | 33 | RUE DE L'INDUSTRIE 33-41-ZI NORD LES BASSES VALLIERES | Brignais | Zone des Vallières |
| LA VIE CLAIRE | 47.29Z | Autres commerces de détail alimentaires en magasin spécialisé | | ROUTE DE LYON PARC AFFAIRES - 2EME AV. | Brignais | Zone des Vallières |
| WURTH FRANCE | 46.74A | Commerce de gros (commerce interentreprises) de quincaillerie | 14 | RUE DE L'INDUSTRIE PROXISHOP BRIGNAIS | Brignais | Zone des Vallières |
| MARPOSS | 46.52Z | Commerce de gros (commerce interentreprises) de composants et d'équipements électroniques et de télécommunication | | ROUTE DE LYON PARC D ACTIVITES BRIGNAIS | Brignais | Zone des Vallières |
| CYCLES BLAIN BRIGNAIS | 47.64Z | Commerce de détail d'articles de sport en magasin spécialisé | 7 | ROUTE DE LYON | Brignais | Zone des Vallières |

| | | | | | | |
|-------------------------------|--------|--|----|--|----------|--------------------|
| SEIHP | 46.69B | Commerce de gros (commerce interentreprises) de fournitures et équipements industriels divers | 8 | CHEMIN DES BASSES VALLIERES | Brignais | Zone des Vallières |
| C&C DEVELOPPEMENT | 82.11Z | Services administratifs combinés de bureau | 35 | RUE DE L'INDUSTRIE | Brignais | Zone des Vallières |
| LE VELVET LES VELVETEURS | 82.30Z | Organisation de foires, salons professionnels et congrès | 9 | IMPASSE DU CHATEAU ROUGE Z I LES VALLIERES | Brignais | Zone des Vallières |
| HARMONY ELEC | 43.21A | Travaux d'installation électrique dans tous locaux | 7 | ROUTE DE LYON BATIMENT LE MANAGER | Brignais | Zone des Vallières |
| R.E.L | 43.21A | Travaux d'installation électrique dans tous locaux | 22 | IMPASSE DE L'INDUSTRIE | Brignais | Zone des Vallières |
| GENE HOLDING | 70.10Z | Activités des sièges sociaux | 53 | RUE DE L'INDUSTRIE | Brignais | Zone des Vallières |
| YMAGYNE | 43.99C | Travaux de maçonnerie générale et gros œuvre de bâtiment | 21 | RUE DE L'INDUSTRIE BATIMENT D11 | Brignais | Zone des Vallières |
| AUTO PARTNER | 45.11Z | Commerce de voitures et de véhicules automobiles légers | 16 | RUE DE L'INDUSTRIE | Brignais | Zone des Vallières |
| VALYON | 46.72Z | Commerce de gros (commerce interentreprises) de minerais et métaux | 15 | CHEMIN DES BASSES VALLIERES | Brignais | Zone des Vallières |
| BRIGNAIS METAL | 46.72Z | Commerce de gros (commerce interentreprises) de minerais et métaux | 15 | CHEMIN DES BASSES VALLIERES | Brignais | Zone des Vallières |
| A&J CARRELAGE | 46.73B | Commerce de gros (commerce interentreprises) d'appareils sanitaires et de produits de décoration | 35 | RUE DE L'INDUSTRIE | Brignais | Zone des Vallières |
| P.AND.P | 56.30Z | Débites de boissons | 9 | IMPASSE DU CHATEAU ROUGE | Brignais | Zone des Vallières |
| COREXCONTROLE | 71.20B | Analyses, essais et inspections techniques | 29 | RUE DE L'INDUSTRIE | Brignais | Zone des Vallières |
| MTL | 25.61Z | Traitement et revêtement des métaux | 3 | IMPASSE DES BASSES VALLIERES | Brignais | Zone des Vallières |
| AIR & VIE | 43.22B | Travaux d'installation d'équipements thermiques et de climatisation | 39 | ANCIENNE ROUTE D'IRIGNY | Brignais | Zone des Vallières |
| PAY CONCEPT LEARNING | 85.59A | Formation continue d'adultes | 33 | RUE DE L'INDUSTRIE 33-41 | Brignais | Zone des Vallières |
| FAURE SOUDAGE | 33.20A | Installation de structures métalliques, chaudronnées et de tuyauterie | 45 | RUE DE L'INDUSTRIE | Brignais | Zone des Vallières |
| STAURATEC NUCLEAIRE | 71.12B | Ingénierie, études techniques | 53 | RUE DE L'INDUSTRIE | Brignais | Zone des Vallières |
| CLAUGER 3F | 46.69C | Commerce de gros (commerce interentreprises) de fournitures et équipements divers pour le commerce et les services | 7 | RUE DE L'INDUSTRIE PARC D'ACTIVITE LES VALLIERES | Brignais | Zone des Vallières |
| H3 STUDIO | 47.59A | Commerce de détail de meubles | 21 | RUE DE L'INDUSTRIE | Brignais | Zone des Vallières |
| SANY HEAVY MACHINERY (FRANCE) | 46.62Z | Commerce de gros (commerce interentreprises) de machines-outils | 47 | RUE DE L'INDUSTRIE | Brignais | Zone des Vallières |
| LES ATELIERS D'ALFRED | 45.20A | Entretien et réparation de véhicules automobiles légers | 21 | RUE DE L'INDUSTRIE | Brignais | Zone des Vallières |
| LYA CUISINES | 47.59A | Commerce de détail de meubles | 7 | ROUTE DE LYON | Brignais | Zone des Vallières |
| GL EVENTS-LOXAM NRG P24 | 71.12B | Ingénierie, études techniques | | ROUTE D'IRIGNY Z I NORD | Brignais | Zone des Vallières |
| BERARD | 25.50B | Découpage, emboutissage | 12 | CHEMIN DES BASSES VALLIERES ZI NORD | Brignais | Zone des Vallières |
| ENTREPRISE THABUIS SA | 43.34Z | Travaux de peinture et vitrerie | 21 | RUE DE L'INDUSTRIE WEST PARK | Brignais | Zone des Vallières |
| CLAUGER | 33.20B | Installation de machines et équipements mécaniques | 7 | RUE DE L'INDUSTRIE PARC D'ACTIVITE LES VALLIERES | Brignais | Zone des Vallières |
| CLAUGER | 33.20B | Installation de machines et équipements mécaniques | 9 | RUE DE L'INDUSTRIE | Brignais | Zone des Vallières |
| CLAUGER | 33.20B | Installation de machines et équipements mécaniques | 9 | CHEMIN DES BASSES VALLIERES | Brignais | Zone des Vallières |
| CLAUGER GROUP | 70.10Z | Activités des sièges sociaux | 7 | RUE DE L'INDUSTRIE PARC D'ACTIVITE LES VALLIERES | Brignais | Zone des Vallières |
| PETIT FORESTIER LOCATION | 77.12Z | Location et location-bail de camions | 52 | ROUTE D'IRIGNY | Brignais | Zone des Aigais |
| SOCIETE YVERICE | 45.20A | Entretien et réparation de véhicules automobiles légers | 3 | CHEMIN DE LA FONDERIE | Brignais | Zone des Aigais |

| | | | | | | |
|---|--------|--|-----|--|----------|-----------------|
| YVES POIRIER TYP TRANSPORTS YVES POIRIERS | 49.41B | Transports routiers de fret de proximité | 41 | CHEMIN DE CHIRADIE | Brignais | Zone des Aigais |
| AFFUBOIS | 33.12Z | Réparation de machines et équipements mécaniques | 7B | CHEMIN DE CHIRADIE | Brignais | Zone des Aigais |
| POLYGONE VERT | 81.30Z | Services d'aménagement paysager | | ROUTE D'IRIGNY ZI NORD | Brignais | Zone des Aigais |
| TRANSPORTS CHIPIER | 49.41A | Transports routiers de fret interurbains | 44 | ROUTE D'IRIGNY | Brignais | Zone des Aigais |
| RHONE TOITURES | 43.91A | Travaux de charpente | 4 | CHEMIN DE LA FONDERIE Z I L D VERS LA GARE | Brignais | Zone des Aigais |
| PLASTIQUE-INDUSTRIES | 22.29B | Fabrication de produits de consommation courante en matières plastiques | | CHEMIN DES AIGAIS | Brignais | Zone des Aigais |
| FG INOX | 46.74A | Commerce de gros (commerce interentreprises) de quincaillerie | 3 | ROUTE DE LYON | Brignais | Zone des Aigais |
| SOCIETE ETANCHEITE SERVICE SES | 43.99A | Travaux d'étanchéification | | CHEMIN DE CHIRADIE ZI DE LA GARE | Brignais | Zone des Aigais |
| MICROM - MICROTECH FRANCE | 46.46Z | Commerce de gros (commerce interentreprises) de produits pharmaceutiques | 25 | ANCIENNE ROUTE D'IRIGNY | Brignais | Zone des Aigais |
| CARLOS MORGADINHO | 70.10Z | Activités des sièges sociaux | | LES AIGAIS PARC D ACTIVITES BRIGNAIS | Brignais | Zone des Aigais |
| SOBERGRAND | 25.62B | Mécanique industrielle | 43 | CHEMIN DE CHIRADIE ZI NORD | Brignais | Zone des Aigais |
| SOBERGRAND | 25.62B | Mécanique industrielle | 37 | CHEMIN DE CHIRADIE | Brignais | Zone des Aigais |
| ALTITUDE EXPO | 43.32C | Agencement de lieux de vente | | ROUTE D'IRIGNY Z.I NORD | Brignais | Zone des Aigais |
| AREBA | 71.12B | Ingénierie, études techniques | 44 | ROUTE D'IRIGNY | Brignais | Zone des Aigais |
| ESPACES 3 | 43.21A | Travaux d'installation électrique dans tous locaux | 35 | CHEMIN DE CHIRADIE | Brignais | Zone des Aigais |
| FABRICE PILLON ROTISSERIE PILLON-PRO SCE FORME COULEUR | 10.13B | Charcuterie | 20 | CHEMIN DES AIGAIS | Brignais | Zone des Aigais |
| MAITRISE DES FLUIDES | 43.22A | Travaux d'installation d'eau et de gaz en tous locaux | | ROUTE D'IRIGNY | Brignais | Zone des Aigais |
| TWIST | 33.20D | Installation d'équipements électriques, de matériels électroniques et optiques ou d'autres matériels | 22B | CHEMIN DES AIGAIS | Brignais | Zone des Aigais |
| QUO BATIS | 68.10Z | Activités des marchands de biens immobiliers | | ROUTE D'IRIGNY LE GEMINI | Brignais | Zone des Aigais |
| SSO SOCIETE DU SUD OUEST | 43.22A | Travaux d'installation d'eau et de gaz en tous locaux | 7B | CHEMIN DE CHIRADIE | Brignais | Zone des Aigais |
| SI3D SI 3D | 73.11Z | Activités des agences de publicité | 44 | ANCIENNE ROUTE D'IRIGNY IMMEUBLE LE CHALLENGER | Brignais | Zone des Aigais |
| MA.GE.LAN | 43.21A | Travaux d'installation électrique dans tous locaux | 4 | CHEMIN DU BOIS DES COTES | Brignais | Zone des Aigais |
| ANNE BERNARDI | 69.10Z | Activités juridiques | 44 | ANCIENNE ROUTE D'IRIGNY | Brignais | Zone des Aigais |
| LYON COFFRES | 46.69C | Commerce de gros (commerce interentreprises) de fournitures et équipements divers pour le commerce et les services | | ROUTE D'IRIGNY LE CHALLENGER ANCIENNE ROUTE | Brignais | Zone des Aigais |
| CHARLY MEDICAL | 46.46Z | Commerce de gros (commerce interentreprises) de produits pharmaceutiques | 6 | CHEMIN DU BOIS DES COTES | Brignais | Zone des Aigais |
| CFCI C.F.C.I.CONSEIL FABRICATION COMM INDUST | 71.12B | Ingénierie, études techniques | | ROUTE D'IRIGNY ZA DES AIGAIS | Brignais | Zone des Aigais |
| ANTOINE DEDINGER | 43.32A | Travaux de menuiserie bois et PVC | 16 | CHEMIN DE CHIRADIE | Brignais | Zone des Aigais |
| RHONE CAPITAL | 70.22Z | Conseil pour les affaires et autres conseils de gestion | 44 | ANCIENNE ROUTE D'IRIGNY LE CHALLENGER | Brignais | Zone des Aigais |
| RAYMONS SASSOLAS GASTROMONIE | 46.32A | Commerce de gros (commerce interentreprises) de viandes de boucherie | | ROUTE D'IRIGNY ZONE INDUSTRIELLE NORD PARC D'ACTIVITE | Brignais | Zone des Aigais |
| GEPCA PARTENAIRE | 66.22Z | Activités des agents et courtiers d'assurances | 44 | ANCIENNE ROUTE D'IRIGNY | Brignais | Zone des Aigais |
| GEPCA PARTENAIRE ASSURANCES | 66.22Z | Activités des agents et courtiers d'assurances | 44 | ANCIENNE ROUTE D'IRIGNY IMMEUBLE LE CHALLENGER | Brignais | Zone des Aigais |
| CLIM TEAM | 43.22B | Travaux d'installation d'équipements thermiques et de climatisation | 19 | CHIRADIE ZI NORD ZA LES AIGAIS | Brignais | Zone des Aigais |
| R G E | 43.22A | Travaux d'installation d'eau et de gaz en tous locaux | 21 | CHEMIN DE CHIRADIE Z I | Brignais | Zone des Aigais |

| | | | | | | |
|--|--------|---|-----|---|----------|-----------------|
| GL EVENTS S.I. | 62.02A | Conseil en systèmes et logiciels informatiques | | ROUTE D'IRIGNY ZI NORD | Brignais | Zone des Aigais |
| GREGORY HYVERT | 96.09Z | Autres services personnels n.c.a. | 2 | CHEMIN DE LA FONDERIE | Brignais | Zone des Aigais |
| SOFTICA | 43.29B | Autres travaux d'installation n.c.a. | 44 | ROUTE D'IRIGNY ANCIENNE ROUTE D IRIGNY - PARC DES AIG | Brignais | Zone des Aigais |
| DBJ PROD | 45.31Z | Commerce de gros d'équipements automobiles | 9 | CHEMIN DE LA FONDERIE | Brignais | Zone des Aigais |
| DIAPASON IMMOBILIER | 68.10Z | Activités des marchands de biens immobiliers | 44 | ROUTE D'IRIGNY IMMEUBLE LE CHALLENGER | Brignais | Zone des Aigais |
| R.F.T. REMY FRERES TRANSPORTS | 49.41A | Transports routiers de fret interurbains | 41 | CHEMIN DE CHIRADIE | Brignais | Zone des Aigais |
| GEO INTER MULTISERVICES | 71.12A | Activité des géomètres | | ROUTE DE LYON PARC AFFAIRES BRIGNAIS 2000 | Brignais | Zone des Aigais |
| SEBA SERVICES | 70.10Z | Activités des sièges sociaux | 22B | CHEMIN DES AIGAIS | Brignais | Zone des Aigais |
| F P S | 43.22B | Travaux d'installation d'équipements thermiques et de climatisation | | ROUTE D'IRIGNY LE CHALLENGER | Brignais | Zone des Aigais |
| GLOBAL SI | 62.02A | Conseil en systèmes et logiciels informatiques | 24 | ROUTE D'IRIGNY LE GEMINI | Brignais | Zone des Aigais |
| FRANCHEVILLOISE DE BATIMENT | 43.99C | Travaux de maçonnerie générale et gros œuvre de bâtiment | 27 | CHEMIN DE CHIRADIE | Brignais | Zone des Aigais |
| SOCIETE D'EXPLOITATION DU PALAIS DE LA MUTUALITE | 82.30Z | Organisation de foires, salons professionnels et congrès | | ROUTE D'IRIGNY ZI NORD | Brignais | Zone des Aigais |
| MC SEAWEB | 62.01Z | Programmation informatique | 2 | CHEMIN DE LA FONDERIE | Brignais | Zone des Aigais |
| CPL HABITAT | 41.10A | Promotion immobilière de logements | 21 | CHEMIN DE CHIRADIE | Brignais | Zone des Aigais |
| STRATEGINVEST | 68.32B | Supports juridiques de gestion de patrimoine immobilier | 44 | ANCIENNE ROUTE D'IRIGNY | Brignais | Zone des Aigais |
| GERALD FINOT | 69.20Z | Activités comptables | 24 | ROUTE D'IRIGNY | Brignais | Zone des Aigais |
| ALPHA 1 | 82.30Z | Organisation de foires, salons professionnels et congrès | | ROUTE D'IRIGNY ZONE INDUSTRIELLE NORD | Brignais | Zone des Aigais |
| LC DEVELOPPEMENT | 64.30Z | Fonds de placement et entités financières similaires | 41 | CHEMIN DE CHIRADIE | Brignais | Zone des Aigais |
| A.S.D.G. ARTISANS SERRURIERS DU GARON | 25.12Z | Fabrication de portes et fenêtres en métal | 8 | CHEMIN DE CHIRADIE PA DES AIGAIS | Brignais | Zone des Aigais |
| GL EVENTS MOBILIER | 77.29Z | Location et location-bail d'autres biens personnels et domestiques | | ROUTE D'IRIGNY Z.I NORD - BATIMENT OUEST | Brignais | Zone des Aigais |
| I.P.F. ISOLATION PEINTURE FACADE | 43.99D | Autres travaux spécialisés de construction | 27 | CHEMIN DE CHIRADIE | Brignais | Zone des Aigais |
| ADEMOLYS | 43.11Z | Travaux de démolition | 44 | ANCIENNE ROUTE D'IRIGNY ZAC DES AIGAIS LE CHALLENGER | Brignais | Zone des Aigais |
| FOYER DU C.A.T. LA ROCHE | 88.10C | Aide par le travail | 4 | CHEMIN DU BOIS DES COTES | Brignais | Zone des Aigais |
| VISION LITE | 64.30Z | Fonds de placement et entités financières similaires | | ROUTE D'IRIGNY | Brignais | Zone des Aigais |
| SECURYTECH | 80.20Z | Activités liées aux systèmes de sécurité | 44 | ROUTE D'IRIGNY | Brignais | Zone des Aigais |
| ALLO IT | 70.22Z | Conseil pour les affaires et autres conseils de gestion | 9 | ROUTE D'IRIGNY | Brignais | Zone des Aigais |
| FINANCIERE S.L.G. | 41.20B | Construction d'autres bâtiments | 3B | CHEMIN DE LA FONDERIE | Brignais | Zone des Aigais |
| AE DIAG | 71.20B | Analyses, essais et inspections techniques | 44 | ROUTE D'IRIGNY | Brignais | Zone des Aigais |
| TRAD TRANSPORTS RHONE ALPES DISTRIBUTION | 49.41B | Transports routiers de fret de proximité | 41 | CHEMIN DE CHIRADIE | Brignais | Zone des Aigais |
| CEESI 3P | 70.22Z | Conseil pour les affaires et autres conseils de gestion | 44 | ROUTE D'IRIGNY BATIMENT LE CHALLENGER | Brignais | Zone des Aigais |
| PAM SERVICES | 43.32B | Travaux de menuiserie métallique et serrurerie | 44 | ROUTE D'IRIGNY | Brignais | Zone des Aigais |
| AKH MOTORSPORT | 45.20A | Entretien et réparation de véhicules automobiles légers | 10 | CHEMIN DE LA FONDERIE 10 RUE DE LA FONDERIE | Brignais | Zone des Aigais |
| CULTURE PREV | 85.59A | Formation continue d'adultes | 24 | ROUTE D'IRIGNY | Brignais | Zone des Aigais |
| MARIE CLAUDE FERREOL (CHAFFAL) | 68.20A | Location de logements | 23 | CHEMIN DE CHIRADIE | Brignais | Zone des Aigais |
| JEREMY MARTINEZ | 43.21A | Travaux d'installation électrique dans tous locaux | 20 | CHEMIN DE CHIRADIE | Brignais | Zone des Aigais |
| FORESTA | 70.22Z | Conseil pour les affaires et autres conseils de gestion | 3B | CHEMIN DE LA FONDERIE | Brignais | Zone des Aigais |
| AUXEY | 46.90Z | Commerce de gros (commerce interentreprises) non spécialisé | 6 | CHEMIN DU BOIS DES COTES | Brignais | Zone des Aigais |
| SOKART | 70.10Z | Activités des sièges sociaux | 21 | CHEMIN DES AIGAIS | Brignais | Zone des Aigais |

| | | | | | | |
|--|--------|---|----|---|----------|-----------------|
| SALIM BOURDIM | 69.10Z | Activités juridiques | 44 | ANCIENNE ROUTE D'IRIGNY | Brignais | Zone des Aigais |
| DSF | 43.99A | Travaux d'étanchéification | 10 | CHEMIN DE LA FONDERIE | Brignais | Zone des Aigais |
| LEAD & CONNECT | 73.11Z | Activités des agences de publicité | 3 | ROUTE DE LYON | Brignais | Zone des Aigais |
| PRIMA + | 28.99B | Fabrication d'autres machines spécialisées | 44 | ROUTE D'IRIGNY PARC DES AIGAIS | Brignais | Zone des Aigais |
| AURELIE LOMBARD | 96.09Z | Autres services personnels n.c.a. | 11 | ROUTE D'IRIGNY | Brignais | Zone des Aigais |
| MAJE FINANCE | 70.10Z | Activités des sièges sociaux | 44 | ANCIENNE ROUTE D'IRIGNY | Brignais | Zone des Aigais |
| DJEVALI | 70.22Z | Conseil pour les affaires et autres conseils de gestion | | ROUTE DE LYON PARC D'AFFAIRES BRIGNAIS 2000 | Brignais | Zone des Aigais |
| CLEMENT MARTINEZ | 41.20B | Construction d'autres bâtiments | 20 | CHEMIN DE CHIRADIE | Brignais | Zone des Aigais |
| MOBIWATT | 35.13Z | Distribution d'électricité | | ROUTE D'IRIGNY Z.I NORD | Brignais | Zone des Aigais |
| BHC BRIGNAIS HALTERO CLUB | 93.12Z | Activités de clubs de sports | 7 | CHEMIN DU BOIS DES COTES | Brignais | Zone des Aigais |
| PEAK PLACE | 68.10Z | Activités des marchands de biens immobiliers | 2 | CHEMIN DE LA FONDERIE | Brignais | Zone des Aigais |
| BISS | 70.22Z | Conseil pour les affaires et autres conseils de gestion | 44 | ANCIENNE ROUTE D'IRIGNY | Brignais | Zone des Aigais |
| DW INVEST. | 66.30Z | Gestion de fonds | 21 | CHEMIN DE CHIRADIE | Brignais | Zone des Aigais |
| ALEXIS FERREOL | 63.12Z | Portails Internet | 23 | CHEMIN DE CHIRADIE | Brignais | Zone des Aigais |
| ETHOTH | 62.01Z | Programmation informatique | 44 | ROUTE D'IRIGNY | Brignais | Zone des Aigais |
| BERTRAND PINCHON | 43.99B | Travaux de montage de structures métalliques | | CHEMIN DE LA FONDERIE | Brignais | Zone des Aigais |
| BLM FAMILY | 66.30Z | Gestion de fonds | 21 | CHEMIN DE CHIRADIE | Brignais | Zone des Aigais |
| OTTA ENERGIE | 70.22Z | Conseil pour les affaires et autres conseils de gestion | 3 | ROUTE DE LYON | Brignais | Zone des Aigais |
| SCDV NUTRITION | 46.38B | Commerce de gros (commerce interentreprises) alimentaire spécialisé divers | 7 | CHEMIN DU BOIS DES COTES | Brignais | Zone des Aigais |
| AKH MOTORSPORT | 45.20A | Entretien et réparation de véhicules automobiles légers | 10 | CHEMIN DE LA FONDERIE | Brignais | Zone des Aigais |
| ASSOCIATION CULTURELLE ET SPORTIVE FRANCO PORTUGAISE DE BRIGNAIS | 93.12Z | Activités de clubs de sports | 27 | ROUTE D'IRIGNY ZONE INDUSTRIELLE NORD | Brignais | Zone des Aigais |
| BUXXY | 46.90Z | Commerce de gros (commerce interentreprises) non spécialisé | 6 | CHEMIN DU BOIS DES COTES | Brignais | Zone des Aigais |
| COLFIC | 35.14Z | Commerce d'électricité | 12 | CHEMIN DES AIGAIS | Brignais | Zone des Aigais |
| FONDERIE VINCENT | 24.51Z | Fonderie de fonte | 21 | CHEMIN DES AIGAIS | Brignais | Zone des Aigais |
| UNIMATE SA | 46.69B | Commerce de gros (commerce interentreprises) de fournitures et équipements industriels divers | 18 | CHEMIN DES AIGAIS ZI NORD | Brignais | Zone des Aigais |
| MELIH TEKIN | 81.21Z | Nettoyage courant des bâtiments | 2 | CHEMIN DE LA FONDERIE | Brignais | Zone des Aigais |
| HUGO JACQUEMOND | 71.11Z | Activités d'architecture | 9 | CHEMIN DE LA FONDERIE | Brignais | Zone des Aigais |
| POINT P RHONE-ALPES POINT P TRAVAUX P... | 46.73A | Commerce de gros (commerce interentreprises) de bois et de matériaux de construction | | ROUTE D'IRIGNY ZI DU NORD | Brignais | Zone des Aigais |
| AMGE ATELIERS DE MECANIQUE GENERALE ECOCHARD | 25.62B | Mécanique industrielle | 5 | CHEMIN DU BOIS DES COTES ZONE INDUSTRIELLE NORD | Brignais | Zone des Aigais |
| ASSOC DIFFUS EXPL CINEMATO SUD | 59.14Z | Projection de films cinématographiques | 44 | ROUTE D'IRIGNY BATIMENT LE CHALLENGER | Brignais | Zone des Aigais |
| GL EVENTS AUDIOVISUAL & POWER | 90.02Z | Activités de soutien au spectacle vivant | | ROUTE D'IRIGNY ZI NORD | Brignais | Zone des Aigais |
| LIONEL GRANIER AURUM CREATIONS | 47.77Z | Commerce de détail d'articles d'horlogerie et de bijouterie en magasin spécialisé | 44 | ANCIENNE ROUTE D'IRIGNY | Brignais | Zone des Aigais |
| HALL EXPO | 43.32C | Agencement de lieux de vente | | ROUTE D'IRIGNY Z.I. NORD | Brignais | Zone des Aigais |
| THIERRY BLANDIN | 86.90E | Activités des professionnels de la rééducation, de l'appareillage et des pédicures-podologues | | ROUTE D'IRIGNY IMMEUBLE LE GEMINI | Brignais | Zone des Aigais |
| SECIL | 82.30Z | Organisation de foires, salons professionnels et congrès | | ROUTE D'IRIGNY ZI NORD | Brignais | Zone des Aigais |
| GL EVENTS LIVE | 82.30Z | Organisation de foires, salons professionnels et congrès | | ROUTE D'IRIGNY ZONE INDUSTRIELLE NORD | Brignais | Zone des Aigais |
| BATIBULLE | 30.30Z | Construction aéronautique et spatiale | | CHEMIN DE CHIRADIE RTE D IRIGNY ZI BP 26 | Brignais | Zone des Aigais |
| SAINT FRERES LOCATION | 77.39Z | Location et location-bail d'autres machines, équipements et biens matériels n.c.a. | | VERS LA GARE LIEUDIT VERS LA GARE | Brignais | Zone des Aigais |
| PIC | 43.32B | Travaux de menuiserie métallique et serrurerie | 3 | ROUTE DE LYON LES AIGAIS | Brignais | Zone des Aigais |

| | | | | | | |
|--|--------|---|-----|---|----------|-----------------|
| ZOUINE SOUKEUR | 45.20A | Entretien et réparation de véhicules automobiles légers | 41 | CHEMIN DE CHIRADIE 39-41 | Brignais | Zone des Aigais |
| GL EVENTS LIVE COTE D'AZUR | 82.30Z | Organisation de foires, salons professionnels et congrès | | ROUTE D'IRIGNY ZI NORD | Brignais | Zone des Aigais |
| GURET METALLURGIE | 33.20A | Installation de structures métalliques, chaudronnées et de tuyauterie | | CHEMIN DES AIGAIS ZI | Brignais | Zone des Aigais |
| CHEOPS TECHNOLOGY FRANCE | 62.02A | Conseil en systèmes et logiciels informatiques | 3 | ROUTE DE LYON | Brignais | Zone des Aigais |
| F.M.C. ALU | 43.32B | Travaux de menuiserie métallique et serrurerie | 21 | CHEMIN DE CHIRADIE | Brignais | Zone des Aigais |
| ATHLETIC STUDIO II | 85.51Z | Enseignement de disciplines sportives et d'activités de loisirs | 7 | CHEMIN DU BOIS DES COTES LE CHERON NORD - LD CHIRADIE | Brignais | Zone des Aigais |
| CHARCO.NET | 73.11Z | Activités des agences de publicité | 44 | ANCIENNE ROUTE D'IRIGNY | Brignais | Zone des Aigais |
| VIRGINIE HUMBERT | 86.90E | Activités des professionnels de la rééducation, de l'appareillage et des pédicures-podologues | 44 | ROUTE D'IRIGNY BAT LE CHALLENGER | Brignais | Zone des Aigais |
| GL EVENTS SUPPORT | 70.22Z | Conseil pour les affaires et autres conseils de gestion | | ROUTE D'IRIGNY ZI NORD | Brignais | Zone des Aigais |
| ETIK | 71.12B | Ingénierie, études techniques | | ROUTE D'IRIGNY ZA DES AIGAIS | Brignais | Zone des Aigais |
| C N 2 I | 43.21A | Travaux d'installation électrique dans tous locaux | 22B | CHEMIN DES AIGAIS | Brignais | Zone des Aigais |
| GROUPE LABEL FENETRE | 47.59B | Commerce de détail d'autres équipements du foyer | 17 | CHEMIN DE CHIRADIE | Brignais | Zone des Aigais |
| GAUZY | 70.10Z | Activités des sièges sociaux | | ROUTE D'IRIGNY ZI | Brignais | Zone des Aigais |
| ROMY DESCOTES | 86.90E | Activités des professionnels de la rééducation, de l'appareillage et des pédicures-podologues | 44 | ROUTE D'IRIGNY BATIMENT LE CHALLENGER | Brignais | Zone des Aigais |
| NOUVELLE SOCIETE D ASCENSEURS - NSA | 43.29B | Autres travaux d'installation n.c.a. | 25 | ANCIENNE ROUTE D'IRIGNY 25-31 | Brignais | Zone des Aigais |
| BISTRO GUSTO | 56.10A | Restauration traditionnelle | 3 | ROUTE DE LYON | Brignais | Zone des Aigais |
| BH GROUPE | 70.10Z | Activités des sièges sociaux | 44 | ROUTE D'IRIGNY | Brignais | Zone des Aigais |
| SIGN'EXPO | 25.99B | Fabrication d'autres articles métalliques | | ROUTE D'IRIGNY ZI NORD | Brignais | Zone des Aigais |
| ANGELIQUE GARDETTE | 86.90E | Activités des professionnels de la rééducation, de l'appareillage et des pédicures-podologues | 44 | ROUTE D'IRIGNY LE CHALLENGER | Brignais | Zone des Aigais |
| GLOBAL SERVICE TEAM | 82.30Z | Organisation de foires, salons professionnels et congrès | 3B | CHEMIN DE LA FONDERIE | Brignais | Zone des Aigais |
| RADIEUX ENVIRONNEMENT | 47.78C | Autres commerces de détail spécialisés divers | 3B | CHEMIN DE LA FONDERIE | Brignais | Zone des Aigais |
| LMVS | 77.32Z | Location et location-bail de machines et équipements pour la construction | 17 | CHEMIN DE CHIRADIE | Brignais | Zone des Aigais |
| CABINET FINOT & ASSOCIES | 69.20Z | Activités comptables | 24 | ROUTE D'IRIGNY LE GEMINI | Brignais | Zone des Aigais |
| BIO A PRO | 46.39B | Commerce de gros (commerce interentreprises) alimentaire non spécialisé | 41 | CHEMIN DE CHIRADIE | Brignais | Zone des Aigais |
| GERARD DUVAL | 93.12Z | Activités de clubs de sports | 3 | ROUTE DE LYON | Brignais | Zone des Aigais |
| CONTROLE TECHNIQUE BRIGNAIS | 71.20A | Contrôle technique automobile | 26 | ROUTE D'IRIGNY | Brignais | Zone des Aigais |
| BLANTEX | 46.90Z | Commerce de gros (commerce interentreprises) non spécialisé | 3B | CHEMIN DE LA FONDERIE | Brignais | Zone des Aigais |
| ESI FINE ART | 49.41B | Transports routiers de fret de proximité | 7 | CHEMIN DE CHIRADIE | Brignais | Zone des Aigais |
| ANNE-CLAIRE BONNIER TRIBOLET (BONNIER) | 86.90E | Activités des professionnels de la rééducation, de l'appareillage et des pédicures-podologues | 44 | ANCIENNE ROUTE D'IRIGNY BATIMENT CHALLENGER - 1ER ETAGE | Brignais | Zone des Aigais |
| GLOBAL D | 32.50A | Fabrication de matériel médico-chirurgical et dentaire | 1 | CHEMIN DES AIGAIS ZA DES AIGAIS | Brignais | Zone des Aigais |
| NHE NUISIBLES HYGIENE ENVIRONNEMENT | 81.29A | Désinfection, désinsectisation, dératisation | 21 | CHEMIN DE CHIRADIE | Brignais | Zone des Aigais |
| SOC PROTECTRICE DES ANIMAUX LYON SUD EST | 94.99Z | Autres organisations fonctionnant par adhésion volontaire | | RUE DE L'INDUSTRIE | Brignais | Zone des Aigais |
| STRICHER | 77.12Z | Location et location-bail de camions | 52 | ROUTE D'IRIGNY | Brignais | Zone des Aigais |
| GRPT SALLE FAMILIALE STANDARD | 59.14Z | Projection de films cinématographiques | 44 | ANCIENNE ROUTE D'IRIGNY | Brignais | Zone des Aigais |
| PIC PARTNER | 43.32B | Travaux de menuiserie métallique et serrurerie | 3 | ROUTE DE LYON LES AIGAIS | Brignais | Zone des Aigais |
| FABIO SEQUEIRA GONCALVES | 86.90E | Activités des professionnels de la rééducation, de l'appareillage et des pédicures-podologues | 44 | ROUTE D'IRIGNY BATIMENT CHALLENGER | Brignais | Zone des Aigais |
| T2CR | 41.20B | Construction d'autres bâtiments | 44 | ANCIENNE ROUTE D'IRIGNY | Brignais | Zone des Aigais |

| | | | | | | |
|-----------------------------|--------|--|-----|---|----------|-----------------|
| MAXIME IVARS | 86.90E | Activités des professionnels de la rééducation, de l'appareillage et des pédicures-podologues | 44 | ROUTE D'IRIGNY BATIMENT LE CHALLENGER | Brignais | Zone des Aigais |
| BEN AUTOS | 45.20A | Entretien et réparation de véhicules automobiles légers | 26 | ROUTE D'IRIGNY | Brignais | Zone des Aigais |
| ASSISTANCE RHONE ALPES | 43.34Z | Travaux de peinture et vitrerie | 27 | CHEMIN DE CHIRADIE | Brignais | Zone des Aigais |
| A.S MECANIQUE | 45.20B | Entretien et réparation d'autres véhicules automobiles | 9 | CHEMIN DE CHIRADIE | Brignais | Zone des Aigais |
| VR RENOVATION | 43.34Z | Travaux de peinture et vitrerie | 9 | ROUTE D'IRIGNY | Brignais | Zone des Aigais |
| EVALINOX | 46.74B | Commerce de gros (commerce interentreprises) de fournitures pour la plomberie et le chauffage | 25 | ROUTE D'IRIGNY | Brignais | Zone des Aigais |
| SLW TRANSPORTS | 86.90A | Ambulances | 21 | CHEMIN DE CHIRADIE | Brignais | Zone des Aigais |
| SOCLEAN SERVICES | 81.21Z | Nettoyage courant des bâtiments | 21 | CHEMIN DE CHIRADIE | Brignais | Zone des Aigais |
| CONSEILS ENERGY | 43.22B | Travaux d'installation d'équipements thermiques et de climatisation | 3 | ROUTE DE LYON | Brignais | Zone des Aigais |
| SONEPAR FRANCE DISTRIBUTION | 46.69A | Commerce de gros (commerce interentreprises) de matériel électrique | 1 | ROUTE DE LYON 1-3 | Brignais | Zone des Aigais |
| SONEPAR FRANCE DISTRIBUTION | 46.69A | Commerce de gros (commerce interentreprises) de matériel électrique | 3 | ROUTE DE LYON AGENCE CLIENTELE GRANDS COMPTES | Brignais | Zone des Aigais |
| SYXPERIANE GROUP | 62.02A | Conseil en systèmes et logiciels informatiques | 3 | ROUTE DE LYON 1 ETANG | Brignais | Zone des Aigais |
| ASDG ASDG CONSTRUCTION | 43.32B | Travaux de menuiserie métallique et serrurerie | 8 | CHEMIN DE CHIRADIE PARC D'ACTIVITE DES AIGAIS | Brignais | Zone des Aigais |
| AD SPORT ET FITNESS | 93.12Z | Activités de clubs de sports | 7 | CHEMIN DU BOIS DES COTES | Brignais | Zone des Aigais |
| CHATEAU DE CENFOSSE | 55.20Z | Hébergement touristique et autre hébergement de courte durée | 3 | CHEMIN DE LA FONDERIE | Brignais | Zone des Aigais |
| FSB HOLDING | 82.11Z | Services administratifs combinés de bureau | 3 | ROUTE DE LYON | Brignais | Zone des Aigais |
| THEPACKENGERS | 49.41B | Transports routiers de fret de proximité | 7 | CHEMIN DE CHIRADIE | Brignais | Zone des Aigais |
| FINANCIERE SLGL | 38.32Z | Récupération de déchets triés | 3B | CHEMIN DE LA FONDERIE | Brignais | Zone des Aigais |
| SACHA GIRARDEAU | 47.99A | Vente à domicile | 2 | CHEMIN DE LA FONDERIE | Brignais | Zone des Aigais |
| M.C. | 32.50A | Fabrication de matériel médico-chirurgical et dentaire | 24 | ROUTE D'IRIGNY | Brignais | Zone des Aigais |
| ALDRIEN | 46.18Z | Intermédiaires spécialisés dans le commerce d'autres produits spécifiques | 6 | CHEMIN DU BOIS DES COTES | Brignais | Zone des Aigais |
| AUBIN | 46.46Z | Commerce de gros (commerce interentreprises) de produits pharmaceutiques | 6 | CHEMIN DU BOIS DES COTES | Brignais | Zone des Aigais |
| AUDREY BERRIER (ACEVAL) | 86.90E | Activités des professionnels de la rééducation, de l'appareillage et des pédicures-podologues | 24 | ROUTE D'IRIGNY | Brignais | Zone des Aigais |
| T.K RENOVATION | 43.34Z | Travaux de peinture et vitrerie | 9 | CHEMIN DU BOIS DES COTES | Brignais | Zone des Aigais |
| RHEQUILIANCE | 70.22Z | Conseil pour les affaires et autres conseils de gestion | 44 | ANCIENNE ROUTE D'IRIGNY | Brignais | Zone des Aigais |
| DJAMEL BOUDINA | 52.24B | Manutention non portuaire | 44 | ANCIENNE ROUTE D'IRIGNY LE CHALLENGER | Brignais | Zone des Aigais |
| IDECO MAINTENANCE ENERGIE | 33.14Z | Réparation d'équipements électriques | 3 | ROUTE DE LYON | Brignais | Zone des Aigais |
| ENYETO SPORT ACTIVITY | 93.12Z | Activités de clubs de sports | 7 | CHEMIN DU BOIS DES COTES | Brignais | Zone des Aigais |
| SLTP CHALLENGE | 93.12Z | Activités de clubs de sports | 44 | ANCIENNE ROUTE D'IRIGNY | Brignais | Zone des Aigais |
| IDEAL SOLAR | 46.69C | Commerce de gros (commerce interentreprises) de fournitures et équipements divers pour le commerce et les services | 9 | CHEMIN DU BOIS DES COTES | Brignais | Zone des Aigais |
| SUD LYON THERMOLAQUAGE | 25.61Z | Traitement et revêtement des métaux | 31 | CHEMIN DE CHIRADIE | Brignais | Zone des Aigais |
| LYON CREATEURS D'EXTERIEURS | 43.12A | Travaux de terrassement courants et travaux préparatoires | 22B | CHEMIN DES AIGAIS | Brignais | Zone des Aigais |
| BMC2P | 43.22A | Travaux d'installation d'eau et de gaz en tous locaux | | ANCIENNE ROUTE D'IRIGNY LE CHALLENGER | Brignais | Zone des Aigais |
| TF MARTIN | 96.03Z | Services funéraires | 21 | CHEMIN DE CHIRADIE | Brignais | Zone des Aigais |
| GARAGE A. ZARAI | 45.20A | Entretien et réparation de véhicules automobiles légers | 16 | ROUTE D'IRIGNY | Brignais | Zone des Aigais |
| KIAMA | 47.91B | Vente à distance sur catalogue spécialisé | 11 | ROUTE D'IRIGNY | Brignais | Zone des Aigais |

| | | | | | | |
|--|--------|---|-----|-----------------------------------|----------|--------------------|
| OLFA KLAÏ | 88.10A | Aide à domicile | 15 | ROUTE D'IRIGNY | Brignais | Zone des Aigais |
| VITALIE CUIBAN | 43.11Z | Travaux de démolition | 3B | CHEMIN DE LA FONDERIE | Brignais | Zone des Aigais |
| IVAN MOSCENCO | 43.11Z | Travaux de démolition | 3B | CHEMIN DE LA FONDERIE | Brignais | Zone des Aigais |
| KA-BOOM CONSEIL | 82.11Z | Services administratifs combinés de bureau | 21 | CHEMIN DE CHIRADIE | Brignais | Zone des Aigais |
| MORINGA IMMOBILIER | 71.12B | Ingénierie, études techniques | 24 | ROUTE D'IRIGNY | Brignais | Zone des Aigais |
| FRISELIS | 11.02B | Vinification | 6 | CHEMIN DU BOIS DES COTES | Brignais | Zone des Aigais |
| SOCIETE DES ETABLISSEMENTS LAVELLE | 24.54Z | Fonderie d'autres métaux non ferreux | 18 | ROUTE D'IRIGNY | Brignais | Zone des Aigais |
| SAFETY TECH | 23.12Z | Façonnage et transformation du verre plat | 5 | CHEMIN DE CHIRADIE ROUTE D'IRIGNY | Brignais | Zone des Aigais |
| CYBORG | 52.24B | Manutention non portuaire | 44 | ANCIENNE ROUTE D'IRIGNY | Brignais | Zone des Aigais |
| DAVID GROSSAT (GROSSAT) | 38.32Z | Récupération de déchets triés | 22 | CHEMIN DES AIGAIS | Brignais | Zone des Aigais |
| MJL SKILLS | 85.59A | Formation continue d'adultes | 24 | ROUTE D'IRIGNY | Brignais | Zone des Aigais |
| CHAMBRES D'AGRICULTURE FRANCE | 94.11Z | Activités des organisations patronales et consulaires | 234 | RUE DU GENERAL DE GAULLE | Brignais | Zone des Ronzières |
| ASSOCIATION SYNDICALE AUTORISEE D IRRIGATION EST LYONNAIS | 42.99Z | Construction d'autres ouvrages de génie civil n.c.a. | 234 | RUE DU GENERAL DE GAULLE SMHAR | Brignais | Zone des Ronzières |
| ASA ASSOCIATION SYNDICALE AUTORISEE VAL D'OZON | 42.99Z | Construction d'autres ouvrages de génie civil n.c.a. | 234 | RUE DU GENERAL DE GAULLE SMHAR | Brignais | Zone des Ronzières |
| ASSOCIATION SYNDICALE AUTORISEE D'IRRIGATION DU VAL LYONNAIS | 42.99Z | Construction d'autres ouvrages de génie civil n.c.a. | 234 | RUE DU GENERAL DE GAULLE SMHAR | Brignais | Zone des Ronzières |
| ASA ASSOCIATION SYNDICALE AUTORISEE D'IRRIGATION DE LA MADONE | 42.99Z | Construction d'autres ouvrages de génie civil n.c.a. | 234 | RUE DU GENERAL DE GAULLE SMHAR | Brignais | Zone des Ronzières |
| ASA ASSOCIATION SYNDICALE AUTORISEE D'IRRIGATION DE COMBE GIBERT | 42.99Z | Construction d'autres ouvrages de génie civil n.c.a. | 234 | RUE DU GENERAL DE GAULLE SMHAR | Brignais | Zone des Ronzières |
| COMMUNE DE BRIGNAIS | 85.10Z | Enseignement pré-primaire | | BOULEVARD ANDRE LASSAGNE | Brignais | Zone des Ronzières |
| SMHAR SYNDICAT MIXTE D HYDRAULIQUE AGRICOLE DU RHONE | 84.12Z | Administration publique (tutelle) de la santé, de la formation, de la culture et des services sociaux, autre que sécurité sociale | 234 | RUE DU GENERAL DE GAULLE | Brignais | Zone des Ronzières |
| SMHAR SYNDICAT MIXTE D HYDRAULIQUE AGRICOLE DU RHONE | 35.11Z | Production d'électricité | 234 | RUE DU GENERAL DE GAULLE | Brignais | Zone des Ronzières |
| ASSOCIATION SYNDICALE AUTORISEE D IRRIGATION DU ROZAY | 36.00Z | Captage, traitement et distribution d'eau | 234 | RUE DU GENERAL DE GAULLE SMHAR | Brignais | Zone des Ronzières |
| ASSOCIATION SYNDICALE AUTORISEE D IRRIGATION DE CHASSELAY-LES CHERES | 42.99Z | Construction d'autres ouvrages de génie civil n.c.a. | 234 | RUE DU GENERAL DE GAULLE SMHAR | Brignais | Zone des Ronzières |
| ASS SYND AUTORIS IRRIGATION HTS BANS | 36.00Z | Captage, traitement et distribution d'eau | 234 | RUE DU GENERAL DE GAULLE SMHAR | Brignais | Zone des Ronzières |
| ASA ASSOCIATION SYNDICALE AUTORISEE D IRRIGATION DU PLATEAU DE MILLERY | 42.99Z | Construction d'autres ouvrages de génie civil n.c.a. | 234 | RUE DU GENERAL DE GAULLE | Brignais | Zone des Ronzières |
| ASA ASSOCIATION SYNDICALE AUTORISEE D'IRRIGATION DE PRE RATEL | 36.00Z | Captage, traitement et distribution d'eau | 234 | RUE DU GENERAL DE GAULLE SMHAR | Brignais | Zone des Ronzières |
| ASSOCIATION SYNDICALE AUTORISEE D IRRIGATION DE JONS | 36.00Z | Captage, traitement et distribution d'eau | 234 | RUE DU GENERAL DE GAULLE SMHAR | Brignais | Zone des Ronzières |
| ASSOCIATION SYNDICALE AUTORISEE D IRRIGATION DE DARDILLY | 36.00Z | Captage, traitement et distribution d'eau | 234 | RUE DU GENERAL DE GAULLE SMHAR | Brignais | Zone des Ronzières |
| ASSOCIATION SYNDICALE AUTORISEE D IRRIGATION DE CALUIRE RILLIEUX | 36.00Z | Captage, traitement et distribution d'eau | 234 | RUE DU GENERAL DE GAULLE SMHAR | Brignais | Zone des Ronzières |
| ASSOCIATION SYNDICALE AUTORISEE D IRRIGATION DE L ILE DE LA CHEVRE | 36.00Z | Captage, traitement et distribution d'eau | 234 | RUE DU GENERAL DE GAULLE SMHAR | Brignais | Zone des Ronzières |
| ASA ASSOCIATION SYNDICALE AUTORISEE D IRRIGATION DE VAULX EN VELIN | 36.00Z | Captage, traitement et distribution d'eau | 234 | RUE DU GENERAL DE GAULLE SMHAR | Brignais | Zone des Ronzières |
| ASSOCIATION SYNDICALE AUTORISEE D IRRIGATION DE LA COURONNE | 36.00Z | Captage, traitement et distribution d'eau | 234 | RUE DU GENERAL DE GAULLE SMHAR | Brignais | Zone des Ronzières |
| ASSOCIATION SYNDICALE AUTORISEE D IRRIGATION DE QUINCIEUX AMBERIEUX | 42.99Z | Construction d'autres ouvrages de génie civil n.c.a. | 234 | RUE DU GENERAL DE GAULLE SMHAR | Brignais | Zone des Ronzières |
| ASSOCIATION SYNDICALE AUTORISEE D IRRIGATION DES PLATEAUX DE GIVORS CONDRIEU | 36.00Z | Captage, traitement et distribution d'eau | 234 | RUE DU GENERAL DE GAULLE SMHAR | Brignais | Zone des Ronzières |

| | | | | | | |
|--|--------|---|-----|---|----------|--------------------|
| LOCABRI | 77.39Z | Location et location-bail d'autres machines, équipements et biens matériels n.c.a. | 224 | RUE DU GENERAL DE GAULLE | Brignais | Zone des Ronzières |
| AGC DU RHONE ABC | 69.20Z | Activités comptables | 234 | RUE DU GENERAL DE GAULLE BP 53 | Brignais | Zone des Ronzières |
| ETABLISSEMENTS ALAIN GRILLON | 29.20Z | Fabrication de carrosseries et remorques | 39 | BOULEVARD DE SCHWEIGHOUSE | Brignais | Zone des Ronzières |
| LSA LOCATION SERVICE AUTO | 77.11A | Location de courte durée de voitures et de véhicules automobiles légers | 239 | RUE DU GENERAL DE GAULLE | Brignais | Zone des Ronzières |
| AMICALE LAIQUERUE DE GAULLE | 94.99Z | Autres organisations fonctionnant par adhésion volontaire | | RUE DU GENERAL DE GAULLE | Brignais | Zone des Ronzières |
| HELIOGREEN SAS | 46.74A | Commerce de gros (commerce interentreprises) de quincaillerie | 1 | CHEMIN DES VIEILLES VIGNES | Brignais | Zone des Ronzières |
| ROUTAGE RHONE-ALPES | 82.19Z | Photocopie, préparation de documents et autres activités spécialisées de soutien de bureau | 250 | RUE DU GENERAL DE GAULLE LA PLAINE D'ELITE | Brignais | Zone des Ronzières |
| FRANCEURO PALETTES | 46.69B | Commerce de gros (commerce interentreprises) de fournitures et équipements industriels divers | 249 | RUE DU GENERAL DE GAULLE | Brignais | Zone des Ronzières |
| SARL BARSANTI | 43.22A | Travaux d'installation d'eau et de gaz en tous locaux | 250 | RUE DU GENERAL DE GAULLE | Brignais | Zone des Ronzières |
| CGEL C.G.E.L. | 69.20Z | Activités comptables | 264 | RUE DU GENERAL DE GAULLE | Brignais | Zone des Ronzières |
| LACCO MAROQUINIER | 15.12Z | Fabrication d'articles de voyage, de maroquinerie et de sellerie | | LA PLAINE D ELITE PARC SUD AV G. GAUTIER | Brignais | Zone des Ronzières |
| OCEA SMART BUILDING | 77.39Z | Location et location-bail d'autres machines, équipements et biens matériels n.c.a. | 243 | RUE DU GENERAL DE GAULLE | Brignais | Zone des Ronzières |
| SEMALOC SERVICES MATERIELS LOCATION | 45.11Z | Commerce de voitures et de véhicules automobiles légers | 242 | RUE DU GENERAL DE GAULLE | Brignais | Zone des Ronzières |
| TEAM RUSH | 62.02A | Conseil en systèmes et logiciels informatiques | 250 | RUE DU GENERAL DE GAULLE LA PLAINE D'ELITE | Brignais | Zone des Ronzières |
| BTM BUREAU TECHNIQUE MARAICHERS | 01.61Z | Activités de soutien aux cultures | 234 | RUE DU GENERAL DE GAULLE | Brignais | Zone des Ronzières |
| SIGMA | 69.20Z | Activités comptables | 264 | RUE DU GENERAL DE GAULLE | Brignais | Zone des Ronzières |
| FRCUMA AURA FEDERATION REGIONALE DES CUMA D'Auvergne RHONE-ALPES | 94.12Z | Activités des organisations professionnelles | 234 | RUE DU GENERAL DE GAULLE | Brignais | Zone des Ronzières |
| DIVISION INCENDIE SERVICES - D.3.I | 46.69B | Commerce de gros (commerce interentreprises) de fournitures et équipements industriels divers | 250 | RUE DU GENERAL DE GAULLE PARC ACTIVITE LA PLAINE D ELITE | Brignais | Zone des Ronzières |
| C.M.E.S CONCEPT-MANAGEMENT-ENVIRONNEMENT | 71.12B | Ingénierie, études techniques | 242 | RUE DU GENERAL DE GAULLE | Brignais | Zone des Ronzières |
| VIDEOCONSULT | 80.20Z | Activités liées aux systèmes de sécurité | 37 | RUE PAUL BOVIER-LAPIERRE | Brignais | Zone des Ronzières |
| AIGC CLIM | 43.22B | Travaux d'installation d'équipements thermiques et de climatisation | 5 | CHEMIN DES VIEILLES VIGNES ZA DES RONZIERES | Brignais | Zone des Ronzières |
| F C A MENUISERIES | 43.32A | Travaux de menuiserie bois et PVC | 46 | RUE DES RONZIERES | Brignais | Zone des Ronzières |
| CA EAU | 71.12B | Ingénierie, études techniques | 241 | RUE DU GENERAL DE GAULLE | Brignais | Zone des Ronzières |
| CECIBON | 46.36Z | Commerce de gros (commerce interentreprises) de sucre, chocolat et confiserie | 216 | RUE DU GENERAL DE GAULLE PARC D'ACTIVITE ACTISUD | Brignais | Zone des Ronzières |
| JET PRO RACING LYON | 70.10Z | Activités des sièges sociaux | 250 | RUE DU GENERAL DE GAULLE | Brignais | Zone des Ronzières |
| CALIFRUIT ASSOCIATION INTERPROFESSIONNELLE DES FRUITS DE LA REGION DE BESSEY | 94.12Z | Activités des organisations professionnelles | 234 | RUE DU GENERAL DE GAULLE | Brignais | Zone des Ronzières |
| PELTIER BOIS LYON | 46.73A | Commerce de gros (commerce interentreprises) de bois et de matériaux de construction | | CHEMIN DES VIEILLES VIGNES | Brignais | Zone des Ronzières |
| AFREL ASS FRUITS RHONE ET LOIRE | 94.99Z | Autres organisations fonctionnant par adhésion volontaire | 234 | RUE DU GENERAL DE GAULLE BP 53 | Brignais | Zone des Ronzières |
| ASSOCIATION DES FORCEURS D'ENDIVE PAS CHICON QUE CHA | 01.61Z | Activités de soutien aux cultures | 234 | RUE DU GENERAL DE GAULLE MAISON DES AGRICULTEURS | Brignais | Zone des Ronzières |
| SERIC LAVAGES | 45.20A | Entretien et réparation de véhicules automobiles légers | | BOULEVARD ANDRE LASSAGNE ZONE ACTIVITE LES RONZIERES RUE DES RO | Brignais | Zone des Ronzières |

| | | | | | | |
|---|--------|---|-----|--|----------|--------------------|
| ESPACE ALUBAIE | 25.11Z | Fabrication de structures métalliques et de parties de structures | 46 | RUE DES RONZIERES ZI DES RONZIERES | Brignais | Zone des Ronzières |
| GEORGES BOUHERET | 43.11Z | Travaux de démolition | | RUE DES RONZIERES | Brignais | Zone des Ronzières |
| SOCIETE LYONNAISE DE TRAVAUX PUBLICS | 43.12A | Travaux de terrassement courants et travaux préparatoires | 244 | RUE DU GENERAL DE GAULLE | Brignais | Zone des Ronzières |
| FEDERAT DES VINS DU LYONNAIS | 94.11Z | Activités des organisations patronales et consulaires | 234 | RUE DU GENERAL DE GAULLE | Brignais | Zone des Ronzières |
| TP SERVICES | 49.41B | Transports routiers de fret de proximité | 244 | RUE DU GENERAL DE GAULLE | Brignais | Zone des Ronzières |
| MVI2T | 45.19Z | Commerce d'autres véhicules automobiles | 249 | RUE GENERAL DE GAULLE | Brignais | Zone des Ronzières |
| ELEC-IT | 43.21A | Travaux d'installation électrique dans tous locaux | 236 | RUE DU GENERAL DE GAULLE | Brignais | Zone des Ronzières |
| SEEBERGER FRANCE | 46.17B | Autres intermédiaires du commerce en denrées, boissons et tabac | 37 | RUE PAUL BOVIER-LAPIERRE | Brignais | Zone des Ronzières |
| GROUPE D ETUDES ET DE DEVELOPPEMENT AGRICOLES DE L OZON | 94.99Z | Autres organisations fonctionnant par adhésion volontaire | 234 | RUE DU GENERAL DE GAULLE MAISON DES AGRICULTEURS | Brignais | Zone des Ronzières |
| THB | 70.22Z | Conseil pour les affaires et autres conseils de gestion | 250 | RUE DU GENERAL DE GAULLE | Brignais | Zone des Ronzières |
| TWI | 62.01Z | Programmation informatique | 250 | RUE DU GENERAL DE GAULLE | Brignais | Zone des Ronzières |
| CUISINE BCL | 56.21Z | Services des traiteurs | 216 | RUE DU GENERAL DE GAULLE PARC ACTISUD | Brignais | Zone des Ronzières |
| N2D | 70.21Z | Conseil en relations publiques et communication | 236 | RUE DU GENERAL DE GAULLE | Brignais | Zone des Ronzières |
| PATAPIZZ' | 46.38B | Commerce de gros (commerce interentreprises) alimentaire spécialisé divers | 250 | RUE DU GENERAL DE GAULLE | Brignais | Zone des Ronzières |
| HOLDING YK AUTOS | 70.10Z | Activités des sièges sociaux | 266 | RUE DU GENERAL DE GAULLE | Brignais | Zone des Ronzières |
| STEF LOGISTIQUE BRIGNAIS | 52.29B | Affrètement et organisation des transports | | CHEMIN DES VIEILLES VIGNES ZONE INDUSTRIELLE SUD LES RONZIERES | Brignais | Zone des Ronzières |
| LES ARBORICULTEURS DE LA REGION DE BESSEY | 94.12Z | Activités des organisations professionnelles | 234 | RUE DU GENERAL DE GAULLE | Brignais | Zone des Ronzières |
| UNION DES MUSULMANS BRIGNAIROTS | 94.91Z | Activités des organisations religieuses | 1 | CHE DES PUIITS | Brignais | Zone des Ronzières |
| A.G.H.E.S. : AGENCEMENT GENERAL HOTELIERIE ETABLISSEMENTS DE SANTE. | 71.12B | Ingénierie, études techniques | 250 | RUE DU GENERAL DE GAULLE | Brignais | Zone des Ronzières |
| ADN ENTERPRISE | 46.69B | Commerce de gros (commerce interentreprises) de fournitures et équipements industriels divers | 236 | RUE DU GENERAL DE GAULLE | Brignais | Zone des Ronzières |
| ORCHIDEE INNOVATION | 73.11Z | Activités des agences de publicité | 236 | RUE DU GENERAL DE GAULLE | Brignais | Zone des Ronzières |
| G&C ANIMAL | 96.09Z | Autres services personnels n.c.a. | 46 | CHEMIN DES RONZIERES | Brignais | Zone des Ronzières |
| TENDANCE RENOVATION | 41.20A | Construction de maisons individuelles | 37 | RUE PAUL BOVIER-LAPIERRE | Brignais | Zone des Ronzières |
| ENTREPRISE DE MACONNERIE ANTHONY YMAIN | 43.99C | Travaux de maçonnerie générale et gros œuvre de bâtiment | 37 | RUE PAUL BOVIER-LAPIERRE OCW IMMEUBLE OCW | Brignais | Zone des Ronzières |
| BRUH | 73.11Z | Activités des agences de publicité | 33 | BOULEVARD DE SCHWEIGHOUSE | Brignais | Zone des Ronzières |
| VISION ALU | 25.11Z | Fabrication de structures métalliques et de parties de structures | 250 | RUE DU GENERAL DE GAULLE LA PLAINE D'ELITE | Brignais | Zone des Ronzières |
| HUNAMO | 70.22Z | Conseil pour les affaires et autres conseils de gestion | 37 | RUE PAUL BOVIER-LAPIERRE | Brignais | Zone des Ronzières |
| LA MAISON NOIRE | 70.22Z | Conseil pour les affaires et autres conseils de gestion | 244 | RUE DU GENERAL DE GAULLE | Brignais | Zone des Ronzières |
| ESAMED | 70.22Z | Conseil pour les affaires et autres conseils de gestion | 37 | RUE PAUL BOVIER-LAPIERRE IMMEUBLE OCW | Brignais | Zone des Ronzières |
| LAB'SCIENCE AURA | 71.12B | Ingénierie, études techniques | | CHEMIN DES VIEILLES VIGNES ZI SUD | Brignais | Zone des Ronzières |
| ASL DE PROPRIETAIRES D'IRRIGATION DES RETENUES COLLINAIRES D'ALTITUDE | 68.32A | Administration d'immeubles et autres biens immobiliers | 234 | RUE GENERAL DE GAULLE SMHAR | Brignais | Zone des Ronzières |
| ML CAR | 45.11Z | Commerce de voitures et de véhicules automobiles légers | 216 | RUE DU GENERAL DE GAULLE PARC ACTI | Brignais | Zone des Ronzières |
| SELMA RASTODER | 69.10Z | Activités juridiques | 37 | RUE PAUL BOVIER-LAPIERRE IMMEUBLE OCW | Brignais | Zone des Ronzières |

| | | | | | | |
|--------------------------------------|--------|--|------|--|----------|--------------------|
| SPFPL PHENIX | 64.30Z | Fonds de placement et entités financières similaires | 226 | RUE GENERAL DE GAULLE | Brignais | Zone des Ronzières |
| E.N.G. PLATRERIE PEINTURE | 43.31Z | Travaux de plâtrerie | 37 | RUE PAUL BOVIER-LAPIERRE IMMEUBLE OCW | Brignais | Zone des Ronzières |
| JL CORPORATION | 82.99Z | Autres activités de soutien aux entreprises n.c.a. | 37 | RUE PAUL BOVIER-LAPIERRE | Brignais | Zone des Ronzières |
| KLAPPY.IO | 62.01Z | Programmation informatique | 37 | RUE PAUL BOVIER-LAPIERRE IMMEUBLE OCW | Brignais | Zone des Ronzières |
| HOLDING FONTAN | 82.11Z | Services administratifs combinés de bureau | 249 | RUE DU GENERAL DE GAULLE | Brignais | Zone des Ronzières |
| CIR C.I.R. | 25.11Z | Fabrication de structures métalliques et de parties de structures | 33 | BOULEVARD DE SCHWEIGHOUSE | Brignais | Zone des Ronzières |
| DELTA HORIZON | 66.30Z | Gestion de fonds | 236 | RUE DU GENERAL DE GAULLE | Brignais | Zone des Ronzières |
| BROWNELLS FRANCE | 46.69C | Commerce de gros (commerce interentreprises) de fournitures et équipements divers pour le commerce et les services | 236 | RUE DU GENERAL DE GAULLE | Brignais | Zone des Ronzières |
| TAX2 | 66.30Z | Gestion de fonds | 250 | RUE DU GENERAL DE GAULLE | Brignais | Zone des Ronzières |
| QUAERITAS | 80.30Z | Activités d'enquête | 37 | RUE PAUL BOVIER-LAPIERRE | Brignais | Zone des Ronzières |
| CKL CKL CONSULTING & STRATEGY | 85.59A | Formation continue d'adultes | 250 | RUE GENERAL DE GAULLE | Brignais | Zone des Ronzières |
| PATAPINSA | 56.10C | Restauration de type rapide | 250 | RUE DU GENERAL DE GAULLE | Brignais | Zone des Ronzières |
| ENTRE SOEURS & SAVEURS | 56.10A | Restauration traditionnelle | 250 | RUE GENERAL DE GAULLE | Brignais | Zone des Ronzières |
| IDRYS KO CYGIT | 43.21A | Travaux d'installation électrique dans tous locaux | 37 | RUE PAUL BOVIER-LAPIERRE | Brignais | Zone des Ronzières |
| ROYS INCENDIE | 80.20Z | Activités liées aux systèmes de sécurité | 37 | RUE PAUL BOVIER-LAPIERRE IMMEUBLE OCW | Brignais | Zone des Ronzières |
| LES COMPAGNONS | 78.20Z | Activités des agences de travail temporaire | 241 | RUE DU GENERAL DE GAULLE | Brignais | Zone des Ronzières |
| CORSI - F.I.T. | 49.41A | Transports routiers de fret interurbains | 9001 | CHE DU GAUD | Brignais | Zone des Ronzières |
| ASLER DIFFUSION | 46.49Z | Commerce de gros (commerce interentreprises) d'autres biens domestiques | | BOULEVARD ANDRE LASSAGNE | Brignais | Zone des Ronzières |
| PIA PEINTURES INDUSTRIE ET BATIMENT | 46.73A | Commerce de gros (commerce interentreprises) de bois et de matériaux de construction | 231 | RUE DU GENERAL DE GAULLE | Brignais | Zone des Ronzières |
| EUROJOINT | 42.13A | Construction d'ouvrages d'art | 214 | RUE DU GENERAL DE GAULLE 214 ET 21 | Brignais | Zone des Ronzières |
| APLITEC | 16.10B | Imprégnation du bois | 214 | RUE DU GENERAL DE GAULLE 214 216 | Brignais | Zone des Ronzières |
| ESPACE AUTOS BRIGNAIS | 45.20A | Entretien et réparation de véhicules automobiles légers | 266 | RUE DU GENERAL DE GAULLE | Brignais | Zone des Ronzières |
| SEPA TEL | 58.19Z | Autres activités d'édition | 37 | RUE PAUL BOVIER-LAPIERRE BATIMENT OCW | Brignais | Zone des Ronzières |
| SUEZ EAU FRANCE | 36.00Z | Captage, traitement et distribution d'eau | 243 | RUE DU GENERAL DE GAULLE | Brignais | Zone des Ronzières |
| SARL DEMATONS | 56.21Z | Services des traiteurs | 41 | BOULEVARD DE SCHWEIGHOUSE | Brignais | Zone des Ronzières |
| HYPO EXPRESS PROFIL FRANCE DEBTCO | 80.30Z | Activités d'enquête | 37 | RUE PAUL BOVIER-LAPIERRE | Brignais | Zone des Ronzières |
| NATRAN | 49.50Z | Transports par conduites | 36 | BOULEVARD DE SCHWEIGHOUSE | Brignais | Zone des Ronzières |
| MASA-TRANS | 49.41A | Transports routiers de fret interurbains | 240 | RUE DU GENERAL DE GAULLE | Brignais | Zone des Ronzières |
| CRIT | 78.20Z | Activités des agences de travail temporaire | 241 | RUE DU GENERAL DE GAULLE | Brignais | Zone des Ronzières |
| VD2I | 33.20D | Installation d'équipements électriques, de matériels électroniques et optiques ou d'autres matériels | 236 | RUE DU GENERAL DE GAULLE | Brignais | Zone des Ronzières |
| MAISON VEYRET | 43.32B | Travaux de menuiserie métallique et serrurerie | 250 | RUE DU GENERAL DE GAULLE | Brignais | Zone des Ronzières |
| OQEMA FRANCE SAS | 46.75Z | Commerce de gros (commerce interentreprises) de produits chimiques | | CHEMIN DU GAUD LD DES RONZIERES -ZONE INDUSTRIELLE | Brignais | Zone des Ronzières |
| AC2 PRO | 47.91A | Vente à distance sur catalogue général | 216 | RUE DU GENERAL DE GAULLE | Brignais | Zone des Ronzières |
| BAERLOCHER ADDITIVES FRANCE | 46.12B | Autres intermédiaires du commerce en combustibles, métaux, minéraux et produits chimiques | 37 | RUE PAUL BOVIER-LAPIERRE IMMEUBLE OCW | Brignais | Zone des Ronzières |
| CARROSSERIE PERRAUD | 45.20A | Entretien et réparation de véhicules automobiles légers | 246 | RUE DU GENERAL DE GAULLE | Brignais | Zone des Ronzières |
| CDS CLIMATISATION DOMOTIQUE SERVICES | 47.99A | Vente à domicile | 243 | RUE DU GENERAL DE GAULLE | Brignais | Zone des Ronzières |
| EC CUISINES | 47.59A | Commerce de détail de meubles | 264 | RUE DU GENERAL DE GAULLE | Brignais | Zone des Ronzières |
| ENGIE | 35.23Z | Commerce de combustibles gazeux par conduites | 36 | BOULEVARD DE SCHWEIGHOUSE | Brignais | Zone des Ronzières |

| | | | | | | |
|--|--------|---|-----|--|----------|--------------------|
| ENGIE | 35.23Z | Commerce de combustibles gazeux par conduites | 36 | BOULEVARD DE SCHWEIGHOUSE | Brignais | Zone des Ronzières |
| SD-EQUIPEMENTS | 46.90Z | Commerce de gros (commerce interentreprises) non spécialisé | 236 | RUE DU GENERAL DE GAULLE | Brignais | Zone des Ronzières |
| DAVID MARTIN | 62.02A | Conseil en systèmes et logiciels informatiques | 37 | RUE PAUL BOVIER-LAPIERRE CHEZ OCW COWORKING | Brignais | Zone des Ronzières |
| VERTYCAL AUDIT | 69.20Z | Activités comptables | 264 | RUE DU GENERAL DE GAULLE BP26 | Brignais | Zone des Ronzières |
| LEO INVESTISSEMENTS | 64.30Z | Fonds de placement et entités financières similaires | 250 | RUE DU GENERAL DE GAULLE LA PLAINE D'ELITE | Brignais | Zone des Ronzières |
| KAR-LAJ | 43.33Z | Travaux de revêtement des sols et des murs | 37 | RUE PAUL BOVIER-LAPIERRE | Brignais | Zone des Ronzières |
| LA CARROSSERIE SAS | 45.20A | Entretien et réparation de véhicules automobiles légers | 214 | RUE DU GENERAL DE GAULLE 214-216 | Brignais | Zone des Ronzières |
| ERIMAG | 56.10A | Restauration traditionnelle | 238 | RUE DU GENERAL DE GAULLE | Brignais | Zone des Ronzières |
| SOCIETE DES AVIS GARANTIS | 73.11Z | Activités des agences de publicité | 236 | RUE DU GENERAL DE GAULLE | Brignais | Zone des Ronzières |
| ESTG SARL | 46.52Z | Commerce de gros (commerce interentreprises) de composants et d'équipements électroniques et de télécommunication | 37 | RUE PAUL BOVIER-LAPIERRE | Brignais | Zone des Ronzières |
| A.R.E.S. VELO DEVELOPPEMENT | 93.19Z | Autres activités liées au sport | 37 | RUE PAUL BOVIER-LAPIERRE | Brignais | Zone des Ronzières |
| MORELLE AUTO | 45.11Z | Commerce de voitures et de véhicules automobiles légers | 216 | RUE DU GENERAL DE GAULLE PARC ACTISUD - ZI PLAINE ELITE | Brignais | Zone des Ronzières |
| BLUE ENERFREEZE | 35.30Z | Production et distribution de vapeur et d'air conditionné | | CHEMIN DES VIEILLES VIGNES ZONE INDUSTRIELLE SUD LES RONZIERES | Brignais | Zone des Ronzières |
| LE LYON ROUGE | 90.01Z | Arts du spectacle vivant | 41 | BOULEVARD DE SCHWEIGHOUSE | Brignais | Zone des Ronzières |
| JBR JBR MOTORS | 45.11Z | Commerce de voitures et de véhicules automobiles légers | 243 | RUE DU GENERAL DE GAULLE | Brignais | Zone des Ronzières |
| AZZEDINE ZIANI | 45.11Z | Commerce de voitures et de véhicules automobiles légers | 37 | RUE PAUL BOVIER-LAPIERRE A S ZIANI OCW GROUPE FRANCE | Brignais | Zone des Ronzières |
| HOMELIFTING | 43.32A | Travaux de menuiserie bois et PVC | 37 | RUE PAUL BOVIER-LAPIERRE OCW COWORKING | Brignais | Zone des Ronzières |
| MYVEE | 77.11B | Location de longue durée de voitures et de véhicules automobiles légers | 250 | RUE DU GENERAL DE GAULLE | Brignais | Zone des Ronzières |
| SARL COMPTOIR CREMIER | 47.11B | Commerce d'alimentation générale | 37 | RUE PAUL BOVIER-LAPIERRE CHEZ OCW COWORKING | Brignais | Zone des Ronzières |
| ASA ASSOCIATION SYNDICALE AUTORISEE D'IRRIGATION DES BIGARREUX | 36.00Z | Captage, traitement et distribution d'eau | 234 | RUE DU GENERAL DE GAULLE SMHAR | Brignais | Zone des Ronzières |
| P.AND.P | 56.30Z | Débits de boissons | 37 | RUE PAUL BOVIER-LAPIERRE CHEZ OCW COWORKING | Brignais | Zone des Ronzières |
| CDS CULTURE DU SAVOIR | 94.99Z | Autres organisations fonctionnant par adhésion volontaire | 5 | CHEMIN DU GAUD | Brignais | Zone des Ronzières |
| TILTE | 71.12B | Ingénierie, études techniques | 37 | RUE PAUL BOVIER-LAPIERRE | Brignais | Zone des Ronzières |
| SHSP GROUP | 46.51Z | Commerce de gros (commerce interentreprises) d'ordinateurs, d'équipements informatiques périphériques et de logiciels | 37 | RUE PAUL BOVIER-LAPIERRE | Brignais | Zone des Ronzières |
| HOSPICE COUVERTURE | 43.91B | Travaux de couverture par éléments | 37 | RUE PAUL BOVIER-LAPIERRE CHEZ OCW COWORKING | Brignais | Zone des Ronzières |
| STEFRITES90 | 56.10C | Restauration de type rapide | 37 | RUE PAUL BOVIER-LAPIERRE | Brignais | Zone des Ronzières |
| SOLUTION 1876 | 25.72Z | Fabrication de serrures et de ferrures | 37 | RUE PAUL BOVIER-LAPIERRE IMMEUBLE OCW | Brignais | Zone des Ronzières |
| GLA TECHNOLOGY | 46.51Z | Commerce de gros (commerce interentreprises) d'ordinateurs, d'équipements informatiques périphériques et de logiciels | 37 | RUE PAUL BOVIER-LAPIERRE | Brignais | Zone des Ronzières |
| EMILIE DARCY | 70.22Z | Conseil pour les affaires et autres conseils de gestion | 37 | RUE PAUL BOVIER-LAPIERRE | Brignais | Zone des Ronzières |
| LE CAMPUS DES METIERS DE L'ENFANCE | 85.59A | Formation continue d'adultes | 37 | RUE PAUL BOVIER-LAPIERRE IMMEUBLE OCW | Brignais | Zone des Ronzières |
| HYGEPURE | 81.22Z | Autres activités de nettoyage des bâtiments et nettoyage industriel | 37 | RUE PAUL BOVIER-LAPIERRE | Brignais | Zone des Ronzières |
| LAAC | 66.30Z | Gestion de fonds | 236 | RUE DU GENERAL DE GAULLE | Brignais | Zone des Ronzières |

| | | | | | | |
|---|--------|--|-----|---|----------|--------------------|
| REINEMAILLE | 13.91Z | Fabrication d'étoffes à mailles | 234 | RUE DU GENERAL DE GAULLE ZI SUD LES RONZIERES | Brignais | Zone des Ronzières |
| TOUT POUR L'EAU | 43.99D | Autres travaux spécialisés de construction | 226 | RUE GENERAL DE GAULLE | Brignais | Zone des Ronzières |
| EXPO MARBRE | 23.70Z | Taille, façonnage et finissage de pierres | 245 | RUE DU GENERAL DE GAULLE L D LES RONZIERES | Brignais | Zone des Ronzières |
| ETABLISSEMENTS MURIN ET FOUILLAT | 46.69C | Commerce de gros (commerce interentreprises) de fournitures et équipements divers pour le commerce et les services | 7 | ROUTE DE VOURLES | Brignais | Zone des Ronzières |
| SLYCMA | 28.22Z | Fabrication de matériel de levage et de manutention | 235 | RUE DU GENERAL DE GAULLE | Brignais | Zone des Ronzières |
| TECHNITOP | 25.11Z | Fabrication de structures métalliques et de parties de structures | | CHEMIN DES VIEILLES VIGNES Z.I. SUD | Brignais | Zone des Ronzières |
| CAR ET DAS | 45.19Z | Commerce d'autres véhicules automobiles | 37 | RUE PAUL BOVIER-LAPIERRE | Brignais | Zone des Ronzières |
| FBFM | 56.10A | Restauration traditionnelle | 238 | RUE DU GENERAL DE GAULLE | Brignais | Zone des Ronzières |
| ETABLISSEMENTS BERNARD | 45.32Z | Commerce de détail d'équipements automobiles | 37 | RUE PAUL BOVIER-LAPIERRE | Brignais | Zone des Ronzières |
| FELT INC | 56.30Z | Débites de boissons | 37 | RUE PAUL BOVIER-LAPIERRE | Brignais | Zone des Ronzières |
| SYMATESE | 72.19Z | Recherche-développement en autres sciences physiques et naturelles | 1 | CHEMIN DES PLATTES | Vourles | Zone des Plattes |
| SCM GROUP FRANCE | 46.62Z | Commerce de gros (commerce interentreprises) de machines-outils | 8 | RUE DES MURIERS ZA LES PLATTES | Vourles | Zone des Plattes |
| HENRY ROSSIGNOL | 70.10Z | Activités des sièges sociaux | 12 | CHEMIN DES RONZIERES | Vourles | Zone des Plattes |
| HOBİ-TULLE | 46.69B | Commerce de gros (commerce interentreprises) de fournitures et équipements industriels divers | 5 | CHEMIN DES PLATTES | Vourles | Zone des Plattes |
| ADEMENAGEMENT | 49.42Z | Services de déménagement | 3 | CHEMIN DES PLATTES | Vourles | Zone des Plattes |
| PROCALY | 27.12Z | Fabrication de matériel de distribution et de commande électrique | 12 | CHEMIN DES RONZIERES PARC DES PLATTES | Vourles | Zone des Plattes |
| AUTOCARS FROSSARD | 49.39B | Autres transports routiers de voyageurs | 11 | CHEMIN DE LA PLAINE | Vourles | Zone des Plattes |
| AUTOCARS FROSSARD | 49.39A | Transports routiers réguliers de voyageurs | 5 | CHEMIN DES PLATTES | Vourles | Zone des Plattes |
| PERRIN PARQUET | 43.33Z | Travaux de revêtement des sols et des murs | 14 | CHEMIN DES RONZIERES | Vourles | Zone des Plattes |
| API PROTECTION | 32.50A | Fabrication de matériel médico-chirurgical et dentaire | | CHEMIN DES RONZIERES CHE DES RONZIERES | Vourles | Zone des Plattes |
| LCIE LABORATOIRE CENTRAL INDUSTRIE ELECTRIQUE | 71.20B | Analyses, essais et inspections techniques | 10 | CHEMIN DES RONZIERES | Vourles | Zone des Plattes |
| SINK | 47.78C | Autres commerces de détail spécialisés divers | | CHEMIN DE LA PLAINE ZA LES PLATTES | Vourles | Zone des Plattes |
| BERLIOZ TP | 52.10B | Entreposage et stockage non frigorifique | 11 | CHEMIN DE LA PLAINE | Vourles | Zone des Plattes |
| NATRAN | 49.50Z | Transports par conduites | 14 | CHEMIN DES RONZIERES | Vourles | Zone des Plattes |
| F INOX | 25.11Z | Fabrication de structures métalliques et de parties de structures | | CHEMIN DES RONZIERES | Vourles | Zone des Plattes |
| HOMEDIS SANTE | 77.29Z | Location et location-bail d'autres biens personnels et domestiques | 2 | CHEMIN DES RONZIERES ZONE LES PLATTES | Vourles | Zone des Plattes |
| M.C.C TITANIUM SERVICES FRANCE | 46.72Z | Commerce de gros (commerce interentreprises) de minerais et métaux | 10 | RUE DES MURIERS | Vourles | Zone des Plattes |
| ATANOR | 71.12B | Ingénierie, études techniques | 22 | CHEMIN DES RONZIERES | Vourles | Zone des Plattes |
| E-DENTIC | 63.11Z | Traitement de données, hébergement et activités connexes | 13 | CHEMIN DE LA PLAINE | Vourles | Zone des Plattes |
| ALFATEC | 28.29B | Fabrication d'autres machines d'usage général | 20 | CHEMIN DES RONZIERES ZI DES PLATTES III | Vourles | Zone des Plattes |
| SOLS CONFLUENCE | 42.99Z | Construction d'autres ouvrages de génie civil n.c.a. | 26 | CHEMIN DES RONZIERES ZI LES PLATTES 3 | Vourles | Zone des Plattes |
| T C I INDUSTRIES VSM GROUP | 25.62B | Mécanique industrielle | | RUE DES MURIERS ZI LES PLATTES | Vourles | Zone des Plattes |
| ID MOTEUR | 27.11Z | Fabrication de moteurs, génératrices et transformateurs électriques | 3 | CHEMIN DES RONZIERES | Vourles | Zone des Plattes |
| IDSYS | 82.99Z | Autres activités de soutien aux entreprises n.c.a. | 6 | RUE DES MURIERS PARC DES PLATTES | Vourles | Zone des Plattes |
| VERONIQUE MAIRE (GUERPILLON) | 90.03B | Autre création artistique | 7T | RUE CHEVALIER | Vourles | Zone des Plattes |

| | | | | | | |
|---|--------|---|----|--|---------|------------------|
| ADAP TABLE | 28.22Z | Fabrication de matériel de levage et de manutention | 12 | RUE DES MURIERS ZA DES PLATTES 4 | Vourles | Zone des Plattes |
| TWIN-BERG PLAYERS MANAGEMENT | 46.90Z | Commerce de gros (commerce interentreprises) non spécialisé | 2 | CHEMIN DES PLATTES ZAC DES PLATTES | Vourles | Zone des Plattes |
| TECNYX | 33.12Z | Réparation de machines et équipements mécaniques | 16 | CHEMIN DES RONZIERES ZI LES PLATTES 3 | Vourles | Zone des Plattes |
| TIBBLOC | 77.39Z | Location et location-bail d'autres machines, équipements et biens matériels n.c.a. | 28 | CHEMIN DES RONZIERES ZI LES PLATTES 3 | Vourles | Zone des Plattes |
| BM TRAVAUX | 81.21Z | Nettoyage courant des bâtiments | 14 | CHEMIN DES RONZIERES LES PLATTES 3 | Vourles | Zone des Plattes |
| CORETEC | 46.69B | Commerce de gros (commerce interentreprises) de fournitures et équipements industriels divers | 20 | CHEMIN DES RONZIERES ZONE INDUSTRIELLE | Vourles | Zone des Plattes |
| AITHER GROUPE | 70.10Z | Activités des sièges sociaux | 12 | CHEMIN DES RONZIERES PARC DES PLATTES | Vourles | Zone des Plattes |
| CD ELEC | 43.21A | Travaux d'installation électrique dans tous locaux | 22 | CHEMIN DES RONZIERES ZI LES PLATTES 3 | Vourles | Zone des Plattes |
| AFTER ME | 62.01Z | Programmation informatique | 2 | CHEMIN DES RONZIERES ZONE LES PLATTES | Vourles | Zone des Plattes |
| CIMCO | 46.13Z | Intermédiaires du commerce en bois et matériaux de construction | 3 | CHEMIN DES PLATTES | Vourles | Zone des Plattes |
| IMPRIMERIE DE L'ALPHABET | 18.12Z | Autre imprimerie (labeur) | 3 | CHEMIN DES PLATTES ZONE ARTISANALE DES PLATTES | Vourles | Zone des Plattes |
| TECNYX AUTOMATION | 27.90Z | Fabrication d'autres matériels électriques | 16 | CHEMIN DES RONZIERES ZI LES PLATTES 3 | Vourles | Zone des Plattes |
| TRYBA | 47.52B | Commerce de détail de quincaillerie, peintures et verres en grandes surfaces (400 m² et plus) | 22 | CHEMIN DES RONZIERES ZONE D'ACTIVITE LES PLATTES | Vourles | Zone des Plattes |
| SERI | 28.25Z | Fabrication d'équipements aéronautiques et frigorifiques industriels | 10 | RUE DES MURIERS PARC D ACTIVITE LES PLATTES BATIMENT N | Vourles | Zone des Plattes |
| ALVETECH | 27.90Z | Fabrication d'autres matériels électriques | | RUE DES MURIERS | Vourles | Zone des Plattes |
| INCO DIGITAL | 46.19B | Autres intermédiaires du commerce en produits divers | 10 | RUE DES MURIERS PARC D ACTIVITE LES PLATTES BATIMENT 4 | Vourles | Zone des Plattes |
| DISTRIBUTEUR MENUISERIES POUR L'HABITAT | 46.13Z | Intermédiaires du commerce en bois et matériaux de construction | | RUE DES MURIERS Z.A LES PLATTES 4 | Vourles | Zone des Plattes |
| CLEAS PROTECTION | 43.99B | Travaux de montage de structures métalliques | 16 | RUE DES MURIERS ZA DES PLATTES | Vourles | Zone des Plattes |
| CHARLES-HENRI ROSSIGNOL | 70.10Z | Activités des sièges sociaux | 12 | CHEMIN DES RONZIERES | Vourles | Zone des Plattes |
| SOKOOL | 47.99A | Vente à domicile | | CHEMIN DE LA PLAINE | Vourles | Zone des Plattes |
| 2MC MACONNERIE | 43.99C | Travaux de maçonnerie générale et gros œuvre de bâtiment | 14 | CHEMIN DES RONZIERES | Vourles | Zone des Plattes |
| VSM | 25.62B | Mécanique industrielle | | RUE DES MURIERS ZI LES PLATTES | Vourles | Zone des Plattes |
| INCO | 28.12Z | Fabrication d'équipements hydrauliques et pneumatiques | 10 | RUE DES MURIERS PARC D ACTIVITE LES PLATTES BATIMENT 6 | Vourles | Zone des Plattes |
| KONATIC | 33.20C | Conception d'ensemble et assemblage sur site industriel d'équipements de contrôle des processus industriels | 1 | CHEMIN DES RONZIERES | Vourles | Zone des Plattes |
| FP-FOUDRE FRANCE PROTECTION Foudre | 43.21A | Travaux d'installation électrique dans tous locaux | 14 | CHEMIN DES RONZIERES | Vourles | Zone des Plattes |
| ELODIE GETTE | 86.90E | Activités des professionnels de la rééducation, de l'appareillage et des pédicures-podologues | | RUE DES MURIERS ZA DES PLATTES 4 | Vourles | Zone des Plattes |
| I2P | 43.31Z | Travaux de plâtrerie | 22 | CHEMIN DES RONZIERES | Vourles | Zone des Plattes |
| ORIGINAL TECH FRANCE | 27.90Z | Fabrication d'autres matériels électriques | | RUE DES MURIERS 2 PARC DES PLATTES | Vourles | Zone des Plattes |
| RAYMOND PUBLICITE | 18.13Z | Activités de pré-presses | 10 | RUE DES MURIERS ZI DES PLATTES | Vourles | Zone des Plattes |
| RD GOURMET | 10.39A | Autre transformation et conservation de légumes | 2 | CHEMIN DES PLATTES | Vourles | Zone des Plattes |
| EPYO | 62.01Z | Programmation informatique | 13 | CHEMIN DE LA PLAINE | Vourles | Zone des Plattes |
| B2C ENGINEERING | 62.01Z | Programmation informatique | | CHEMIN DES RONZIERES 1 - ZAC DES PLATTES 4 | Vourles | Zone des Plattes |
| INGETYS | 71.12B | Ingénierie, études techniques | | RUE DES MURIERS ZI LES PLATTES 4 | Vourles | Zone des Plattes |
| AQUAEVA SERVICES | 46.73A | Commerce de gros (commerce interentreprises) de bois et de matériaux de construction | | RUE DES MURIERS BATIMENT ARTIPOLIS | Vourles | Zone des Plattes |

| | | | | | | |
|--|--------|--|-----|--|---------|-------------------|
| NIPPON RIKA VINCENT INDUSTRIE SAS | 71.12B | Ingénierie, études techniques | | RUE DES MURIERS ZA LES PLATTES | Vourles | Zone des Plattes |
| ACADEMIE BY TRANSDEV | 85.59A | Formation continue d'adultes | 5 | CHEMIN DES PLATTES CS 60042 | Vourles | Zone des Plattes |
| INCO INTERNATIONAL | 46.90Z | Commerce de gros (commerce interentreprises) non spécialisé | 10 | RUE DES MURIERS PARC D ACTIVITE LES PLATTES BATIMENT 6 | Vourles | Zone des Plattes |
| TOITURES DES GONES | 43.91B | Travaux de couverture par éléments | 6 | RUE DES MURIERS ZI LES PLATTES | Vourles | Zone des Plattes |
| ATANOR SERVICES | 71.12B | Ingénierie, études techniques | 22 | CHEMIN DES RONZIERES | Vourles | Zone des Plattes |
| GUIDEOCAP | 70.22Z | Conseil pour les affaires et autres conseils de gestion | 4 | CHEMIN DES RONZIERES | Vourles | Zone des Plattes |
| ID2E | 43.21A | Travaux d'installation électrique dans tous locaux | 22 | CHEMIN DES RONZIERES | Vourles | Zone des Plattes |
| MH5 | 82.11Z | Services administratifs combinés de bureau | 22 | CHEMIN DES RONZIERES | Vourles | Zone des Plattes |
| MARLENA OLGA CHAVANON (MARCZYK) | 96.09Z | Autres services personnels n.c.a. | 22 | CHEMIN DES RONZIERES | Vourles | Zone des Plattes |
| PERRIN NETTOYAGE | 81.21Z | Nettoyage courant des bâtiments | 14 | CHEMIN DES RONZIERES | Vourles | Zone des Plattes |
| HOME INVEST | 66.30Z | Gestion de fonds | | RUE DES MURIERS ZONE INDUSTRIELLE DES PLATTES | Vourles | Zone des Plattes |
| MOTIONWORKS | 71.12B | Ingénierie, études techniques | 4 | RUE DES MURIERS LIEUDIT LES RONZIERES | Vourles | Zone des Plattes |
| ALL TOITURES | 43.91B | Travaux de couverture par éléments | 14 | CHEMIN DES RONZIERES | Vourles | Zone des Plattes |
| ROVALTECH | 28.22Z | Fabrication de matériel de levage et de manutention | 22 | CHEMIN DES RONZIERES | Vourles | Zone des Plattes |
| HELLO STUDIO | 74.10Z | Activités spécialisées de design | 14 | CHEMIN DES RONZIERES | Vourles | Zone des Plattes |
| MON TOIT FRAIS | 43.91B | Travaux de couverture par éléments | 14 | CHEMIN DES RONZIERES | Vourles | Zone des Plattes |
| CALIPER | 28.93Z | Fabrication de machines pour l'industrie agro-alimentaire | 1 | CHEMIN DES RONZIERES | Vourles | Zone des Plattes |
| TIBBCO | 66.30Z | Gestion de fonds | 28 | CHEMIN DES RONZIERES ZONE INDUSTRIELLE LES PLATTES 3 | Vourles | Zone des Plattes |
| HUNAMO FINANCES | 70.22Z | Conseil pour les affaires et autres conseils de gestion | 3 | CHEMIN DES PLATTES | Vourles | Zone des Plattes |
| L VERANDA | 47.52A | Commerce de détail de quincaillerie, peintures et verres en petites surfaces (moins de 400 m²) | 22 | CHEMIN DES RONZIERES | Vourles | Zone des Plattes |
| MHK CONSEILS | 71.12B | Ingénierie, études techniques | 22 | CHEMIN DES RONZIERES | Vourles | Zone des Plattes |
| LAGRANGE | 27.51Z | Fabrication d'appareils électroménagers | | CHEMIN DE LA PLAINE ZI DES PLATTES | Vourles | Zone des Plattes |
| PROTECT ATHERMIC CONCEPT | 45.20A | Entretien et réparation de véhicules automobiles légers | 4 | RUE DES MURIERS | Vourles | Zone des Plattes |
| DEFFAIN BRAUN BATIMENT | 43.29A | Travaux d'isolation | 4 | RUE DES MURIERS ZI LES PLATTES | Vourles | Zone des Plattes |
| MA PERGOLA DESIGN | 43.32B | Travaux de menuiserie métallique et serrurerie | 4 | RUE DES MURIERS | Vourles | Zone des Plattes |
| SOCIETE GENERFEU | 46.74B | Commerce de gros (commerce interentreprises) de fournitures pour la plomberie et le chauffage | 3 | CHEMIN DES ECLAPONS PARC D'ACTIVITES DES ECLAPONS | Vourles | Zone des Eclapons |
| BETON VICAT | 23.63Z | Fabrication de béton prêt à l'emploi | | Z I DES ECLAPONS | Vourles | Zone des Eclapons |
| SOLYGAZ | 46.12B | Autres intermédiaires du commerce en combustibles, métaux, minéraux et produits chimiques | 12 | CHEMIN DE LA PLAINE PARC DES ECLAPONS | Vourles | Zone des Eclapons |
| PROFORM | 28.14Z | Fabrication d'autres articles de robinetterie | 10 | CHEMIN DE LA PLAINE | Vourles | Zone des Eclapons |
| P.Q.R.INFORMATIQUE | 62.02A | Conseil en systèmes et logiciels informatiques | 10 | CHEMIN DE LA PLAINE | Vourles | Zone des Eclapons |
| GPSA GROUPE PROFORM SA | 70.10Z | Activités des sièges sociaux | 10 | CHEMIN DE LA PLAINE | Vourles | Zone des Eclapons |
| ARBRE SOINS | 81.30Z | Services d'aménagement paysager | 12 | CHEMIN DES ECLAPONS | Vourles | Zone des Eclapons |
| 3103 NUMALLIANCE | 28.41Z | Fabrication de machines-outils pour le travail des métaux | 5 | CHEMIN DES ECLAPONS | Vourles | Zone des Eclapons |
| EQUIPEMENTS TECHNIQUES ET SERVICES | 64.30Z | Fonds de placement et entités financières similaires | 12 | CHEMIN DE LA PLAINE PARC D'ACTIVITES DES ECLAPONS | Vourles | Zone des Eclapons |
| NORD TECHNIQUE | 46.19B | Autres intermédiaires du commerce en produits divers | 10B | CHEMIN DES ECLAPONS | Vourles | Zone des Eclapons |
| SNEI S.N.E.I. | 43.21A | Travaux d'installation électrique dans tous locaux | 15 | CHEMIN DES ECLAPONS | Vourles | Zone des Eclapons |
| EGB 2000 ENTREPRISE GENERALE DE BATIMENT | 43.99C | Travaux de maçonnerie générale et gros œuvre de bâtiment | 15 | CHEMIN DES ECLAPONS | Vourles | Zone des Eclapons |

| | | | | | | |
|-------------------------------------|--------|--|-----|--|---------|-------------------|
| POLYTROPIC | 46.74B | Commerce de gros (commerce interentreprises) de fournitures pour la plomberie et le chauffage | 4 | CHEMIN DES ECLAPONS | Vourles | Zone des Eclapons |
| EM2C CONSTRUCTION | 71.12B | Ingénierie, études techniques | | CHEMIN DE LA PLAINE | Vourles | Zone des Eclapons |
| EM2C GROUPE | 70.10Z | Activités des sièges sociaux | | CHEMIN DE LA PLAINE | Vourles | Zone des Eclapons |
| INOO VINS | 47.25Z | Commerce de détail de boissons en magasin spécialisé | 15 | CHEMIN DES ECLAPONS | Vourles | Zone des Eclapons |
| S.L.G. | 45.11Z | Commerce de voitures et de véhicules automobiles légers | | CHEMIN DES ECLAPONS | Vourles | Zone des Eclapons |
| SP TECHNIC SARL | 25.11Z | Fabrication de structures métalliques et de parties de structures | 15 | CHEMIN DES ECLAPONS | Vourles | Zone des Eclapons |
| EM2C PROMOTION | 41.10B | Promotion immobilière de bureaux | | CHEMIN DE LA PLAINE | Vourles | Zone des Eclapons |
| ATD ATLANTIC TOOLING DEVELOPMENT | 25.73A | Fabrication de moules et modèles | 17 | CHEMIN DES ECLAPONS | Vourles | Zone des Eclapons |
| CELINE BAGNOLI | 86.90F | Activités de santé humaine non classées ailleurs | | CHEMIN DE LA PLAINE POLE SANTE DES 7 CHEMINS | Vourles | Zone des Eclapons |
| ALLYTECH | 46.14Z | Intermédiaires du commerce en machines, équipements industriels, navires et avions | 11 | CHEMIN DES ECLAPONS | Vourles | Zone des Eclapons |
| VALORIPOLIS | 68.10Z | Activités des marchands de biens immobiliers | | CHEMIN DE LA PLAINE | Vourles | Zone des Eclapons |
| ARBOLIBRE | 74.90B | Activités spécialisées, scientifiques et techniques diverses | 12 | CHEMIN DES ECLAPONS | Vourles | Zone des Eclapons |
| EPICERIE DUNOIR | 70.10Z | Activités des sièges sociaux | 3 | CHEMIN DES ECLAPONS | Vourles | Zone des Eclapons |
| ECOVALIM VOURLES | 38.32Z | Récupération de déchets triés | 17 | CHEMIN DES ECLAPONS | Vourles | Zone des Eclapons |
| TRAXION | 46.69B | Commerce de gros (commerce interentreprises) de fournitures et équipements industriels divers | 18 | CHEMIN DE LA PLAINE | Vourles | Zone des Eclapons |
| SIGNALESTICK | 95.12Z | Réparation d'équipements de communication | 5 | CHEMIN DES ECLAPONS | Vourles | Zone des Eclapons |
| HEALTH-PREVENT | 46.46Z | Commerce de gros (commerce interentreprises) de produits pharmaceutiques | 10B | CHEMIN DES ECLAPONS | Vourles | Zone des Eclapons |
| LES TROIS FRERES | 70.10Z | Activités des sièges sociaux | 13 | CHEMIN DES ECLAPONS | Vourles | Zone des Eclapons |
| UNIVERT DU PAYSAGE | 81.30Z | Services d'aménagement paysager | 12 | CHEMIN DES ECLAPONS | Vourles | Zone des Eclapons |
| JEREMY DUVAUCHELLE | 62.09Z | Autres activités informatiques | 11 | CHEMIN DES ECLAPONS | Vourles | Zone des Eclapons |
| LA FONDERIE | 41.10A | Promotion immobilière de logements | 14 | CHEMIN DE LA PLAINE | Vourles | Zone des Eclapons |
| BLUE TECH | 45.31Z | Commerce de gros d'équipements automobiles | 18 | CHEMIN DE LA PLAINE | Vourles | Zone des Eclapons |
| GUILLAUME BOUVET | 31.09B | Fabrication d'autres meubles et industries connexes de l'ameublement | 15 | CHEMIN DES ECLAPONS | Vourles | Zone des Eclapons |
| RUDY GUERDENER | 38.11Z | Collecte des déchets non dangereux | 13 | CHEMIN DES ECLAPONS CHEZ MR BECKERT JOSEPH | Vourles | Zone des Eclapons |
| EMPRORIA IMMOBILIER | 68.10Z | Activités des marchands de biens immobiliers | 15 | CHEMIN DES ECLAPONS | Vourles | Zone des Eclapons |
| KANE | 41.10B | Promotion immobilière de bureaux | 14 | CHEMIN DE LA PLAINE | Vourles | Zone des Eclapons |
| EI ELEK INDUSTRIE | 27.12Z | Fabrication de matériel de distribution et de commande électrique | 11 | CHEMIN DES ECLAPONS | Vourles | Zone des Eclapons |
| MATHILDE ROBIN | 86.23Z | Pratique dentaire | 33B | CHEMIN DE LA PLAINE | Vourles | Zone des Eclapons |
| ADI-LOC | 45.19Z | Commerce d'autres véhicules automobiles | 10 | CHEMIN DES ECLAPONS | Vourles | Zone des Eclapons |
| THE NAPKA GROUP | 70.10Z | Activités des sièges sociaux | 18 | CHEMIN DE LA PLAINE | Vourles | Zone des Eclapons |
| SNC SAINT FONS - RUE PROSPER MONNET | 68.10Z | Activités des marchands de biens immobiliers | 14 | CHEMIN DE LA PLAINE | Vourles | Zone des Eclapons |
| BIDOCHÉ ET FILS | 56.21Z | Services des traiteurs | 10B | CHEMIN DES ECLAPONS | Vourles | Zone des Eclapons |
| OCEANE PATET | 71.12B | Ingénierie, études techniques | | CHEMIN DE LA PLAINE | Vourles | Zone des Eclapons |
| ECOTIC | 62.02A | Conseil en systèmes et logiciels informatiques | 15 | CHEMIN DES ECLAPONS | Vourles | Zone des Eclapons |
| ATM2C PLOMBERIE | 43.22A | Travaux d'installation d'eau et de gaz en tous locaux | 11 | CHEMIN DES ECLAPONS | Vourles | Zone des Eclapons |
| PLATIERES NORD | 41.10C | Promotion immobilière d'autres bâtiments | 14 | CHEMIN DE LA PLAINE | Vourles | Zone des Eclapons |
| PLATIERES SUD | 41.10C | Promotion immobilière d'autres bâtiments | 14 | CHEMIN DE LA PLAINE | Vourles | Zone des Eclapons |
| PLATIERES EST | 41.10C | Promotion immobilière d'autres bâtiments | 14 | CHEMIN DE LA PLAINE | Vourles | Zone des Eclapons |
| LIFTEO | 46.69C | Commerce de gros (commerce interentreprises) de fournitures et équipements divers pour le commerce et les services | 18 | CHEMIN DE LA PLAINE | Vourles | Zone des Eclapons |

| | | | | | | |
|--|--------|--|-----|--|---------|------------------------|
| HOLDING A2M | 82.11Z | Services administratifs combinés de bureau | 12 | CHEMIN DES ECLAPONS | Vourles | Zone des Eclapons |
| BLAGNAC SKY ONE | 41.10B | Promotion immobilière de bureaux | 14 | CHEMIN DE LA PLAINE | Vourles | Zone des Eclapons |
| L'ENVOL | 41.10A | Promotion immobilière de logements | 14 | CHEMIN DE LA PLAINE | Vourles | Zone des Eclapons |
| VIOLETTE BECKERT | 96.02B | Soins de beauté | 13 | CHEMIN DES ECLAPONS CHEZ MONSIEUR BECKERT JOSEPH | Vourles | Zone des Eclapons |
| SABRINA BECKERT | 96.02B | Soins de beauté | 13 | CHEMIN DES ECLAPONS | Vourles | Zone des Eclapons |
| FANNY VALLEIX | 86.21Z | Activité des médecins généralistes | 33B | CHEMIN DE LA PLAINE | Vourles | Zone des Eclapons |
| CABINET AMEDURI | 69.20Z | Activités comptables | 16 | CHEMIN DE LA PLAINE | Vourles | Zone des Eclapons |
| ENTREPRISE PAILLASSEUR FRERES | 43.99C | Travaux de maçonnerie générale et gros œuvre de bâtiment | | RUE DU PONT LUNETTES | Vourles | Zone du Pont à Lunette |
| TRTC TRANSPORTS ROUTIERS THIERRY COSTE | 49.41B | Transports routiers de fret de proximité | 9 | RUE DU PONT LUNETTES ZAC DU PONT A LUNETTES | Vourles | Zone du Pont à Lunette |
| VIVAPLANTE SUD EST | 46.31Z | Commerce de gros (commerce interentreprises) de fruits et légumes | 6 | RUE DU PONT LUNETTES | Vourles | Zone du Pont à Lunette |
| CHARROIN TOITURES | 43.91A | Travaux de charpente | 17 | ROUTE DE CHARLY PARC D ACTIVITES DES PLATTES | Vourles | Zone du Pont à Lunette |
| VIVAPLANTE | 46.22Z | Commerce de gros (commerce interentreprises) de fleurs et plantes | 6 | RUE DU PONT LUNETTES | Vourles | Zone du Pont à Lunette |
| SARA SOCIETE D'ASPHALTES RHONE-ALPES(SARA) | 23.99Z | Fabrication d'autres produits minéraux non métalliques n.c.a. | 2 | RUE DU PONT LUNETTES PARC D'ACTIVITES DU PONT LUNETTES | Vourles | Zone du Pont à Lunette |
| AGENCEMENT ORGANISATION SERVICES A.G.O.S | 43.32C | Agencement de lieux de vente | 7 | RUE DU PONT LUNETTES | Vourles | Zone du Pont à Lunette |
| DONATRANS | 49.41A | Transports routiers de fret interurbains | 6 | ZA DU PONT A LUNETTES LIEUDIT LES ECLAPONS | Vourles | Zone du Pont à Lunette |
| PAILLASSEUR FRERES | 43.99C | Travaux de maçonnerie générale et gros œuvre de bâtiment | | RUE DU PONT LUNETTES | Vourles | Zone du Pont à Lunette |
| ADMIN CALL | 70.21Z | Conseil en relations publiques et communication | 9 | RUE DU PONT LUNETTES ZAC DU PONT A LUNETTES | Vourles | Zone du Pont à Lunette |
| ABRANE FRANCE | 46.69C | Commerce de gros (commerce interentreprises) de fournitures et équipements divers pour le commerce et les services | 7 | RUE DU PONT LUNETTES | Vourles | Zone du Pont à Lunette |
| ASTEN | 43.99A | Travaux d'étanchéification | 2 | RUE DU PONT LUNETTES PARC D'ACTIVITES DU PONT LUNETTES | Vourles | Zone du Pont à Lunette |
| LMP ASSOCIES | 64.30Z | Fonds de placement et entités financières similaires | 7 | RUE DU PONT LUNETTES | Vourles | Zone du Pont à Lunette |
| FRANCK ULMANN | 31.09B | Fabrication d'autres meubles et industries connexes de l'ameublement | | CHEMIN D'ESPEISSES | Vourles | Zone du Pont à Lunette |
| BDR THERMEA FRANCE | 46.74B | Commerce de gros (commerce interentreprises) de fournitures pour la plomberie et le chauffage | 5 | RUE DU PONT LUNETTES | Vourles | Zone du Pont à Lunette |
| GDDC | 70.10Z | Activités des sièges sociaux | 6 | RUE DU PONT LUNETTES | Vourles | Zone du Pont à Lunette |
| DAVID ULMANN | 43.29B | Autres travaux d'installation n.c.a. | | CHEMIN D'ESPEISSES | Vourles | Zone du Pont à Lunette |
| VAVECAMHO HF | 64.30Z | Fonds de placement et entités financières similaires | 17 | ROUTE DE CHARLY PARC D'ACTIVITE DES PLATTES | Vourles | Zone du Pont à Lunette |
| BSF INVEST | 66.30Z | Gestion de fonds | 7 | RUE DU PONT LUNETTES | Vourles | Zone du Pont à Lunette |
| JCAC | 70.10Z | Activités des sièges sociaux | 9 | RUE DU PONT LUNETTES ZAC DU PONT A LUNETTES | Vourles | Zone du Pont à Lunette |
| TFDA - TRANSPORTS FRIGORIFIQUES D'AUVERGNE | 49.41A | Transports routiers de fret interurbains | 6 | RUE DU PONT LUNETTES | Vourles | Zone du Pont à Lunette |
| ELAN FINANCEMENT | 70.10Z | Activités des sièges sociaux | 7 | RUE DU PONT LUNETTES | Vourles | Zone du Pont à Lunette |
| MARIE-FRANCE BIGLIA (JANIN) | 86.21Z | Activité des médecins généralistes | 33B | CHEMIN DE LA PLAINE | Vourles | Zone des 7 chemins |
| SODIGEST | 47.30Z | Commerce de détail de carburants en magasin spécialisé | | LD LES SEPT CHEMINS STATION SCHELL RN 86 | Vourles | Zone des 7 chemins |
| LEROY MERLIN FRANCE | 47.52B | Commerce de détail de quincaillerie, peintures et verres en grandes surfaces (400 m² et plus) | | LES SEPT CHEMINS | Vourles | Zone des 7 chemins |
| DIDIER VABRE | 86.22C | Autres activités des médecins spécialistes | 33 | CHEMIN DE LA PLAINE | Vourles | Zone des 7 chemins |
| OLIVIER VIBERT | 86.22C | Autres activités des médecins spécialistes | 33B | CHEMIN DE LA PLAINE | Vourles | Zone des 7 chemins |

| | | | | | | |
|------------------------------------|--------|--|-----|---|---------|--------------------|
| UNIBIO | 86.90B | Laboratoires d'analyses médicales | 33B | CHEMIN DE LA PLAINE | Vourles | Zone des 7 chemins |
| CAFE COMPTOIR LE BERANGER | 70.10Z | Activités des sièges sociaux | 6 | AVENUE DU GENERAL BROSSET | Vourles | Zone des 7 chemins |
| CAFE COMPTOIR LE BERANGER | 56.30Z | Débits de boissons | 4 | AVENUE DU GENERAL BROSSET | Vourles | Zone des 7 chemins |
| CRISTAL'IN PAT LAURT | 94.99Z | Autres organisations fonctionnant par adhésion volontaire | | RUE GENERAL BROSSET | Vourles | Zone des 7 chemins |
| CANTINA ROAD | 55.10Z | Hôtels et hébergement similaire | | LD LES SEPT CHEMINS LD | Vourles | Zone des 7 chemins |
| NADINE CHEVALIER (BARBIER) | 86.90D | Activités des infirmiers et des sages-femmes | 4 | AVENUE DU GENERAL BROSSET LES SEPT CHEMINS | Vourles | Zone des 7 chemins |
| BENEDICTE REY (RENNESON) | 86.21Z | Activité des médecins généralistes | 33A | CHEMIN DE LA PLAINE POLE DE SANTE DES 7 CHEMINS | Vourles | Zone des 7 chemins |
| FASHION'S | 94.99Z | Autres organisations fonctionnant par adhésion volontaire | | AVENUE DU GENERAL BROSSET | Vourles | Zone des 7 chemins |
| SOURI'S CITY | 49.41B | Transports routiers de fret de proximité | | LES SEPT CHEMINS LES JARDINS DE COLETTE | Vourles | Zone des 7 chemins |
| VALFI | 69.20Z | Activités comptables | 8 | AVENUE DU GENERAL BROSSET | Vourles | Zone des 7 chemins |
| CHATEAU TALLUY | 55.10Z | Hôtels et hébergement similaire | | LES SEPT CHEMINS | Vourles | Zone des 7 chemins |
| AUDE SALOMON | 96.09Z | Autres services personnels n.c.a. | 33 | CHEMIN DE LA PLAINE POLE SANTE DES 7 CHEMINS BAT B | Vourles | Zone des 7 chemins |
| HESPERISMA | 86.90F | Activités de santé humaine non classées ailleurs | 33B | CHEMIN DE LA PLAINE POLE DE SANTE DES 7 CHEMINS | Vourles | Zone des 7 chemins |
| LAURENT COMMANDEUR | 96.09Z | Autres services personnels n.c.a. | 4 | AVENUE DU GENERAL BROSSET | Vourles | Zone des 7 chemins |
| EVO SPRINT | 93.29Z | Autres activités récréatives et de loisirs | 14 | AVENUE DU GENERAL BROSSET LES SEPT CHEMINS | Vourles | Zone des 7 chemins |
| GIMIR | 86.22A | Activités de radiodiagnostic et de radiothérapie | 33 | CHEMIN DE LA PLAINE POLE SANTE DES 7 CHEMINS | Vourles | Zone des 7 chemins |
| VALFI PATRIMOINE | 66.19B | Autres activités auxiliaires de services financiers, hors assurance et caisses de retraite, n.c.a. | 8 | AVENUE DU GENERAL BROSSET | Vourles | Zone des 7 chemins |
| ELODIE GETTE | 86.90E | Activités des professionnels de la rééducation, de l'appareillage et des pédicures-podologues | 33B | CHEMIN DE LA PLAINE | Vourles | Zone des 7 chemins |
| SARL EAUXMO | 43.22A | Travaux d'installation d'eau et de gaz en tous locaux | 2 | ROUTE DES ESSES LES 7 CHEMINS | Vourles | Zone des 7 chemins |
| O CHAUD PAIN | 10.71C | Boulangerie et boulangerie-pâtisserie | | LES SEPT CHEMINS N 86 | Vourles | Zone des 7 chemins |
| RESTAURANT LES 7 CHEMINS | 56.10A | Restauration traditionnelle | | LES 7 CHEMINS | Vourles | Zone des 7 chemins |
| SELARL DES DOCTEURS BAGUR ET VENEL | 75.00Z | Activités vétérinaires | 3 | AVENUE DU GENERAL BROSSET LIEUDIT LES SEPT CHEMINS | Vourles | Zone des 7 chemins |
| THIBAUT LIBES | 86.23Z | Pratique dentaire | 33B | CHEMIN DE LA PLAINE | Vourles | Zone des 7 chemins |
| VANESSA KOPOUCHIAN | 96.02B | Soins de beauté | 33 | CHEMIN DE LA PLAINE POLE SANTE DES 7 CHEMINS | Vourles | Zone des 7 chemins |
| ISABELLE ROMANO (GRAU) | 86.90D | Activités des infirmiers et des sages-femmes | 33B | CHEMIN DE LA PLAINE | Vourles | Zone des 7 chemins |
| CDG | 56.10A | Restauration traditionnelle | 6 | AVENUE DU GENERAL BROSSET | Vourles | Zone des 7 chemins |
| MARIE HEITZ | 86.21Z | Activité des médecins généralistes | 33B | CHEMIN DE LA PLAINE | Vourles | Zone des 7 chemins |
| LES ORTHESES DE MARIE | 86.90E | Activités des professionnels de la rééducation, de l'appareillage et des pédicures-podologues | 33 | CHEMIN DE LA PLAINE | Vourles | Zone des 7 chemins |
| CABINET DENTAIRE DE VOURLES | 86.23Z | Pratique dentaire | 33B | CHEMIN DE LA PLAINE | Vourles | Zone des 7 chemins |
| GLAUDIOS DOLORES | 47.30Z | Commerce de détail de carburants en magasin spécialisé | | RN 86 LES 7 CHEMINS | Vourles | Zone des 7 chemins |
| CO PAINS | 10.71C | Boulangerie et boulangerie-pâtisserie | 33A | CHEMIN DE LA PLAINE | Vourles | Zone des 7 chemins |
| BOULANGERIE COCOTTE | 10.71C | Boulangerie et boulangerie-pâtisserie | 13 | AVENUE DU GENERAL BROSSET | Vourles | Zone des 7 chemins |
| ELODIE GIBONI | 86.22C | Autres activités des médecins spécialistes | 33B | CHEMIN DE LA PLAINE | Vourles | Zone des 7 chemins |
| ALISONE DUPONT | 96.09Z | Autres services personnels n.c.a. | 4 | AVENUE DU GENERAL BROSSET | Vourles | Zone des 7 chemins |
| ABDELRAMAN GARRAS | 70.22Z | Conseil pour les affaires et autres conseils de gestion | 21 | AVENUE DU GENERAL BROSSET | Vourles | Zone des 7 chemins |
| SELARL DU DOCTEUR LYDIE BERRUX | 86.21Z | Activité des médecins généralistes | 33B | CHEMIN DE LA PLAINE | Vourles | Zone des 7 chemins |
| AU PLAISIR FROMAGER | 47.29Z | Autres commerces de détail alimentaires en magasin spécialisé | 8 | AVENUE DU GENERAL BROSSET | Vourles | Zone des 7 chemins |

| | | | | | | |
|----------------------------|--------|---|------|---|---------|--------------------|
| CRAFT FAMILY | 47.25Z | Commerce de détail de boissons en magasin spécialisé | | LES 7 CHEMINS | Vourles | Zone des 7 chemins |
| SARAH ADDIAS | 74.10Z | Activités spécialisées de design | 5 | AVENUE DU GENERAL BROSSET | Vourles | Zone des 7 chemins |
| DR MAGUELONNE REBOUL | 86.21Z | Activité des médecins généralistes | 33B | CHEMIN DE LA PLAINE | Vourles | Zone des 7 chemins |
| DR RONIN | 86.21Z | Activité des médecins généralistes | 33B | CHEMIN DE LA PLAINE | Vourles | Zone des 7 chemins |
| ANTHONY SAFFROY | 96.09Z | Autres services personnels n.c.a. | 33B | CHEMIN DE LA PLAINE | Vourles | Zone des 7 chemins |
| AM RESTAURANTS | 56.10A | Restauration traditionnelle | 4 | AVENUE DU GENERAL BROSSET | Vourles | Zone des 7 chemins |
| HANNAH GIRON | 86.90F | Activités de santé humaine non classées ailleurs | 33 | CHEMIN DE LA PLAINE | Vourles | Zone des 7 chemins |
| PATRICK AUTOMOBILES | 45.20A | Entretien et réparation de véhicules automobiles légers | 117 | RUE DE GUENAS PARC D ACTIVITES LES AYATS 3B | Millery | Zone des Ayats |
| MECOUT | 25.62B | Mécanique industrielle | | PARC ACTIVITES LES AYATS | Millery | Zone des Ayats |
| RTP RAMPA TRAVAUX PUBLICS | 42.21Z | Construction de réseaux pour fluides | 353 | RUE DE GUENAS PARC D ACTIVITES DES AYAS | Millery | Zone des Ayats |
| IMAGE | 31.09B | Fabrication d'autres meubles et industries connexes de l'ameublement | | LE CHATELARD | Millery | Zone des Ayats |
| ECEC | 43.99A | Travaux d'étanchéification | 253 | RUE DES 4 CHEMINS ZONE D'ACTIVITES LES AYATS | Millery | Zone des Ayats |
| MIROITERIE DUCLOS | 43.34Z | Travaux de peinture et vitrerie | 325 | RUE DES QUATRE CHEMINS | Millery | Zone des Ayats |
| FRANCE PORTAIL | 47.52B | Commerce de détail de quincaillerie, peintures et verres en grandes surfaces (400 m² et plus) | | PARC ACTIVITE LES AYATS | Millery | Zone des Ayats |
| SBCM | 43.99C | Travaux de maçonnerie générale et gros œuvre de bâtiment | | GUENAS Z A LES AYATS | Millery | Zone des Ayats |
| JEAN MORENO | 43.21A | Travaux d'installation électrique dans tous locaux | 146 | RUE DES 4 CHEMINS | Millery | Zone des Ayats |
| PATRICK PAIS | 31.09B | Fabrication d'autres meubles et industries connexes de l'ameublement | 21 | RUE DE GUENAS PARC D ACTIVITES LES AYATS | Millery | Zone des Ayats |
| PASCAL FAVIER | 81.30Z | Services d'aménagement paysager | 325 | RUE DES QUATRE CHEMINS ZA DES AYATS | Millery | Zone des Ayats |
| OLIVER | 43.99C | Travaux de maçonnerie générale et gros œuvre de bâtiment | | GUENAS Z A LES AYATS | Millery | Zone des Ayats |
| SARL E S T | 43.32B | Travaux de menuiserie métallique et serrurerie | 364 | RUE DES 4 CHEMINS LOT PARC D ACTIVITES DES AYATS | Millery | Zone des Ayats |
| WOODILIS | 71.12B | Ingénierie, études techniques | 289 | RUE DE GUENAS PARC DES AYATS | Millery | Zone des Ayats |
| CSA INGENIERIE | 71.12B | Ingénierie, études techniques | 252 | RUE DE GUENAS | Millery | Zone des Ayats |
| M.S MOBILIUUM | 46.76Z | Commerce de gros (commerce interentreprises) d'autres produits intermédiaires | | ZA DES AYATS | Millery | Zone des Ayats |
| FCMA | 43.32B | Travaux de menuiserie métallique et serrurerie | 160 | RUE DES QUATRE CHEMINS PARC D ACTIVITE LES AYATS | Millery | Zone des Ayats |
| PRONOMIC | 28.22Z | Fabrication de matériel de levage et de manutention | 305 | RUE DES QUATRE CHEMINS ZA LES AYATS | Millery | Zone des Ayats |
| C M A | 25.11Z | Fabrication de structures métalliques et de parties de structures | 77 | RUE DES QUATRE CHEMINS PARC D ACTIVITES LES AYATS | Millery | Zone des Ayats |
| S P P SOL PLAFOND PEINTURE | 43.34Z | Travaux de peinture et vitrerie | 146 | RUE DES 4 CHEMINS CHEZ EUREX | Millery | Zone des Ayats |
| FIGHTERS 69 | 93.19Z | Autres activités liées au sport | 146 | RUE DES 4 CHEMINS | Millery | Zone des Ayats |
| ATELIER BARRON | 31.01Z | Fabrication de meubles de bureau et de magasin | 334 | RUE DES 4 CHEMINS P A DES AYATS | Millery | Zone des Ayats |
| DIX-SIGN | 73.11Z | Activités des agences de publicité | 117B | RUE DE GUENAS 38 PARC DES AYATS | Millery | Zone des Ayats |
| PG INVESTISSEMENT | 64.30Z | Fonds de placement et entités financières similaires | 289 | RUE DE GUENAS PARC DES AYATS | Millery | Zone des Ayats |
| ISRAA 12 | 33.20A | Installation de structures métalliques, chaudronnées et de tuyauterie | 146 | RUE DES 4 CHEMINS | Millery | Zone des Ayats |
| DELTA CAOUTCHOUC | 43.29B | Autres travaux d'installation n.c.a. | | PARC D ACTIVITES LES AYATS | Millery | Zone des Ayats |
| QUATRE R | 68.31Z | Agences immobilières | 353 | RUE DE GUENAS PARC D'ACTIVITES DES AYATS | Millery | Zone des Ayats |
| NATURELLEMENT JARDIN | 81.30Z | Services d'aménagement paysager | 325 | RUE DES QUATRE CHEMINS ZA DES AYATS | Millery | Zone des Ayats |
| GLOBAL SERVICES | 43.29B | Autres travaux d'installation n.c.a. | 325 | RUE DES 4 CHEMINS | Millery | Zone des Ayats |
| STEPHANE SANCHEZ | 43.22A | Travaux d'installation d'eau et de gaz en tous locaux | 146 | RUE DES 4 CHEMINS | Millery | Zone des Ayats |

| | | | | | | |
|--|--------|--|-----|---|---------|----------------|
| EUREX SUD LYONNAIS | 69.20Z | Activités comptables | 146 | RUE DES QUATRE CHEMINS | Millery | Zone des Ayats |
| RHONE ALPES SOL | 43.33Z | Travaux de revêtement des sols et des murs | 146 | RUE DES 4 CHEMINS | Millery | Zone des Ayats |
| BATI-TOP-SOL | 43.33Z | Travaux de revêtement des sols et des murs | 146 | RUE DES 4 CHEMINS | Millery | Zone des Ayats |
| TELECOMS ET RESEAUX | 43.21A | Travaux d'installation électrique dans tous locaux | 146 | PARC D ACTIVITES DES AYATS | Millery | Zone des Ayats |
| NPAG | 77.39Z | Location et location-bail d'autres machines, équipements et biens matériels n.c.a. | 146 | RUE DES 4 CHEMINS | Millery | Zone des Ayats |
| ANATECS | 46.69A | Commerce de gros (commerce interentreprises) de matériel électrique | 305 | RUE DES QUATRE CHEMINS ZA LES AYATS | Millery | Zone des Ayats |
| R.D.M.I. ELECTRONIQUE | 33.13Z | Réparation de matériels électroniques et optiques | 305 | RUE DES QUATRE CHEMINS ZA DES AYATS | Millery | Zone des Ayats |
| I.S.2.C CLIM@TIS | 43.22A | Travaux d'installation d'eau et de gaz en tous locaux | 146 | RUE DES 4 CHEMINS | Millery | Zone des Ayats |
| EMG MENUISERIE | 43.32A | Travaux de menuiserie bois et PVC | 146 | RUE DES QUATRES CHEMINS PARC DES AYATS | Millery | Zone des Ayats |
| SARL ID'AKT | 70.22Z | Conseil pour les affaires et autres conseils de gestion | 305 | RUE DES QUATRE CHEMINS PARC DES AYATS | Millery | Zone des Ayats |
| PEDRO DA COSTA LEAL | 43.31Z | Travaux de plâtrerie | 146 | RUE DES QUATRE CHEMINS | Millery | Zone des Ayats |
| CONCEPT WORLD | 46.73A | Commerce de gros (commerce interentreprises) de bois et de matériaux de construction | 146 | RUE DES QUATRE CHEMINS | Millery | Zone des Ayats |
| KORKMAZ | 43.33Z | Travaux de revêtement des sols et des murs | 146 | RUE DES QUATRE CHEMINS ZA DES AYATS | Millery | Zone des Ayats |
| DCK-RENOV | 43.31Z | Travaux de plâtrerie | 146 | RUE DES QUATRE CHEMINS | Millery | Zone des Ayats |
| CREA-CERAMIC | 43.33Z | Travaux de revêtement des sols et des murs | 146 | RUE DES QUATRE CHEMINS ZONE ARTISANALE OU ZONE D'ACTIVITE DES | Millery | Zone des Ayats |
| SF HOLDING | 70.10Z | Activités des sièges sociaux | 224 | RUE DE GUENAS PARC D'ACTIVITES LES AYATS | Millery | Zone des Ayats |
| SAVELIA | 43.22B | Travaux d'installation d'équipements thermiques et de climatisation | 146 | RUE DES QUATRE CHEMINS | Millery | Zone des Ayats |
| SK AGENCEMENT | 43.99C | Travaux de maçonnerie générale et gros œuvre de bâtiment | 146 | RUE DES 4 CHEMINS | Millery | Zone des Ayats |
| SNGPA | 45.20A | Entretien et réparation de véhicules automobiles légers | 117 | RUE DE GUENAS PARC ACTIVITE DES AYATS | Millery | Zone des Ayats |
| BM MACONNERIE | 43.99C | Travaux de maçonnerie générale et gros œuvre de bâtiment | 146 | RUE DES QUATRE CHEMINS | Millery | Zone des Ayats |
| LE CERCLE INVEST | 66.30Z | Gestion de fonds | 146 | RUE DES QUATRE CHEMINS | Millery | Zone des Ayats |
| PLOMBERIE SANCHEZ | 43.22A | Travaux d'installation d'eau et de gaz en tous locaux | 146 | RUE DES QUATRE CHEMINS | Millery | Zone des Ayats |
| D.V.M DEMOLITION, VRD, MACONNERIE EN ABREGEE D.V.M | 43.99C | Travaux de maçonnerie générale et gros œuvre de bâtiment | 55 | RUE DES QUATRE CHEMINS PARC D'ACTIVITE DES AYATS | Millery | Zone des Ayats |
| MBC BATIMENT | 43.31Z | Travaux de plâtrerie | 146 | RÉSIDENCE DES 4 CHEMINS | Millery | Zone des Ayats |
| ADBS | 43.99D | Autres travaux spécialisés de construction | 146 | RUE DES QUATRE CHEMINS | Millery | Zone des Ayats |
| CAMOL | 47.91B | Vente à distance sur catalogue spécialisé | 146 | RUE DES QUATRE CHEMINS ZAC DES AYATS | Millery | Zone des Ayats |
| DECOSTYL | 43.31Z | Travaux de plâtrerie | 146 | RUE DES QUATRE CHEMINS | Millery | Zone des Ayats |
| CITRUS PROCLEAN & FACILITIES | 81.22Z | Autres activités de nettoyage des bâtiments et nettoyage industriel | 146 | RUE DES QUATRE CHEMINS | Millery | Zone des Ayats |
| SANY ENERGIES | 43.21A | Travaux d'installation électrique dans tous locaux | 146 | RUE DES QUATRE CHEMINS | Millery | Zone des Ayats |
| KSA MULTISERVICES | 81.21Z | Nettoyage courant des bâtiments | 146 | RUE DES QUATRE CHEMINS | Millery | Zone des Ayats |
| MB NETTOYAGE | 81.22Z | Autres activités de nettoyage des bâtiments et nettoyage industriel | 146 | RUE DES QUATRE CHEMINS | Millery | Zone des Ayats |
| MBL TRANSPORT EXPRESS | 77.12Z | Location et location-bail de camions | 109 | RUE DES QUATRE CHEMINS | Millery | Zone des Ayats |
| S.A.G.E. SOCIETE D'ACQUISITION ET DE GESTION D'ENTREPRISE - S.A.G.E. | 70.22Z | Conseil pour les affaires et autres conseils de gestion | | LD LE CHATELARD | Millery | Zone des Ayats |
| MILLERY AUTOMOBILES | 45.20A | Entretien et réparation de véhicules automobiles légers | | LD PARC D'ACTIVITES LES AYATS | Millery | Zone des Ayats |
| MATTHIEU CATHERINEAU INDUSTRIE | 25.11Z | Fabrication de structures métalliques et de parties de structures | 177 | RUE DES QUATRE CHEMINS PARC D ACTIVITE DES AYATS | Millery | Zone des Ayats |

| | | | | | | |
|---|--------|---|-----|---|---------|----------------|
| SAS DJM ELECTRICITE | 43.21A | Travaux d'installation électrique dans tous locaux | 146 | RUE DES QUATRE CHEMINS | Millery | Zone des Ayats |
| DRIS AUTOMATION 2 | 71.12B | Ingénierie, études techniques | 375 | RUE DES QUATRE CHEMINS PARC D'ACTIVITES LES AYATS | Millery | Zone des Ayats |
| MF PROD | 77.39Z | Location et location-bail d'autres machines, équipements et biens matériels n.c.a. | 146 | RUE DES QUATRE CHEMINS | Millery | Zone des Ayats |
| ANIBAL MARTINS LEITE | 43.31Z | Travaux de plâtrerie | 146 | RUE DES 4 CHEMINS | Millery | Zone des Ayats |
| DNL AZUR TRANSPORT | 49.41B | Transports routiers de fret de proximité | 146 | RUE DES QUATRE CHEMINS | Millery | Zone des Ayats |
| ELIKO | 43.99C | Travaux de maçonnerie générale et gros œuvre de bâtiment | 146 | RUE DES QUATRE CHEMINS | Millery | Zone des Ayats |
| H & B RENOVATION | 43.31Z | Travaux de plâtrerie | 109 | RUE DES 4 CHEMINS ZONE DES AYATS | Millery | Zone des Ayats |
| CJ PLOMBERIE | 43.22A | Travaux d'installation d'eau et de gaz en tous locaux | 84 | RUE DE GUENAS PARC DES AYATS | Millery | Zone des Ayats |
| LES AYATS | 66.30Z | Gestion de fonds | 253 | RUE DES 4 CHEMINS ZONE D'ACTIVITES LES AYATS | Millery | Zone des Ayats |
| B2M | 43.12B | Travaux de terrassement spécialisés ou de grande masse | 146 | RUE DES QUATRE CHEMINS | Millery | Zone des Ayats |
| CS MILLERY | 35.11Z | Production d'électricité | | LES AYATS | Millery | Zone des Ayats |
| AMICALE DES SAPEURS POMPIERS DE MILLERY | 94.99Z | Autres organisations fonctionnant par adhésion volontaire | | MAIRIE | Millery | Zone des Ayats |
| NUSKA | 46.45Z | Commerce de gros (commerce interentreprises) de parfumerie et de produits de beauté | 305 | RUE DES QUATRE CHEMINS ZA LES AYATS | Millery | Zone des Ayats |
| CHRISTINE PILLON CONSEIL ET GESTION | 69.20Z | Activités comptables | 146 | RUE DES 4 CHEMINS | Millery | Zone des Ayats |
| LFF SOLUTIONS | 16.24Z | Fabrication d'emballages en bois | 146 | RUE DES QUATRE CHEMINS | Millery | Zone des Ayats |
| LITO SIGNATURE | 43.32A | Travaux de menuiserie bois et PVC | | LD LE CHATELARD | Millery | Zone des Ayats |
| ADMS + | 43.33Z | Travaux de revêtement des sols et des murs | 84 | RTE DE GUENAS | Millery | Zone des Ayats |
| SINANTECH | 70.10Z | Activités des sièges sociaux | 305 | RUE DES 4 CHEMINS PARC LES AYATS | Millery | Zone des Ayats |
| DAMIENLARENOV' | 45.20A | Entretien et réparation de véhicules automobiles légers | 167 | RUE DE GUENAS | Millery | Zone des Ayats |
| D.A.D SERVICES | 70.22Z | Conseil pour les affaires et autres conseils de gestion | 146 | RUE DES QUATRE CHEMINS ZA LES AYATS | Millery | Zone des Ayats |
| GUILLOT SERVICES | 70.10Z | Activités des sièges sociaux | 325 | RUE DES 4 CHEMINS | Millery | Zone des Ayats |
| ARSLAN INOX & ACIER | 25.11Z | Fabrication de structures métalliques et de parties de structures | 167 | RUE DE GUENAS PARC LES AYATS | Millery | Zone des Ayats |
| AG STRUCTURES | 77.29Z | Location et location-bail d'autres biens personnels et domestiques | 146 | RUE DES 4 CHEMINS | Millery | Zone des Ayats |
| DCR CONSTRUCTION | 43.99C | Travaux de maçonnerie générale et gros œuvre de bâtiment | 146 | RUE DES 4 CHEMINS | Millery | Zone des Ayats |
| MECAFER | 45.11Z | Commerce de voitures et de véhicules automobiles légers | 84 | RUE DE GUENAS | Millery | Zone des Ayats |
| GMTL | 49.41B | Transports routiers de fret de proximité | 146 | RUE DES 4 CHEMINS | Millery | Zone des Ayats |
| M.A.T. FACADE | 43.29A | Travaux d'isolation | 146 | RUE DES 4 CHEMINS | Millery | Zone des Ayats |
| SANTOUL | 25.99B | Fabrication d'autres articles métalliques | 21 | RUE DE GUENAS PARC D'ACTIVITES DES AYATS | Millery | Zone des Ayats |
| DJOB CLEAN | 81.21Z | Nettoyage courant des bâtiments | 146 | RUE DES 4 CHEMINS | Millery | Zone des Ayats |
| ELI-LOC-42 | 77.32Z | Location et location-bail de machines et équipements pour la construction | 146 | RUE DES 4 CHEMINS | Millery | Zone des Ayats |
| RENOPOSE | 43.22B | Travaux d'installation d'équipements thermiques et de climatisation | 146 | RUE DES 4 CHEMINS | Millery | Zone des Ayats |
| TOITURE RHONE SERVICES | 71.12B | Ingénierie, études techniques | 167 | RUE DE GUENAS PARCS DES AYATS | Millery | Zone des Ayats |
| SARICA ADBS | 43.99C | Travaux de maçonnerie générale et gros œuvre de bâtiment | 146 | RUE DES 4 CHEMINS | Millery | Zone des Ayats |
| EYO BATI CLIM | 43.99C | Travaux de maçonnerie générale et gros œuvre de bâtiment | 146 | RUE DES 4 CHEMINS | Millery | Zone des Ayats |
| G&B GROUP | 66.30Z | Gestion de fonds | 289 | RUE DE GUENAS PARC DES AYATS | Millery | Zone des Ayats |

| | | | | | | |
|---|--------|---|------|---|----------|---------------------|
| CASA DIFFUSION | 46.19B | Autres intermédiaires du commerce en produits divers | 146 | RUE DES 4 CHEMINS | Millery | Zone des Ayats |
| RAE RHONE-ALPES ENROBES | 23.99Z | Fabrication d'autres produits minéraux non métalliques n.c.a. | | ROUTE DEPARTEMENTALE 36 LA TOUR DE MILLERY | Millery | Zone de la Batonne |
| CEMEX BETONS RHONE-ALPES | 23.63Z | Fabrication de béton prêt à l'emploi | | LD LA BATONNE CARRIERE MONIN | Millery | Zone de la Batonne |
| ART PROJECT | 43.99C | Travaux de maçonnerie générale et gros œuvre de bâtiment | | LD LE SERPOLET LA BATONNE | Millery | Zone de la Batonne |
| CBR CARRIERES DU BASSIN RHONALPIN | 08.12Z | Exploitation de gravières et sablières, extraction d'argiles et de kaolin | 126 | LA TOUR DE MILLERY | Millery | Zone de la Batonne |
| GERARD DESCOTES | 01.42Z | Élevage d'autres bovins et de buffles | | LD LA TOUR | Millery | Zone de la Batonne |
| BEYLAT T.P | 42.11Z | Construction de routes et autoroutes | | ROUTE DEPARTEMENTALE 36 PARC D ACTIVITES DE LA BATONNE | Millery | Zone de la Batonne |
| EVICOM | 46.52Z | Commerce de gros (commerce interentreprises) de composants et d'équipements électroniques et de télécommunication | 145 | ROUTE DE MILLERY | Montagny | Zone des Clairières |
| TREC INFORMATIQUE | 85.59A | Formation continue d'adultes | 145 | ROUTE DE MILLERY IMMEUBLE L HERMES | Montagny | Zone des Clairières |
| ID FAMILLE PELEN & CIE | 70.10Z | Activités des sièges sociaux | 1982 | ROUTE DEPARTEMENTALE 386 | Montagny | Zone des Clairières |
| LABORATOIRE DUMONT ET MONTET | 32.50A | Fabrication de matériel médico-chirurgical et dentaire | 145 | ROUTE DE MILLERY | Montagny | Zone des Clairières |
| CONCEPT ALARME PROTECTION SECURITE | 43.21A | Travaux d'installation électrique dans tous locaux | 145 | ROUTE DE MILLERY | Montagny | Zone des Clairières |
| GLOBAL HYDRO | 46.69B | Commerce de gros (commerce interentreprises) de fournitures et équipements industriels divers | 145 | ROUTE DE MILLERY | Montagny | Zone des Clairières |
| STEF | 52.10B | Entreposage et stockage non frigorifique | 1982 | ROUTE DEPARTEMENTALE 386 | Montagny | Zone des Clairières |
| ESTELLE BAIS | 69.10Z | Activités juridiques | 145 | ROUTE DE MILLERY RD386 | Montagny | Zone des Clairières |
| ALEXYA | 71.12B | Ingénierie, études techniques | 145 | ROUTE DE MILLERY IMMEUBLE HERMES | Montagny | Zone des Clairières |
| CRECHE ATTITUDE | 88.91A | Accueil de jeunes enfants | 145 | ROUTE DE MILLERY | Montagny | Zone des Clairières |
| DYNELEC | 70.10Z | Activités des sièges sociaux | 145 | ROUTE DE MILLERY | Montagny | Zone des Clairières |
| FREDERIC CHAPRON | 68.31Z | Agences immobilières | 145 | ROUTE DE MILLERY IMMEUBLE HERMES | Montagny | Zone des Clairières |
| ELODIE HAMONIAUX | 86.90E | Activités des professionnels de la rééducation, de l'appareillage et des pédicures-podologues | 145 | ROUTE DE MILLERY | Montagny | Zone des Clairières |
| SEAREKA | 26.51A | Fabrication d'équipements d'aide à la navigation | 145 | ROUTE DE MILLERY IMMEUBLE HERMES-LIEU-DIT DU GARON-D386 | Montagny | Zone des Clairières |
| MATHILDE ROCHEGUDE | 86.90E | Activités des professionnels de la rééducation, de l'appareillage et des pédicures-podologues | 145 | ROUTE DE MILLERY IMMEUBLE LE WAX | Montagny | Zone des Clairières |
| 3JCI AMENAGEMENT | 68.10Z | Activités des marchands de biens immobiliers | 145 | ROUTE DE MILLERY IMMEUBLE HERMES | Montagny | Zone des Clairières |
| EURIDICE DEVELOPPEMENT | 70.21Z | Conseil en relations publiques et communication | 145 | ROUTE DE MILLERY IMMEUBLE HERMES | Montagny | Zone des Clairières |
| R.T.S RESEAUX TELECOMS SOLUTIONS | 43.21A | Travaux d'installation électrique dans tous locaux | 145 | ROUTE DE MILLERY | Montagny | Zone des Clairières |
| LG LAFARGE GRANULATS | 08.12Z | Exploitation de gravières et sablières, extraction d'argiles et de kaolin | 145 | ROUTE DE MILLERY | Montagny | Zone des Clairières |
| LA VIE CLAIRE | 47.29Z | Autres commerces de détail alimentaires en magasin spécialisé | 1982 | ROUTE DEPARTEMENTALE 386 | Montagny | Zone des Clairières |
| LA VIE CLAIRE | 52.10A | Entreposage et stockage frigorifique | | BACONNET ZAC DU BACONNET | Montagny | Zone des Clairières |
| C E M E | 59.20Z | Enregistrement sonore et édition musicale | 145 | ROUTE DE MILLERY IMMEUBLE HERMES | Montagny | Zone des Clairières |
| EGE EXPERTISE COMPTABLE | 69.20Z | Activités comptables | 145 | ROUTE DE MILLERY IMMEUBLE HERMES, LIEU-DIT DU GARON-D38 | Montagny | Zone des Clairières |
| DIDIER MALINOWSKI | 70.22Z | Conseil pour les affaires et autres conseils de gestion | 145 | ROUTE DE MILLERY IMMEUBLE HERMES | Montagny | Zone des Clairières |
| VIRUS COMMUNICATION | 18.12Z | Autre imprimerie (labeur) | 145 | ROUTE DE MILLERY | Montagny | Zone des Clairières |
| ATHENA S.A.D ATHENA SERVICES A DOMICILE | 88.10A | Aide à domicile | 145 | ROUTE DE MILLERY BATIMENT HERMES | Montagny | Zone des Clairières |
| EURL SLFT | 49.41B | Transports routiers de fret de proximité | 145 | ROUTE DE MILLERY | Montagny | Zone des Clairières |

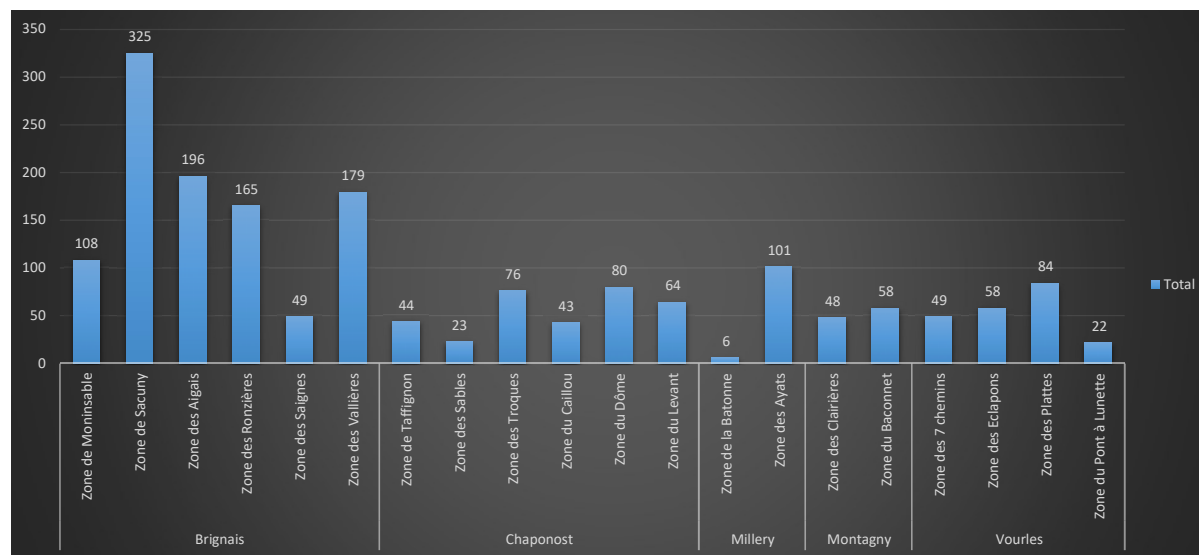
| | | | | | | |
|--|--------|---|-----|--|----------|---------------------|
| SAMAKE AND CO | 90.01Z | Arts du spectacle vivant | 145 | ROUTE DE MILLERY BATIMENT HERMES | Montagny | Zone des Clairières |
| ABIOXIR 1 - 2 | 81.29A | Désinfection, désinsectisation, dératisation | 145 | ROUTE DE MILLERY | Montagny | Zone des Clairières |
| MADELEINE ADLOFF (SPRIET) | 86.90E | Activités des professionnels de la rééducation, de l'appareillage et des pédicures-podologues | 145 | ROUTE DE MILLERY | Montagny | Zone des Clairières |
| 3JCI LOTISSEMENTS | 41.10A | Promotion immobilière de logements | 145 | ROUTE DE MILLERY IMMEUBLE HERMES | Montagny | Zone des Clairières |
| SES RESEAUX TELECOM | 43.21A | Travaux d'installation électrique dans tous locaux | 145 | ROUTE DE MILLERY | Montagny | Zone des Clairières |
| 3JCI SAINT-JUST | 41.10D | Supports juridiques de programmes | 145 | ROUTE DE MILLERY IMMEUBLE HERMES | Montagny | Zone des Clairières |
| CABINET DU DOCTEUR LORENTZ | 86.23Z | Pratique dentaire | 145 | ROUTE DE MILLERY | Montagny | Zone des Clairières |
| QUENTIN NOEL FRANCIS GUERIN | 86.23Z | Pratique dentaire | 145 | ROUTE DE MILLERY | Montagny | Zone des Clairières |
| HAPPI | 66.30Z | Gestion de fonds | 145 | ROUTE DE MILLERY | Montagny | Zone des Clairières |
| ALGORA | 69.20Z | Activités comptables | 145 | ROUTE DE MILLERY RD 386 | Montagny | Zone des Clairières |
| EVENT & WORD | 93.29Z | Autres activités récréatives et de loisirs | 145 | ROUTE DE MILLERY IMMEUBLE HERMES | Montagny | Zone des Clairières |
| 3JCI LIXAME | 68.10Z | Activités des marchands de biens immobiliers | 145 | ROUTE DE MILLERY IMMEUBLE HERMES | Montagny | Zone des Clairières |
| CABINET DENTAIRE EORA | 86.23Z | Pratique dentaire | 145 | ROUTE DE MILLERY RD 386 | Montagny | Zone des Clairières |
| CABINET DENTAIRE PJ | 86.23Z | Pratique dentaire | 145 | ROUTE DE MILLERY RD 386 | Montagny | Zone des Clairières |
| LCOSTEO | 86.90E | Activités des professionnels de la rééducation, de l'appareillage et des pédicures-podologues | 145 | ROUTE DE MILLERY | Montagny | Zone des Clairières |
| TDS AUTO PIECE | 45.31Z | Commerce de gros d'équipements automobiles | 145 | ROUTE DE MILLERY BATIMENT HERMES | Montagny | Zone des Clairières |
| CSG SI | 62.02A | Conseil en systèmes et logiciels informatiques | 145 | ROUTE DE MILLERY | Montagny | Zone des Clairières |
| FALKOR RH | 78.20Z | Activités des agences de travail temporaire | 145 | ROUTE DE MILLERY RD 386 | Montagny | Zone des Clairières |
| CFC | 43.99C | Travaux de maçonnerie générale et gros œuvre de bâtiment | 145 | ROUTE DE MILLERY | Montagny | Zone des Clairières |
| BOSCOLION | 66.30Z | Gestion de fonds | 145 | ROUTE DE MILLERY IMMEUBLE HERMES | Montagny | Zone des Clairières |
| JACS | 70.22Z | Conseil pour les affaires et autres conseils de gestion | 145 | ROUTE DE MILLERY | Montagny | Zone des Clairières |
| LOCAPHARM | 88.10A | Aide à domicile | 283 | ALLEE DES PLATANES | Montagny | Zone du Baconnet |
| IMECA | 28.96Z | Fabrication de machines pour le travail du caoutchouc ou des plastiques | 107 | ALLEE DES SAPINS PARC D'ACTIVITES DU BACONNET | Montagny | Zone du Baconnet |
| E.F.S. | 26.51B | Fabrication d'instrumentation scientifique et technique | 192 | ALLEE DES CHENES ZAC DU BACONNET | Montagny | Zone du Baconnet |
| LA CLOISON AMOVIBLE | 43.32B | Travaux de menuiserie métallique et serrurerie | | ALLEE DES CHATAIGNIERS ZAC DU BACONNET | Montagny | Zone du Baconnet |
| TCS T.C.S. | 49.41A | Transports routiers de fret interurbains | 134 | ALLEE DES FRENES ZAC DU BACONNET | Montagny | Zone du Baconnet |
| BOYAUDERIE DES SAVOIE ETABLISSEMENTS SEMILLE | 46.32A | Commerce de gros (commerce interentreprises) de viandes de boucherie | | ALLEE DES ERABLES ZAC DU BACONNET | Montagny | Zone du Baconnet |
| LA MOZZARELLA | 46.33Z | Commerce de gros (commerce interentreprises) de produits laitiers, œufs, huiles et matières grasses comestibles | 103 | ALLEE DES ERABLES PARC D'ACTIVITES DU BACONNET | Montagny | Zone du Baconnet |
| TRIADE SA | 16.29Z | Fabrication d'objets divers en bois ; fabrication d'objets en liège, vannerie et sparterie | 140 | ALLEE DES ERABLES ZAC DU BACONNET | Montagny | Zone du Baconnet |
| DM | 25.61Z | Traitement et revêtement des métaux | | ZAC DU BACONNET | Montagny | Zone du Baconnet |
| MSE CURIUM | 39.00Z | Dépollution et autres services de gestion des déchets | 246 | ALLEE DES FRENES ZA DU BACONNET | Montagny | Zone du Baconnet |
| DPMF | 46.63Z | Commerce de gros (commerce interentreprises) de machines pour l'extraction, la construction et le génie civil | | ALLEE DES ERABLES ZAC DU BACONNET | Montagny | Zone du Baconnet |
| DPMF | 46.63Z | Commerce de gros (commerce interentreprises) de machines pour l'extraction, la construction et le génie civil | 30 | ALLEE DES CHENES ZAC DU BACONNET | Montagny | Zone du Baconnet |
| MILLE CLUB | 93.12Z | Activités de clubs de sports | | LE BACONNET | Montagny | Zone du Baconnet |
| VALSIR FRANCE | 22.21Z | Fabrication de plaques, feuilles, tubes et profilés en matières plastiques | 116 | ALLEE DES CHATAIGNIERS ZAC DU BACONNET | Montagny | Zone du Baconnet |
| 1001 REPAS | 56.29B | Autres services de restauration n.c.a. | 107 | ALLEE DES SAPINS | Montagny | Zone du Baconnet |
| DMS AMEUBLEMENT | 31.01Z | Fabrication de meubles de bureau et de magasin | | ALLEE DES NOISETIERS ZAC DU BACONNET | Montagny | Zone du Baconnet |

| | | | | | | |
|--|--------|---|-----|---|----------|------------------|
| CLS CHEVALLIER LOGISTIQUE SERVICES | 41.10B | Promotion immobilière de bureaux | 310 | ALLEE DES CHATAIGNIERS ZAC DE BACONNET | Montagny | Zone du Baconnet |
| AHR ALLIANCE HEALTHCARE REPARTITION | 46.46Z | Commerce de gros (commerce interentreprises) de produits pharmaceutiques | 283 | ALLEE DES PLATANES | Montagny | Zone du Baconnet |
| CERTIGO | 85.59A | Formation continue d'adultes | | ALLEE DES CHENES ZONE D ACTIVITE BACONNET | Montagny | Zone du Baconnet |
| STEF | 52.10B | Entreposage et stockage non frigorifique | 133 | ALLEE DES FRENES ZAC DU BACONNET | Montagny | Zone du Baconnet |
| AJUVA SAFETY | 74.90B | Activités spécialisées, scientifiques et techniques diverses | | BACONNET ZAC | Montagny | Zone du Baconnet |
| FONDITAL | 46.74B | Commerce de gros (commerce interentreprises) de fournitures pour la plomberie et le chauffage | | ZAC DU BACONNET | Montagny | Zone du Baconnet |
| VINOLOG INTERNATIONAL | 46.34Z | Commerce de gros (commerce interentreprises) de boissons | 310 | ALLEE DES CHATAIGNIERS ZAC DE BACONNET | Montagny | Zone du Baconnet |
| SNIG PHARMA | 33.11Z | Réparation d'ouvrages en métaux | | ALLEE DES NOISETIERS ZAC DE BACONNET | Montagny | Zone du Baconnet |
| EPRI 7 | 46.39B | Commerce de gros (commerce interentreprises) alimentaire non spécialisé | 103 | ALLEE DES ERABLES | Montagny | Zone du Baconnet |
| DANSE ATTITUDE | 90.01Z | Arts du spectacle vivant | 273 | ALLEE DES ERABLES LE TRAIT D UNION ZA LE BACONNET | Montagny | Zone du Baconnet |
| LES AMIS DU VIEUX MONTAGNY | 94.99Z | Autres organisations fonctionnant par adhésion volontaire | | MAIRIE | Montagny | Zone du Baconnet |
| THORTEX | 46.69B | Commerce de gros (commerce interentreprises) de fournitures et équipements industriels divers | | ZAC DU BACONNET | Montagny | Zone du Baconnet |
| G7 RHONE | 49.41A | Transports routiers de fret interurbains | 133 | ALLEE DES FRENES ZAC | Montagny | Zone du Baconnet |
| ALIAGE PLV | 74.10Z | Activités spécialisées de design | 310 | ALLEE DES CHATAIGNIERS | Montagny | Zone du Baconnet |
| MYO IMPACT | 46.49Z | Commerce de gros (commerce interentreprises) d'autres biens domestiques | 187 | ALLEE DES CHATAIGNIERS PARC DU BACONNET | Montagny | Zone du Baconnet |
| EPRI 7 LOGISTIC | 46.39B | Commerce de gros (commerce interentreprises) alimentaire non spécialisé | 103 | ALLEE DES ERABLES PARC D'ACTIVITES DU BACONNET | Montagny | Zone du Baconnet |
| CBC ACCESS | 41.10B | Promotion immobilière de bureaux | 310 | ALLEE DES CHATAIGNIERS ZAC DE BACONNET | Montagny | Zone du Baconnet |
| VEOLIA EAU - COMPAGNIE GENERALE DES EAUX | 36.00Z | Captage, traitement et distribution d'eau | | ALLEE DES CHATAIGNIERS ZAC DU BACONNET | Montagny | Zone du Baconnet |
| ALFA 3A | 93.29Z | Autres activités récréatives et de loisirs | 273 | ALLEE DES ERABLES LE TRAIT D UNION ACCUEIL DE LOISIRS | Montagny | Zone du Baconnet |
| CMA CONCEPT | 43.32B | Travaux de menuiserie métallique et serrurerie | 30 | ALLEE DES CHENES | Montagny | Zone du Baconnet |
| JARDINS D'HIER ET D'AUJOURD'HUI | 81.30Z | Services d'aménagement paysager | 27 | ALLEE DES PLATANES ZAC DU BACONNET | Montagny | Zone du Baconnet |
| R.B.A. CONSTRUCTION | 43.99C | Travaux de maçonnerie générale et gros œuvre de bâtiment | 310 | ALLEE DES CHATAIGNIERS | Montagny | Zone du Baconnet |
| CAPOTS VINTAGE | 45.11Z | Commerce de voitures et de véhicules automobiles légers | 310 | ALLEE DES CHATAIGNIERS | Montagny | Zone du Baconnet |
| BOXING & GYM MONTAGNY | 93.12Z | Activités de clubs de sports | 273 | ALLEE DES ERABLES ZAC DU BACONNET | Montagny | Zone du Baconnet |
| BILBOQUET | 66.30Z | Gestion de fonds | 187 | ALLEE DES CHATAIGNIERS PARC DU BACONNET | Montagny | Zone du Baconnet |
| CERTIGO HOLDING | 70.22Z | Conseil pour les affaires et autres conseils de gestion | | ALLEE DES CHENES ZONE D'ACTIVITE BACONNET | Montagny | Zone du Baconnet |
| COMPAGNIE DE CHANTELOT | 41.10B | Promotion immobilière de bureaux | 310 | ALLEE DES CHATAIGNIERS ZAC DE BACONNET | Montagny | Zone du Baconnet |
| VALESCURE ESTATE | 41.10B | Promotion immobilière de bureaux | 310 | ALLEE DES CHATAIGNIERS ZAC DE BACONNET | Montagny | Zone du Baconnet |
| PRODIA | 46.63Z | Commerce de gros (commerce interentreprises) de machines pour l'extraction, la construction et le génie civil | 30 | ALLEE DES CHENES | Montagny | Zone du Baconnet |
| G7 DONZERE | 49.41A | Transports routiers de fret interurbains | 133 | ALLEE DES FRENES | Montagny | Zone du Baconnet |
| BP2CEM | 70.22Z | Conseil pour les affaires et autres conseils de gestion | | ZAC DU BACONNET | Montagny | Zone du Baconnet |
| MAGELLAN LOGISTIQUE | 41.10A | Promotion immobilière de logements | 310 | ALLEE DES CHATAIGNIERS ZAC DE BACONNET | Montagny | Zone du Baconnet |
| PHER | 70.10Z | Activités des sièges sociaux | 107 | ALLEE DES CHATAIGNIERS ZAC DU BACONNET | Montagny | Zone du Baconnet |
| GEP | 70.22Z | Conseil pour les affaires et autres conseils de gestion | 107 | ALLEE DES CHATAIGNIERS ZAC DU BACONNET | Montagny | Zone du Baconnet |
| JETFREEZE SUD EST | 49.41A | Transports routiers de fret interurbains | 133 | ALLEE DES FRENES ZAC DU BACONNET | Montagny | Zone du Baconnet |

| | | | | | | |
|--------------------------------------|--------|--|-----|---|----------|------------------|
| COMPAGNIE DE DARDILLY | 41.10C | Promotion immobilière d'autres bâtiments | 310 | ALLEE DES CHATAIGNIERS ZAC DE BACONNET | Montagny | Zone du Baconnet |
| MERCURE | 77.35Z | Location et location-bail de matériels de transport aérien | 246 | ALLEE DES FRENES ZONE D'ACTIVITES DU BACONNET | Montagny | Zone du Baconnet |
| DWYN BREWING | 11.05Z | Fabrication de bière | 103 | ALLEE DES ERABLES PARC D'ACTIVITES DU BACONNET | Montagny | Zone du Baconnet |
| MYRTES ESTATE | 41.10C | Promotion immobilière d'autres bâtiments | 310 | ALLEE DES CHATAIGNIERS ZAC DE BACONNET | Montagny | Zone du Baconnet |
| LUSTUCRU FRAIS | 10.73Z | Fabrication de pâtes alimentaires | | ZAC DU BACONNET | Montagny | Zone du Baconnet |
| M.E.S. FRANCE MISE EN SERVICE FRANCE | 74.90B | Activités spécialisées, scientifiques et techniques diverses | 298 | ALLEE DES CHENES ZONE D'ACTIVITE COMMERCIALE DU BACONNE | Montagny | Zone du Baconnet |
| NEANT ROMAIN CHEFNEUX INVEST | 70.10Z | Activités des sièges sociaux | 57 | ALLEE DES ERABLES | Montagny | Zone du Baconnet |

VENTILATION DES ENTREPRISES

| Commune / ZA | Nombre de SIRET |
|------------------------|-----------------|
| Brignais | 1022 |
| Zone de Moninsable | 108 |
| Zone de Sacuny | 325 |
| Zone des Aigais | 196 |
| Zone des Ronzières | 165 |
| Zone des Saignes | 49 |
| Zone des Vallières | 179 |
| Chaponost | 330 |
| Zone de Taffignon | 44 |
| Zone des Sables | 23 |
| Zone des Troques | 76 |
| Zone du Caillou | 43 |
| Zone du Dôme | 80 |
| Zone du Levant | 64 |
| Millery | 107 |
| Zone de la Batonne | 6 |
| Zone des Ayats | 101 |
| Montagny | 106 |
| Zone des Clairières | 48 |
| Zone du Baconnet | 58 |
| Vourles | 213 |
| Zone des 7 chemins | 49 |
| Zone des Eclapons | 58 |
| Zone des Plattes | 84 |
| Zone du Pont à Lunette | 22 |
| Total général | 1778 |



Taux de vacance des zones d'activités économiques

Taux de vacance des ZAE

| Commune | Nb de bâtiment | Surface |
|-----------------------|----------------|-------------------|
| Brignais | 625 | 353 966,99 |
| Parc de Moninsable | 61 | 24 558,63 |
| Parc de Sacuny | 36 | 43 467,63 |
| Parc des Aigais | 226 | 121 124,50 |
| Parc des Ronzières | 126 | 74 142,28 |
| Parc des Saignes | 13 | 9 603,36 |
| Parc des Vallières | 163 | 81 070,58 |
| Chaponost | 219 | 172 392,70 |
| Parc de Taffignon | 15 | 7 673,75 |
| Parc des Sables | 24 | 22 768,24 |
| Parc des Troques | 46 | 33 607,35 |
| Parc du Caillou | 52 | 43 577,69 |
| Parc du Dôme | 24 | 38 193,24 |
| Zone du Levant | 58 | 26 572,43 |
| Millery | 55 | 30 916,60 |
| Parc de la Batonne | 21 | 7 980,25 |
| Parc des Ayats | 34 | 22 936,35 |
| Montagny | 89 | 75 543,89 |
| Parc des Clairiores | 7 | 14 228,87 |
| Parc du Baconnet | 82 | 61 315,03 |
| Vourles | 220 | 130 950,61 |
| Parc des Eclapons | 52 | 47 014,73 |
| Parc des Plattes | 48 | 47 050,64 |
| Parc du Pont Lunettes | 31 | 11 146,47 |
| ZA Les 7 Chemins | 89 | 25 738,77 |
| Total général | 1208 | 763 770,79 |

| Commune / ZAE | Nb de locaux vacants | Surface bâti locaux vacants | Surface parcellaire locaux vacants |
|-----------------------|----------------------|-----------------------------|------------------------------------|
| Brignais | 12 | 9 892,00 | 45 893,00 |
| (ZA de Sacuny) | 5 | 1 499,00 | 21 552,00 |
| (Zone des Aigais) | 2 | 7 121,00 | 7 564,00 |
| (Zone des ronzières) | 2 | 747,00 | 2 325,00 |
| (Zone des Saignes) | 1 | 77,00 | 2 736,00 |
| (Zone des Vallières) | 2 | 448,00 | 11 716,00 |
| Chaponost | 7 | 15 691,00 | 36 559,00 |
| (Zone de Taffignon) | 3 | 1 679,00 | 10 345,00 |
| (Zone des Troques) | 1 | 1 059,00 | 4 140,00 |
| ZA du Caillou | 1 | 3 027,00 | 1 890,00 |
| ZA du Dôme | 2 | 9 926,00 | 20 184,00 |
| Millery | 1 | 500,00 | 2 975,00 |
| (Zone des Ayats) | 1 | 500,00 | 2 975,00 |
| Montagny | 2 | 14 530,00 | 57 372,00 |
| (Zone des Clairières) | 2 | 14 530,00 | 57 372,00 |
| Vourles | 6 | 3 685,00 | 26 838,00 |
| (Zones des Plattes) | 6 | 3 685,00 | 26 838,00 |
| Total général | 28 | 44 298,00 | 169 637,00 |

Sur les 20 zones d'activités, il y'a 1 208 bâtiments qui occupent une surface de **76,3 ha soit 763 770 m²**.

Sur les 20 zones d'activités, il y a **28 locaux** vacants qui représentent une surface bâtie de **4,4 ha soit 44 298 m²** pour une surface parcellaire de **16,9 ha soit 169 637 m²**.

Le taux de vacance global sur les ZAE de la CCVG est donc de **5,79%**.